KOMPILASI STATISTIK SEKTORAL

KABUPATEN PURWOREJO

2022

(Tahun data 2018-2021)

Pantai Dewa Ruci

: dinkominfo.purworejokab.go.id : kominfo_purworejo : KOMINFO PURWOREJO

DAFTAR ISI
STATISTIK SEKTORAL

1. URUSAN PENDIDIKAN

Tabel 1.1. Data Siswa, Sekolah, dan Tenaga Pendidik TK dan PAUD Kabupaten Purworejo, Tahun 2018 - 2021 ..... hal 1
Tabel 1.2. Data Siswa, Sekolah, dan Tenaga Pendidik Sekolah Dasar Kabupaten Purworejo, Tahun 2018 - 2021 ..... hal 1
Tabel 1.3. Data Sekolah, Murid, Rombel dan Guru SLTA Kabupaten Purworejo, Tahun 2018 - 2021 ..... hal 2
Tabel 1.4. Data Sekolah, Murid, Rombel dan Guru SLB Kabupaten Purworejo, Tahun 2018 - 2021 ..... hal 2
Tabel 1.5. Data Sekolah, Murid, Rombel dan Guru SLB Berdasar Wilayah Kabupaten Purworejo, Tahun 2018 - 2021 ..... hal 3
Tabel 1.6. Data Sekolah SMA, SMK Negeri dan Swasta Berdasar Wilayah Kabupaten Purworejo, Tahun 2018 - 2021 ..... hal 3
Tabel 1.7. Data Peserta Didik SMA dan SMK Berdasar Wilayah Kabupaten Purworejo, Tahun 2018 - 2021 ..... hal 5
Tabel 1.8. Data Rombel Tiap Kecamatan Kabupaten Purworejo, Tahun 2018 - 2021 ..... hal 6
Tabel 1.9. Data Guru Tiap Kecamatan Kabupaten Purworejo, Tahun 2018 - 2021 ..... hal 7

2. URUSAN KESEHATAN

Tabel 2.1. Data Pelayanan Rumah Sakit Umum Daerah Kabupaten Purworejo, Tahun 2018 - 2021 ..... hal 9
Tabel 2.2. Data Perencanaan dan Pendayagunaan Tenaga Medis pada Rumah Sakit Umum Daerah Kabupaten Purworejo, Tahun 2018 - 2021 ..... hal 9
Tabel 2.3. Data Tenaga Kesehatan pada Rumah Sakit Umum Daerah Kabupaten Purworejo, Tahun 2018 - 2021 ..... hal 9
Tabel 2.4. Kinerja Pelayanan Rumah Sakit Umum Daerah Kabupaten Purworejo, Tahun 2018 - 2021 ..... hal 10
Tabel 2.5. Pengelolaan Limbah dan Linen Rumah Sakit Umum Daerah Kabupaten Purworejo, Tahun 2018 - 2021 ..... hal 11
Tabel 2.6. Arus Keluar Masuk Pasien Rumah Sakit Umum Daerah Kabupaten Purworejo, Tahun 2016 – 2018 ..... hal 11
Tabel 2.7. Data Pelayanan Kesehatan Ibu dan Anak Kabupaten Purworejo, Tahun 2018 - 2021 ..... hal 12
Tabel 2.8. Data Pelayanan Gizi Balita Kabupaten Purworejo, Tahun 2018 - 2021 ..... hal 12
Tabel 2.9. Data Pelayanan Imunisasi Kabupaten Purworejo, Tahun 2018 - 2021 ..... hal 12
Tabel 2.10. Data Sepuluh Kasus Penyakit Terbayak Kabupaten Purworejo, Tahun 2018 - 2021 ..... hal 13
Tabel 2.11. Data Fasitas Kesehatan dan Sanitasi Berbasis Masyarakat di Kabupaten Purworejo, Tahun 2018 - 2021 ..... hal 13
Tabel 2.12. Banyaknya Dokter Spesialis, dokter Umum, dan Dokter Gigi di Sarana Pelayanan Kesehatan Kabupaten Purworejo, Tahun 2018 - 2021 ..... hal 14
Tabel 2.13. Data Bayaknya Kelahiran menurut Penolong Kelahiran Kabupaten Purworejo, Tahun 2018 - 2021 ..... hal 14

3. URUSAN PEKERJAAN UMUM DAN PENATA RUANG

Tabel 3.1. Panjang, Kondisi, dan Persentase Peningkatan Jalan Kabupaten Purworejo, Tahun 2018 - 2021 ..... hal 15

Tabel 3.2. Jumlah, Panjang, dan Parsentase Peningkatan Kondisi Jembatan Kabupaten Purworejo, Tahun 2018 - 2021 ..... hal 15
Tabel 3.3. Panjang Jalan berdasarkan Kondisi dan Jumlah Panjang Jaringan Jalan Kabupaten Purworejo, Tahun 2018 - 2021 ..... hal 16
Tabel 3.4. Jenis Prasarana Irigasi/Pengairan Kabupaten Purworejo, Tahun 2018 - 2021 ..... hal 16
Tabel 3.5. Data Kinerja Penataan Ruang Daerah Kabupaten Purworejo, Tahun 2018 - 2021 ..... hal 17
Tabel 3.6. Indeks Kemahalan Konstruksi (IKK) Kabupaten Purworejo, Tahun 2018 - 2021 ..... hal 18
Tabel 3.7. Banyaknya Perusahaan Jalan Pelaksana Konstrusi dan Jasa Konsultansi Menurut Klasifikasi Kabupaten Purworejo Tahun 2018 - 2021 ..... hal 18
Tabel 3.8. Cakupan Infrastruktur Kawasan Strategi Cepat Tumbuh (KSCT: minapolitan, agropolitan, pariwisata dan perbatasan) Kabupaten Purworejo Tahun 2016-2018 hal 21

4. URUSAN PERUMAHAN RAKYAT DAN KAWASAN PERMUKIMAN

Tabel 4.1. Data Permukiman berdasarkan SUSENAS Kabupaten Purworejo, Tahun 2018 - 2021 ..... hal 22
Tabel 4.2. Data Jumlah Penerima Program PAMSIMAS, SPAM dan SLBM Kabupaten Purworejo, Tahun 2018 - 2021 ..... hal 23
Tabel 4.3. Data Pembangunan Rumah Tidak Layak Huni, Rumah Hunian, dan Tarif Sewa Kamar Kabupaten Purworejo, Tahun 2018 - 2021 ..... hal 23
Tabel 4.4. Data Pembangunan Jalan dan Kota Tanpa Kumuh (KOTAKU) berdasarkan Sumber Dana Kabupaten Purworejo, Tahun 2018 - 2021 ..... hal 24

5. URUSAN KETENTRAMAN, KETERTIBAN, DAN PERLINDUNGAN MASYARAKAT

Tabel 5.1. Data Korban Manusia Akibat Bencana Kabupaten Purworejo, Tahun 2018 - 2021 ..... hal 25
Tabel 5.2. Data Bencana menurut Kategori Kabupaten Purworejo, Tahun 2018 - 2021 ..... hal 25
Tabel 5.3. Data Bencana Tanah Longsor Kabupaten Purworejo, Tahun 2018 - 2021 ..... hal 26
Tabel 5.4. Data Bencana Banjir Kabupaten Purworejo, Tahun 2018 - 2021 ..... hal 26
Tabel 5.5. Data Bencana Angin Kabupaten Purworejo, Tahun 2018 - 2021 ..... hal 26
Tabel 5.6. Data Bencana Kebakaran Kabupaten Purworejo, Tahun 2018 - 2021 ..... hal 26
Tabel 5.7. Data Bencana Lain - Lain (Kecelakaan Air, Kecelakaan Laut, dll) Kabupaten Purworejo, Tahun 2018 - 2021 ..... hal 27
Tabel 5.8. Data Kejadian Bencana Kabupaten Purworejo, Tahun 2018 - 2021 ..... hal 27
Tabel 5.9. Data Relawan Kabupaten Purworejo, Tahun 2016 – 2018 ..... hal 27
Tabel 5.10. Data Peralatan Penanggulangan Bencana Kabupaten Purworejo, Tahun 2018 - 2021 ..... hal 27
Tabel 5.11. Data Bangunan Melanggar di Sempadan Jalan dan Sempadan Sungai Kabupaten Purworejo, Tahun 2018 - 2021 ..... hal 29
Tabel 5.12. Data Kasus Pelanggaran Perda Kabupaten Purworejo, Tahun 2018 - 2021 ..... hal 29
Tabel 5.13. Data Kejadian dan Konflik Kabupaten Purworejo, Tahun 2018 - 2021 ..... hal 30
Tabel 5.14. Data Kekuatan Linmas Kabupaten Purworejo, Tahun 2018 - 2021 ..... hal 31

Tabel 5.15. Data Lokasi Pelaksanaan Penegakan Perda
Kabupaten Purworejo, Tahun 2018 - 2021 ..... hal 31
Tabel 5.16. Data Bencana Kebakaran Perumahan
Kabupaten Purworejo, Tahun 2018 - 2021 ..... hal 32
Tabel 5.17. Data Partai Politik, Organisasi Masyarakat/Lembaga
Swadaya Masyarakat, dan Layanan Kesatuan Bangsa dan Politik
Kabupaten Purworejo, Tahun 2018 - 2021 ..... hal 33

6. URUSAN SOSIAL

Tabel 6.1. Data Keluarga menurut Tingkat Kesejahteraan
Kabupaten Purworejo, Tahun 2018 - 2021 ..... hal 34
Tabel 6.2. Banyaknya Pekerja Sosial Masyarakat Dirinci Per Kecamatan
Kabupaten Purworejo, Tahun 2018 - 2021 ..... hal 34
Tabel 6.3. Data Potensi Sumber Kesejahteraan Sosial (PSKS)
Kabupaten Purworejo, Tahun 2018 - 2021 ..... hal 34
Tabel 6.4. Data Karang Taruna Dirinci Menurut Klasifikasi Per Kecamatan
Kabupaten Purworejo, Tahun 2018 - 2021 ..... hal 34
Tabel 6.5. Data Panti, Pusat Rehabilitasi Narkoba, dan Rumah Singgah
Kabupaten Purworejo, Tahun 2018 - 2021 ..... hal 36
Tabel 6.6. Data Penyandang Masalah Kesejahteraan Sosial (PMKS)
Kabupaten Purworejo, Tahun 2018 - 2021 ..... hal 37
Tabel 6.7. Data Orang Dewasa Penyandang Cacat Dirinci Per Kecamatan
Kabupaten Purworejo, Tahun 2018 - 2021 ..... hal 37
Tabel 6.8. Data Anak - Anak Penyandang Cacat Dirinci Per Kecamatan
Kabupaten Purworejo, Tahun 2018 - 2021 ..... hal 40

7. URUSAN TENAGA KERJA

Tabel 7.1. Data Pencari Kerja (Kartu AK 1) Terdaftar, Bursa Kerja Khusu (BKK), dan Lembaga
Pelatihan Kerja Swasta Kabupaten Purworejo
Tahun 2018 - 2021 hal 42
Tabel 7.2. Data PEnempatan Tenaga Kerja Indonesia (TKI) Berdasarkan Negara,
Tujuan penempatan, jenis kelamin dan sector formal informal
Kabupaten Purworejo, Tahun 2018 - 2021 ..... hal 42
Tabel 7.3. Pencari Kerja Terdaftar
Kabupaten Purworejo, Tahun 2018 - 2021 ..... hal 42
Tabel 7.4. Pencari Kerja Ditempatkan
Kabupaten Purworejo, Tahun 2018 - 2021 ..... hal 43
Tabel 7.5. Lowongan Kerja Terdaftar
Kabupaten Purworejo, Tahun 2018 - 2021 ..... hal 44
Tabel 7.6. Lowongan Kerja yang Ditempatkan
Kabupaten Purworejo, Tahun 2018 - 2021 ..... hal 44
Tabel 7.7. Penempatan Pencari Kerja menurut Jenis Antar Kerja dan Pendidikan
Kabupaten Purworejo, Tahun 2018 - 2021 ..... hal 45
Tabel 7.8. Data Perusahaan, Serikat Pekerja, Federasi Pekerja, LKS Tripatit, PP, Organisasi
Pengusaha, LKS Bipartir dan Perjanjian Kerja Sama (PKB)
Kabupaten Purworejo, Tahun 2018 - 2021 ..... hal 46
Tabel 7.9. Perselisihan Hubungan Industrial menurut Jumlah Kasus, Jenis Perselisihan dan
Tingkat Penyelesaian
Kabupaten Purworejo, Tahun 2018 - 2021 ..... hal 47
Tabel 7.10. Data Unjuk Rasa, PHK dan UMK
Kabupaten Purworejo, Tahun 2018 - 2021 ..... hal 47
Tabel 7.11. Data Kapasitas Layanan Pelatihan Kerja di Balai Latihan Kerja (UPT BLK)
Kabupaten Purworejo, Tahun 2018 - 2021 ..... hal 47
Tabel 7.12. Jumlah Pendaftar Calon Peserta Per Kejuruan
Kabupaten Purworejo, Tahun 2018 - 2021 ..... hal 48
Tabel 7.13. Pelatihan Berbasis Masyarakat Berdasarkan Kejuruan

Kabupaten Purworejo, Tahun 2018 - 2021 ..... hal 48

Tabel 7.14. Daftar Proposal Kegiatan Pelatihan Berbasis Masyarakat
Kabupaten Purworejo, Tahun 2018 - 2021 ..... hal 48

Tabel 7.15. Data Pelatihan
Kabupaten Purworejo, Tahun 2018 - 2021 ..... hal 48

8. URUSAN PEMBERDAYAAN PEREMPUAN DAN PERLINDUNGAN ANAK

Tabel 8.1. Data Kinerja Layanan Pemberdayaan Perempuan dan Perlindungan Anak
Kabupaten Purworejo, Tahun 2018 - 2021 ..... hal 49

Tabel 8.2. Data Kesehatan Reproduksi Remaja (KRR) dan Layanan Tri Bina pada Rumah Sakit Umum Daerah
Kabupaten Purworejo, Tahun 2018 - 2021 ..... hal 50

9. URUSAN PANGAN

Tabel 9.1. Data Pola Pangan Harapan dan Desa Rawan Pangan yang didatangi
Kabupaten Purworejo, Tahun 2018 - 2021 ..... hal 52

10. URUSAN PERTANAHAN

Tabel 10.1. Data Bidang Pertanahan
Kabupaten Purworejo, Tahun 2018 - 2021 ..... hal 53

Tabel 10.2. Penerbitan Sertifikat Hak Atas Tanah yang Diterbitkan Kantor Pertanahan
Kabupaten Purworejo, Tahun 2018 - 2021 ..... hal 53

Tabel 10.3. Banyak Pembuatan Akta PPAT (Pejabat Pembuat Akta Tanah)
Kabupaten Purworejo, Tahun 2018 - 2021 ..... hal 53

11. URUSAN LINGKUNGAN HIDUP

Tabel 11.1. Data Air Sungai
Kabupaten Purworejo, Tahun 2018 - 2021 ..... hal 54

Tabel 11.2. Data Kinerja Layanan Persampahan
Kabupaten Purworejo, Tahun 2018 - 2021 ..... hal 55

Tabel 11.3. Data Pemakaman
Kabupaten Purworejo, Tahun 2018 - 2021 ..... hal 55

Tabel 11.4. Luas Lahan Menurut Penggunaan Lahan
Kabupaten Purworejo, Tahun 2018 - 2021 ..... hal 55

Tabel 11.5. Jumlah Unit Penampungan Sampah
Kabupaten Purworejo, Tahun 2018 - 2021 ..... hal 56

Tabel 11.6. Jumlah Sampah Tertangani berdaasarkan Jumlah Unit Penampung Sampah
Kabupaten Purworejo, Tahun 2018 - 2021 ..... hal 56

Tabel 11.7. Data Pengelola Sampah
Kabupaten Purworejo, Tahun 2018 - 2021 ..... hal 57

12. URUSAN ADMINISTRASI KEPENDUDUKAN DAN PENCATATAN SIPIL

Tabel 12.1. Data Jumlah Penduduk
Kabupaten Purworejo, Tahun 2018 - 2021 ..... hal 58

Tabel 12.2. Data Jumlah Penduduk Berdasarkan Kelompok Umur
Kabupaten Purworejo, Tahun 2018 - 2021 ..... hal 58

Tabel 12.3. Data Jumlah Penduduk Berdasarkan Pendidikan Akhir
Kabupaten Purworejo, Tahun 2018 - 2021 ..... hal 60

Tabel 12.4. Data Jumlah Penduduk Berdasarkan Agama
Kabupaten Purworejo, Tahun 2018 - 2021 ..... hal 62

Tabel 12.5. Data Jumlah Penduduk Wajib KTP
Kabupaten Purworejo, Tahun 2018 - 2021 ..... hal 63

Tabel 12.6. Data Presentasi Kepemilikan KIA dan Akta Kelahiran
Kabupaten Purworejo, Tahun 2018 - 2021 ..... hal 63
Tabel 12.7. Data Jumlah Bayi yang Memiliki Akte
Kabupaten Purworejo, Tahun 2018 - 2021 ..... hal 64
Tabel 12.8. Data Akta
Kabupaten Purworejo, Tahun 2018 - 2021 ..... hal 64

13. URUSAN PEMBERDAYAAN MASYARAKAT DESA

Tabel 13.1. Data Pelayanan Administrasi Desa
Kabupaten Purworejo, Tahun 2018 - 2021 ..... hal 65
Tabel 13.2. Data Jumlah dan Kondisi Kantor Pemerintah Desa/Kelurahan
Kabupaten Purworejo, Tahun 2018 - 2021 ..... hal 65
Tabel 13.3. Data Jumlah Aparat Pemerintah Desa/Kelurahan Bedasar Tingkat Pendidikan
Kabupaten Purworejo, Tahun 2018 - 2021 ..... hal 66
Tabel 13.4. Data Lembaga Kemasyarakatan Desa/Kelurahan
Kabupaten Purworejo, Tahun 2018 - 2021 ..... hal 66
Tabel 13.5. Data Bantuan
Kabupaten Purworejo, Tahun 2018 - 2021 ..... hal 67

14. URUSAN PENGENDALIAN PENDUDUK DAN KELUARGA BERENCANA

Tabel 14.1. Data Keluarga dan Pertumbuhan Penduduk
Kabupaten Purworejo, Tahun 2018 - 2021 ..... hal 68
Tabel 14.2. Data Kerluarga Berencana
Kabupaten Purworejo, Tahun 2018 - 2021 ..... hal 68

15. URUSAN PERHUBUNGAN

Tabel 15.1. Data Cakupan Layanan Administrasi Perkantoran dan Saran Prasarana
Kabupaten Purworejo, Tahun 2018 - 2021 ..... hal 69
Tabel 15.2. Data Presentase Kapasitas Sumber Daya Aparatur dan Sistem Capaian Kinerja dan Keuangan
Kabupaten Purworejo, Tahun 2018 - 2021 ..... hal 69
Tabel 15.3. Data Kendaraan Pribadi
Kabupaten Purworejo, Tahun 2018 - 2021 ..... hal 69
Tabel 15.4. Data Kendaraan Motor yang diuji
Kabupaten Purworejo, Tahun 2018 - 2021 ..... hal 70
Tabel 15.5. Presentase Pelayanan Sarana dan Prasarana Transportasi dalam Rangka Mendukung Iklim Investasi dan Pengembangan
Kabupaten Purworejo, Tahun 2018 - 2021 ..... hal 71
Tabel 15.6. Data Jenis Angkutan Darat
Kabupaten Purworejo, Tahun 2018 - 2021 ..... hal 73
Tabel 15.7. Data Terminal
Kabupaten Purworejo, Tahun 2018 - 2021 ..... hal 73
Tabel 15.8. Data Penumpang Melalui Terminal
Kabupaten Purworejo, Tahun 2018 - 2021 ..... hal 74
Tabel 15.9. Banyaknya Perisahaan Otobis (PO) antar Kab/Kota dan Jumlah Kendaraan
Kabupaten Purworejo, Tahun 2018 - 2021 ..... hal 74
Tabel 15.10. Data Stasiun Kereta Api
Kabupaten Purworejo, Tahun 2018 - 2021 ..... hal 75
Tabel 15.11. Data Kendaraan Bermotor Wajib Uji (KBWU)
Kabupaten Purworejo, Tahun 2018 - 2021 ..... hal 75

16. URUSAN KOMUNIKASI, INFORMATIKA, STATISTIK DAN PERSANDIAN

Tabel 16.1. Data Layanan Pos dan Telekomunikasi
Kabupaten Purworejo, Tahun 2018 - 2021 ..... hal 77
Tabel 16.2. Data Media Massa dan Cakupan Layanannya

Kabupaten Purworejo, Tahun 2018 - 2021 ..... hal 77
Tabel 16.3. Data Kelompok Informasi Masyarakat (KIM) dan Forum Komunikasi Media Tradisional (FK Metra)
Kabupaten Purworejo, Tahun 2018 - 2021 ..... hal 78

Tabel 16.4. Data Kelompok Informasi Masyarakat (KIM) berdasarkan Wilayah
Kabupaten Purworejo, Tahun 2018 - 2021 ..... hal 79
Tabel 16.5. Data Warnet
Kabupaten Purworejo, Tahun 2018 - 2021 ..... hal 80
Tabel 16.6. Data Menara Telekomunikasi
Kabupaten Purworejo, Tahun 2018 - 2021 ..... hal 81
Tabel 16.7. Data Informasi Kinerja Pelaksanaan Urusan Pemerintah Daerah
Kabupaten Purworejo, Tahun 2018 - 2021 ..... hal 81
Tabel 16.8. Data Sistem Informasi Pemerintah Dinas Komunikasi dan Informatika
Kabupaten Purworejo, Tahun 2018 - 2021 ..... hal 82
Tabel 16.9. Ketersediaan Infrastruktur TIK
Kabupaten Purworejo, Tahun 2018 - 2021 ..... hal 83
Tabel 16.10. Layanan Pengaduan Kabupaten Purworejo, Tahun 2018 ..... hal 83

17. URUSAN KOPERASI USAHA KECIL, DAN MENEGAH

Tabel 17.1. Data Jumlah Koperasi
Kabupaten Purworejo, Tahun 2018 - 2021 ..... hal 85
Tabel 17.2. Persentase Pertumbuhan Koperasi dan Jumlah Koperasi
Kabupaten Purworejo, Tahun 2018 - 2021 ..... hal 85
Tabel 17.3. Persentase Usaha Mikro
Kabupaten Purworejo, Tahun 2018 - 2021 ..... hal 86

18. URUSAN PENANAMAN MODAL

Tabel 18.1. Data Perizinan Bidang Penanaman Modal
Kabupaten Purworejo, Tahun 2018 - 2021 ..... hal 87
Tabel 18.2. Data Perizinan Bidang Pekerjaan Umum dan Penataan Ruang
Kabupaten Purworejo, Tahun 2018 - 2021 ..... hal 87
Tabel 18.3. Data Perizinan Bidang Perumahan Rakyat Kawasan Permukiman dan Pertanahan
Kabupaten Purworejo, Tahun 2018 - 2021 ..... hal 87
Tabel 18.4. Data Perizinan Bidang Perindustrian dan Tenaga Kerja
Kabupaten Purworejo, Tahun 2018 - 2021 ..... hal 88
Tabel 18.5. Data Perizinan Koperasi, Usaha Mikro, Kecil dan Menengah serta Perdagangan
Kabupaten Purworejo, Tahun 2018 - 2021 ..... hal 88
Tabel 18.6. Data Perizinan Bidang Pertanian, Pangan, Kelautan dan Perikanan
Kabupaten Purworejo, Tahun 2018 - 2021 ..... hal 88
Tabel 18.7. Data ZPerizinan Bidang Lingkungan Hidup
Kabupaten Purworejo, Tahun 2018 - 2021 hal 89
Tabel 18.8. Data Perizinan Bidang Pariwisata dan Kebudayaan
Kabupaten Purworejo, Tahun 2018 - 2021 hal 89
Tabel 18.9. Data Perizinan Bidang Riset dan Penelitian
Kabupaten Purworejo, Tahun 2018 - 2021 ..... Hal 89
Tabel 18.10. Data Perizinan Bidang Pendapatan, Pengelolaan Keuangan dan Aset Daerah
Kabupaten Purworejo, Tahun 2018 - 2021 ..... hal 89
Tabel 18.11. Data Perizinan Bidang Komunikasi dan Informatika
Kabupaten Purworejo, Tahun 2018 - 2021 ..... hal 90
Tabel 18.12. Data Perizinan Bidang Sosial Pemberdayaan Perempuan dan Perlindungan Anak
Kabupaten Purworejo, Tahun 2018 - 2021 ..... hal 90
Tabel 18.13. Data Perizinan Bidang Sarana Prasarana Umum
Kabupaten Purworejo, Tahun 2018 - 2021 ..... hal 90
Tabel 18.14. Data Perizinan Bidang Kearsipan dan Perpustakaan
Kabupaten Purworejo, Tahun 2018 - 2021 hal 90
Tabel 18.15. Data Perizinan Bidang Perhubungan
Kabupaten Purworejo, Tahun 2018 - 2021 hal 90

Tabel 18.16. Data Perizinan Bidang Pendidikan, Kepemudaan dan Olahraga
Kabupaten Purworejo, Tahun 2018 - 2021 ..... hal 91
Tabel 18.17. Data Perizinan Bidang Kesehatan
Kabupaten Purworejo, Tahun 2018 - 2021 ..... hal 91
Tabel 18.18. Data Perizinan Berdasar Tanda Daftar
Kabupaten Purworejo, Tahun 2018 - 2021 ..... hal 92
Tabel 18.19. Banyaknya Penerbitan Tanda Daftar Perusahaan (TDP) Menurut Bulan
Kabupaten Purworejo, Tahun 2018 - 2021 ..... hal 92
Tabel 18.20. Banyaknya Pembaharuan Tanda Daftar Perusahaan (TDP) menurut Golongan Pokok
Kabupaten Purworejo, Tahun 2018 - 2021 hal 94

19. URUSAN KEPEMUDAAN DAN OLAHRAGA

Tabel 19.1. Data Pembina Urusan Kepemudaan dan Olahraga
Kabupaten Purworejo, Tahun 2018 - 2021 ..... hal 97

20. URUSAN STATISTIK

Tabel 20.1. Data Sumber Daya Manusia Pengelola Statistik
Kabupaten Purworejo, Tahun 2018 - 2021 ..... hal 98
Tabel 20.2. Dasta Ketersediaan Statistik Sektoral
Kabupaten Purworejo, Tahun 2018 - 2021 ..... hal 99
Tabel 20.3. Data Instrumen/elemen data Statistik Non Spasial
Kabupaten Purworejo, Tahun 2018 - 2021 ..... hal 99
Tabel 20.4. Data Statistik Sektoral Spasial Dinas Komunikasi dan Informatika
Kabupaten Purworejo, Tahun 2018 - 2021 ..... hal 101
Tabel 20.5. Kompilasi Data dan Pengelolaan Statistik
Kabupaten Purworejo, Tahun 2018 - 2021 ..... hal 102
Tabel 20.6. SumberDadya Manusia Pengelola Statistik
Kabupaten Purworejo, Tahun 2018 - 2021 ..... hal 102

21. URUSAN KEBUDAYAAN

Tabel 21.1. Data Jumlah Grup Kesenian
Kabupaten Purworejo, Tahun 2018 - 2021 ..... hal 103
Tabel 21.2. Data Kebudayaan
Kabupaten Purworejo, Tahun 2018 - 2021 ..... hal 103

22. URUSAN PERPUSTAKAAN

Tabel 22.1. Data Jenis Pelayanan Perpustakaan
Kabupaten Purworejo, Tahun 2018 - 2021 ..... hal 105
Tabel 22.2. Banyaknya Perpustakaan Menurut Jenisnya
Kabupaten Purworejo, Tahun 2018 - 2021 ..... hal 105
Tabel 22.3. Data Jumlah Pengunjung Perpustakaan
Kabupaten Purworejo, Tahun 2018 - 2021 ..... hal 105
Tabel 22.4. Data Jumlah Judul Buku dan Koleksi Buku Perpustakaan
Kabupaten Purworejo, Tahun 2018 - 2021 ..... hal 106
Tabel 22.5. Banyaknya Perpustakaan Desa dan Pol Pusling
Kabupaten Purworejo, Tahun 2018 - 2021 ..... hal 106

23. URUSAN KEARSIPAN

Tabel 23.1. Jenis Pembinaan Surat dan Arsip
Kabupaten Purworejo, Tahun 2018 - 2021 ..... hal 108
Tabel 23.2. Data Objek Pembinaan Naskah Dinas
Kabupaten Purworejo, Tahun 2018 - 2021 ..... hal 108

24. URUSAN KELAUTAN DAN PERIKANAN

Tabel 24.1. Data Potensi Perikanan Budidaya Pembesaran Ikan
Tahun 2018 - 2021 hal 109
Tabel 24.2. Data Potensi Perikanan Budidaya Pembenihan Ikan
Kabupaten Purworejo, Tahun 2018 - 2021 ..... hal 110
Tabel 24.3. Data Potensi Perikanan Budidaya Tambak
Kabupaten Purworejo, Tahun 2018 - 2021 ..... hal 110
Tabel 24.4. Data Luas Lahan dan Rumah Tangga Perikanan (RTP) Budidaya
Kabupaten Purworejo, Tahun 2018 - 2021 ..... hal 110
Tabel 24.5. Data Luas dan Produksi dan Nilai Produksi Budidaya Tambak
Kabupaten Purworejo, Tahun 2018 - 2021 ..... hal 111
Tabel 24.6. Data Luas dan Produksi, dan Nilai Produksi Budidaya Kolam Pembesaran
Kabupaten Purworejo, Tahun 2018 - 2021 ..... hal 111
Tabel 24.7. Data Produksi dan Nilai Produksi Budidaya Kolam Pembesaran Berdasarkan
Jenis Ikan
Kabupaten Purworejo, Tahun 2018 - 2021 ..... hal 112
Tabel 24.8. Data Luas, Produksi dan Nilai Produksi Balai Benih Ikan
Kabupaten Purworejo, Tahun 2018 - 2021 ..... hal 112
Tabel 24.9. Data Luas, Produksi dan Nilai Produksi Perikanann Budidaya Kolam Pembenihan
Kabupaten Purworejo, Tahun 2018 - 2021 ..... hal 112
Tabel 24.10. Data Luaa, Produkso damNilai Produksi Perikanan Budidaya
Kabupaten Purworejo, Tahun 2018 - 2021 ..... hal 113
Tabel 24.11. Data Produksi, Luas dan Nilai Produksi Ikan Sungai
Kabupaten Purworejo, Tahun 2018 - 2021 ..... hal 114
Tabel 24.12. Jumlah Produksi dan Nilai Produksi Ikan Laut
Kabupaten Purworejo, Tahun 2018 - 2021 ..... hal 114
Tabel 24.13. Data Banyaknya Nelayan Laut, Sungai dan Rawa Menurut Kecamatan
Kabupaten Purworejo, Tahun 2018 - 2021 ..... hal 115
Tabel 24.14. Data Potensi Perikanan Tangkap Laut
Kabupaten Purworejo, Tahun 2018 - 2021 ..... hal 116
Tabel 24.15. Data Produksi Perikanan Tangkap
Kabupaten Purworejo, Tahun 2018 - 2021 ..... hal 117
Tabel 24.16. Data Rumah Tangga Perikanan Budidaya
Kabupaten Purworejo, Tahun 2018 - 2021 ..... hal 117
Tabel 24.17. Data Tempat Pelelangan Ikan (TPI)
Kabupaten Purworejo, Tahun 2018 - 2021 ..... hal 117

25. URUSAN PARIWISATA

Tabel 25.1. Presentase Peningkatan Kunjungan Wisatawan
Kabupaten Purworejo, Tahun 2018 - 2021 ..... hal 118
Tabel 25.2. Data Wisata
Kabupaten Purworejo, Tahun 2018 - 2021 ..... hal 118

26. URUSAN PERTANIAN

Tabel 26.1. Data Luas Tanam, Luas Panen, Luas Lahan, Produksi dan Produktifitas Padi Sawah
Kabupaten Purworejo, Tahun 2018 - 2021 ..... hal 120
Tabel 26.2. Data Luas Tanam, Luas Panen, Luas Lahan, Produksi dan
Produktifitas Padi Ladang
Kabupaten Purworejo, Tahun 2018 - 2021 ..... hal 122
Tabel 26.3. Data Luas Tanam, Luas Panen, Luas Lahan, Produksi dan Produktifitas Jagung
Kabupaten Purworejo, Tahun 2018 - 2021 ..... hal 123
Tabel 26.4. Data Luas Tanam, Luas Panen, Luas Lahan, Produksi dan Produktifitas Kedelai
Kabupaten Purworejo, Tahun 2018 - 2021 ..... hal 125
Tabel 26.5. Data Luas Tanam, Luas Panen, Luas Lahan, Produksi dan
Produktifitas Kacang Tanah
Kabupaten Purworejo, Tahun 2018 - 2021 ..... hal 127
Tabel 26.6. Data Luas Tanam, Luas Panen, Luas Lahan, Produksi dan
Produktifitas Ubi Jalar
Kabupaten Purworejo, Tahun 2018 - 2021 ..... hal 129

Tabel 26.7. Data Luas Tanam, Luas Panen, Luas Lahan, Produksi dan Produktifitas Ubi Kayu Kabupaten Purworejo, Tahun 2018 - 2021 ..... hal 131
Tabel 26.8. Data Luas Tanam, Luas Panen, Luas Lahan, Produksi dan Produktifitas Kacang Hijau Kabupaten Purworejo, Tahun 2018 - 2021 ..... hal 133

Tabel 26.9. Data Jumlah Areal, Luas Tanam, Jumlah Produksi dan Konsumsi Perkebunan Rakyat Tanam Tahunan Kabupaten Purworejo, Tahun 2018 - 2021 ..... hal 135
Tabel 26.10. Data Peternakan Kabupaten Purworejo, Tahun 2018 - 2021 ..... hal 136
Tabel 26.11. Data Jumlah Areal dan Jumlah Produksi Tanaman Holtikultural Kabupaten Purworejo, Tahun 2018 - 2021 ..... hal 139
Tabel 26.12. Teknologi Inseminasi Buatan Kabupaten Purworejo, Tahun 2018 - 2021 ..... hal 143
Tabel 26.13. Persentase Peningkatan Kelompik Tani yang Menerapkan Teknologi dan Cakupan Pelayanan Penyuluhan (Wibi) Kabupaten Purworejo, Tahun 2018 - 2021 ..... hal 143
Tabel 26.14. Persentase Pengukuhan Kenaikan Kelas Kelompok Kabupaten Purworejo, Tahun 2018 - 2021 ..... hal 143
Tabel 26.15. Produksi Biofarmaka Kabupaten Purworejo, Tahun 2018 - 2021 ..... hal 144
Tabel 26.16. Data Pengguna Lahan Kabupaten Purworejo, Tahun 2018 - 2021 ..... hal 144
Tabel 26.17. Perkebunan Rakyat Tanaman Semusim Kabupaten Purworejo, Tahun 2018 - 2021 ..... hal 145

27. URUSAN KEHUTANAN

Tabel 27.1. Luas Kawasan Hutan Kabupaten Purworejo, Tahun 2018 - 2021 ..... hal 146
Tabel 27.2. Luas Penggunaan Lahan dan Luas Kawasan Hutan Kabupaten Purworejo, Tahun 2018 - 2021 ..... hal 146

28. URUSAN ESDM

Tabel 28.1. Banyaknya SPBU Menurut Status, Perusahaan Penyalur dan Jumlah Pemakaian Gas LPG Kabupaten Purworejo, Tahun 2018 - 2021 ..... hal 147
Tabel 28.2. Banyaknya Ijin Usaha Pertambangan (IUP), Luas Areal, Produksi, Tenaga Kerja dan Jenis Bahan Galian Mineral Logam, Non Logam dan Bantuan Kabupaten Purworejo, Tahun 2018 - 2021 ..... hal 147

29. URUSAN PERDAGANGAN

Tabel 29.1. Data Sarana Perdagangan Kabupaten Purworejo, Tahun 2018 - 2021 ..... hal 148
Tabel 29.2. Data Jumlah Agen dan Penyalur Gas dan Pupuk Kabupaten Purworejo, Tahun 2018 - 2021 ..... hal 148
Tabel 29.3. Data Harga Kebutuhan Pokok Kabupaten Purworejo, Tahun 2018 - 2021 ..... hal 148

30. URUSAN PERINDUSTRIAN

Tabel 30.1. Sentra Industri, Daftar Potensi Industri kecil dan Menengah Kabupaten Purworejo, Tahun 2018 - 2021 ..... hal 149
Tabel 30.2. Pelaksanaan Kegiatan Bidang Perindustrian

Kabupaten Purworejo, Tahun 2018 - 2021 ..... hal 149
Tabel 30.3. Daftar Potensi Industri Kecil dan Menengah di Kabupaten Purworejo berdasarkan KBLI (Klarifikasi Baku Lapangan Usaha Indonesia Tahun 2018 - 2021 ..... hal 149
Tabel 30.4. Banyaknya Perusahaan dan Tenaga Kerja Menurut Jenis Industri Kabupaten Purworejo, Tahun 2018 - 2021 ..... hal 151

31. URUSAN TRANSMIGRASI

Tabel 31.1. Animo, Arah Minat Pendaftar Calon Transmigran, dan Daftar Realisasi Penempatan Transmigran Kabupaten Purworejo, Tahun 2018 - 2021 ..... hal 152
Tabel 31.2. Lokasi Penempatan Transmigran Kabupaten Purworejo, Tahun 2018 - 2021 ..... hal 152

32. FUNGSI PENUNJANG KEPEGAWAIAN, PENDIDIKAN DAN PELATIHAN

Tabel 32.1. Data Jumlah Pegawai Negeri Sipil berdasarkan Jenis Kelamin Tahun 2018 - 2021 hal 153
Tabel 32.2. Data Komposisi Pegawai Negeri Sipil Kabupaten Purworejo, Tahun 2018 - 2021 ..... hal 153
Tabel 32.3. Data Jumlah Pegawai Negeri Sipil berdasarkan Agama Kabupaten Purworejo, Tahun 2018 - 2021 ..... hal 153
Tabel 32.4. Data Jumlah Pegawai Negeri Sipil berdasarkan Golongan Kabupaten Purworejo, Tahun 2018 - 2021 ..... hal 153
Tabel 32.5. Data Jumlah Pegawai Negeri Sipil berdasarkan Kabupaten Purworejo, Tahun 2018 - 2021 ..... hal 154
Tabel 32.6. Jumah Pegawai Negeri Sipil berdasarkan Usia Kabupaten Purworejo, Tahun 2018 - 2021 ..... hal 154
Tabel 32.7. Jumlah Alumni Diklat Pegawai Negeri Sipil Kabupaten Purworejo, Tahun 2018 - 2021 ..... hal 154

33. FUNGSI PENUNJANG URUSAN KESEKRETARIATAN DPRD

Tabel 33.1. Jumlah Anggota DPRD dalam Fraksi-Fraksi DPRD Kabupaten Purworejo, Tahun 2018 - 2021 ..... hal 155
Tabel 33.2. Jumlah Anggota DPRD berdasarkan Partai Politik, Jenis Kelamin, dan Pendidikan Kabupaten Purworejo, Tahun 2018 - 2021 ..... hal 156
Tabel 33.3. Data Rapat-Rapat DPRD Kabupaten Purworejo, Tahun 2018 - 2021 ..... hal 158
Tabel 33.4. Data Kunjungan Kerja DPRD Kabupaten Purworejo, Tahun 2018 - 2021 ..... hal 158
Tabel 33.5. Data Produk-Produk DPRD Kabupaten Purworejo, Tahun 2018 - 2021 ..... hal 158

34. FUNGSI PENUNJANG PENGAWASAN

Tabel 34.1. Data Kegiatan Pengawasan Kabupaten Purworejo, Tahun 2018 - 2021 ..... hal 159
Tabel 34.2. Data Hasil Pemeriksaan Inspektorat Provinsi Jawa Tengah Kabupaten Purworejo, Tahun 2018 - 2021 ..... hal 160
Tabel 34.3. Data Hasil Pemeriksaan Badan Pemeriksa Keuangan Provinsi Jateng Kabupaten Purworejo, Tahun 2018 - 2021 ..... hal 160

35. FUNGSI PENUNJANG KEUANGAN

Tabel 35.1. Data Pendapatan Asli Daerah (PAD)
Kabupaten Purworejo, Tahun 2018 - 2021 ..... hal 161
Tabel 35.2. Data Dana Perimbangan
Kabupaten Purworejo, Tahun 2018 - 2021 ..... hal 161
Tabel 35.3. Data Pendapatan Asli Daerah
Kabupaten Purworejo, Tahun 2018 - 2021 ..... hal 161
Tabel 35.4. Realisasi Anggaran Pendapatan dan Belanja Daerah
Kabupaten Purworejo, Tahun 2018 - 2021 ..... hal 161
Tabel 35.5. Target dan Realisasi Pungutan PBB menurut Sektor
Kabupaten Purworejo, Tahun 2018 - 2021 ..... hal 162
Tabel 35.6. Target dan Realisasi Penerimaan Pajak Mineral Bukan Logam dan Batuan, Pembuatan Pengambilan Air Tanah, dan Pajak Hotel dan Restoran
Kabupaten Purworejo, Tahun 2018 - 2021 ..... hal 163
Tabel 35.7. Target Hasil Pungutan PBB Sektor Pedesaan dan Perkotaan menurut Kecamatan
Kabupaten Purworejo, Tahun 2018 - 2021 ..... hal 163
Tabel 35.10. Realisasi Hasil Pungutan PBB Sektor Pedesaan dan Perkotaan menurut Kecamatan
Kabupaten Purworejo, Tahun 2018 - 2021 ..... hal 164

36. FUNGSI PENUNJANG PERENCANAAN PEMBANGUNAN

Tabel 36.1. Data Perencanaan Pembangunan Daerah
Kabupaten Purworejo, Tahun 2018 - 2021 ..... hal 165

37. FUNGSI PENUNJANG URUSAN PENELITIAN DAN PENGEMBANGAN

Tabel 37.1. Data Perencanaan Pembangunan Daerah
Kabupaten Purworejo, Tahun 2018 - 2021 ..... hal 166

38. FUNGSI PENUNJANG URUSAN SETDA

Tabel 38.1. Jumlah Kerjasama / MoU
Kabupaten Purworejo, Tahun 2018 - 2021 ..... hal 167
Tabel 38.2. Jumlah Lelang
Kabupaten Purworejo, Tahun 2018 - 2021 ..... hal 167
Tabel 38.3. Jumlah BUMD
Kabupaten Purworejo, Tahun 2018 - 2021 ..... hal 167
Tabel 38.4. Jumlah Produk Hukum
Kabupaten Purworejo, Tahun 2018 - 2021 ..... hal 167
Tabel 38.5. Data Kehumasan Sekretariat Daerah
Kabupaten Purworejo, Tahun 2018 - 2021 ..... Hal 167

URUSAN PENDIDIKAN

Foto by. Dinkominfostasandi Kab. Purworejo

Tabel 1.1. Data Siswa, Sekolah, dan Tenaga Pendidik TK dan PAUD
Kabupaten Purworejo, Tahun 2018-2021

NO	URAIAN	KONDISI (tahun)				SATUAN
		2018	2019	2020	2021	
1	2	3	4	5	6	7
1	SISWA					
	a. Formal (TK)	12.007	11.677	11.425	1.084	siswa
	b. Non Formal					
	1). KB	4.660	4.756	4.574	7.929	siswa
	2). SPS (Satuan PAUD Sejenis yaitu Pos PAUD dan PAUD Desa)	3.272	3.562	3.594	3.389	siswa
	3). TPA	297	257	187	170	siswa
2	SEKOLAH					
	a. TK	415	415	410	406	sekolah
	b. KB	219	224	209	206	sekolah
	c. SPS (Satuan PAUD Sejenis yaitu Pos PAUD dan PAUD Desa)	190	192	180	178	sekolah
	d. TPA	15	14	14	12	sekolah
3	TENAGA PENDIDIK					
	a. Jumlah					
	1). KB	536	542	399	582	orang
	2). SPS (Satuan PAUD Sejenis yaitu Pos PAUD dan PAUD Desa)	388	423	307	469	orang
	3). TK	955	839	644	1.051	orang
	4). TPA	34	37	29	40	orang
	b. Kualifikasi					
	1). KB					
	a). < S1	455	415	307		orang
	b). >= S1	182	161	92		orang
	2). SPS (Satuan PAUD Sejenis yaitu Pos PAUD dan PAUD Desa)					
	a). < S1	374	382	263		orang
	b). >= S1	77	73	44		orang
	3). TPA					
	a). < S1	42	35	29		orang
	b). >= S1	7	6	5		orang
	4). TK					
	a). < S1	489	238	259		orang
	b). >=S1	786	601	795		orang
	c. Sertifikasi					
	1). TK					
	a). Sudah Sertifikasi	471	217	199	310	orang
	b). Belum Sertifikasi	655	622	855	740	orang

Sumber : Dinas Pendidikan dan Kebudayaan Kabupaten Purworejo

Tabel 1.2. Data Siswa, Sekolah dan Tenaga Pendidik Sekolah Dasar
Kabupaten Purworejo, Tahun 2018-2021

NO	URAIAN	KONDISI (tahun)				SATUAN
		2018	2019	2020	2021	
1	2	3	4	5	6	7
1	SISWA					
	a. Negeri	60.184	58.716	56.952	55.496	siswa
	b. Swasta	4.332	4.597	4.838	5.020	siswa
2	SEKOLAH					
	a. Negeri					
	1). Bangunan Baik	441	436	496	498	unit
	2). Bangunan Tidak Baik	66	70	3	1	unit
	b. Swasta					
	1). Bangunan Baik	18	20	21	22	unit
	2). Bangunan Tidak Baik	0	0	1	1	unit

Sumber : Dinas Pendidikan dan Kebudayaan Kabupaten Purworejo

Tabel 1.3. Data Sekolah, Murid, Rombel dan Guru SLTA
Kabupaten Purworejo, Tahun 2018-2021

NO	URAIAN	KONDISI (tahun)				SATUAN
		2018	2019	2020	2021	
1	2	3	4	5	6	7
1	Sekolah					
	a. SMA					
	1). Jumlah Sekolah	23	23	23	23	unit
	2). Sekolah Negeri	11	11	11	11	unit
	3). Sekolah Swasta	12	12	12	12	unit
	b. SMK					
	1). Jumlah Sekolah	43	43	43	43	unit
	2). Sekolah Negeri	7	7	7	7	unit
	3). Sekolah Swasta	36	36	36	36	unit
2	Murid					
	a. SMA					
	1). Jumlah Murid	8.934	8.871	9.052	9.116	orang
	2). Murid Sekolah Negeri	7.359	7.487	8.081	3.336	orang
	3). Murid Sekolah Swasta	1.575	1.384	971	5.780	orang
	b. SMK					
	1). Jumlah Murid	19.100	19.081	18.666	18.264	orang
	2). Murid Sekolah Negeri	5.546	5.803	6.306	10.848	orang
	3). Murid Sekolah Swasta	13.554	13.278	12.360	7.416	orang
3	Rombel					
	a. SMA	291	316	306	305	rombel
	b. SMK	642	692	679	663	rombel
4	Guru					
	a. SMA					
	1). Jumlah Guru	625	636	625	603	orang
	2). Guru Laki-laki	310	316	289	276	orang
	3). Guru Perempuan	315	320	336	327	orang
	b. SMK					
	1). Jumlah Guru	1.178	1.191	1.194	1.167	orang
	2). Guru Laki-laki	612	616	613	600	orang
	3). Guru Perempuan	566	575	581	567	orang

Sumber : Dapodikdasmen Provinsi Jawa Tengah

Tabel 1.4. Data Sekolah, Murid, Rombel dan Guru SLB
Kabupaten Purworejo, Tahun 2018-2021

NO	JENIS SEKOLAH	KONDISI (tahun)				SATUAN
		2018	2019	2020	2021	
1	2	3	4	5	6	7
1	Sekolah					
	a. Jumlah Sekolah	3	3	3	3	unit
	b. Sekolah Negeri	1	1	1	1	unit
	c. Sekolah Swasta	2	2	2	2	unit
2	Murid SLB					
	a. Jumlah Murid	381	505	514	504	orang
	b. Murid Sekolah Negeri	242	258	275		orang
	c. Murid Sekolah Swasta	139	247	239		orang
3	Guru	66	71	65	64	orang
4	Rombel	61	73	64	80	rombel

Sumber : Dapodikdasmen Provinsi Jawa Tengah

Tabel 1.5. Data Sekolah, Murid, Rombel dan Guru SLB Berdasar Wilayah Kabupaten Purworejo, Tahun 2018-2021

NO	URAIAN	KONDISI (tahun)				SATUAN
		2018	2019	2020	2021	
1	2	3	4	5	6	7
1	Kec. Purworejo					
	a. Sekolah					
	1). SLB Negeri	1	1	1	1	unit
	2). SLB Swasta	1	1	1	1	unit
	b. Murid	401	402	431	421	murid
	c. Guru	51	55	54	52	guru
	d. Rombel	46	58	50	67	rombel
2	Kec. Kutoarjo	-	-	-	-	-
3	Kec. Kemiri	-	-	-	-	-
4	Kec. Pituruh	-	-	-	-	-
5	Kec. Banyuurip					
	a. Sekolah					
	1). SLB Negeri	0	0	0	0	unit
	2). SLB Swasta	1	1	1	1	unit
	b. Murid	103	103	88	83	murid
	c. Guru	15	16	11	12	guru
	d. Rombel	15	15	14	13	rombel
6	Kec. Grabag	-	-	-	-	-
7	Kec. Butuh	-	-	-	-	-
8	Kec. Gebang	-	-	-	-	-
9	Kec. Bayan	-	-	-	-	-
10	Kec. Bener	-	-	-	-	-
11	Kec. Kaligesing	-	-	-	-	-
12	Kec. Purwodadi	-	-	-	-	-
13	Kec. Bruno	-	-	-	-	-
14	Kec. Bagelen	-	-	-	-	-
15	Kec. Loano	-	-	-	-	-
16	Kec. Ngombol	-	-	-	-	-

Sumber : Dapodikdasmen Jawa Tengah

Tabel 1.6. Data Sekolah SMA, SMK Negeri dan Swasta Berdasar Wilayah Kabupaten Purworejo, Tahun 2018-2021

NO	JENIS SEKOLAH	KONDISI (tahun)				SATUAN
		2018	2019	2020	2021	
1	2	3	4	5	6	7
1	Kec. Purworejo					
	a. SMA Negeri	2	2	2	2	unit
	b. SMA Swasta	3	3	3	3	unit
	c. SMK Negeri	1	1	1	1	unit
	d. SMK Swasta	11	11	11	11	unit
2	Kec. Kutoarjo					
	a. SMA Negeri	1	1	1	1	unit
	b. SMA Swasta	3	3	3	3	unit
	c. SMK Negeri	1	1	1	1	unit
	d. SMK Swasta	8	8	8	8	unit
3	Kec. Kemiri					
	a. SMA Negeri	1	1	1	1	unit
	b. SMA Swasta	0	0	0	0	unit
	c. SMK Negeri	0	0	0	0	unit
	d. SMK Swasta	2	2	2	2	unit

Sumber : Dapodikdasmen Jawa Tengah

Tabel 1.6. Lanjutan

NO	JENIS SEKOLAH	KONDISI (tahun)				SATUAN
		2018	2019	2020	2021	
1	2	3	4	5	6	7
4	Kec. Pituruh					
	a. SMA Negeri	1	1	1	1	unit
	b. SMA Swasta	1	1	1	1	unit
	c. SMK Negeri	0	0	0	0	unit
	d. SMK Swasta	1	1	1	1	unit
5	Kec. Banyuurip					
	a. SMA Negeri	1	1	1	1	unit
	b. SMA Swasta	0	0	0	0	unit
	c. SMK Negeri	2	2	2	2	unit
	d. SMK Swasta	5	5	5	5	unit
6	Kec. Grabag					
	a. SMA Negeri	1	1	1	1	unit
	b. SMA Swasta	0	0	0	0	unit
	c. SMK Negeri	0	0	0	0	unit
	d. SMK Swasta	0	0	0	0	unit
7	Kec. Butuh					
	a. SMA Negeri	1	1	1	1	unit
	b. SMA Swasta	0	0	0	0	unit
	c. SMK Negeri	1	1	1	1	unit
	d. SMK Swasta	1	1	1	1	unit
8	Kec. Gebang					
	a. SMA Negeri	0	0	0	0	unit
	b. SMA Swasta	1	1	1	1	unit
	c. SMK Negeri	0	0	0	0	unit
	d. SMK Swasta	2	2	2	2	unit
9	Kec. Bayan					
	a. SMA Negeri	0	0	0	0	unit
	b. SMA Swasta	1	1	1	1	unit
	c. SMK Negeri	0	0	0	0	unit
	d. SMK Swasta	2	2	2	2	unit
10	Kec. Bener					
	a. SMA Negeri	0	0	0	0	unit
	b. SMA Swasta	0	0	0	0	unit
	c. SMK Negeri	0	0	0	0	unit
	d. SMK Swasta	1	1	1	1	unit
11	Kec. Kaligesing					
	a. SMA Negeri	0	0	0	0	unit
	b. SMA Swasta	1	1	1	1	unit
	c. SMK Negeri	0	0	0	0	unit
	d. SMK Swasta	0	0	0	0	unit
12	Kec. Purwodadi					
	a. SMA Negeri	2	2	2	2	unit
	b. SMA Swasta	0	0	0	0	unit
	c. SMK Negeri	0	0	0	0	unit
	d. SMK Swasta	2	2	2	2	unit
13	Kec. Bruno					
	a. SMA Negeri	0	0	0	0	unit
	b. SMA Swasta	1	1	1	1	unit
	c. SMK Negeri	0	0	0	0	unit
	d. SMK Swasta	0	0	0	0	unit

Sumber : Dapodikdasmen Jawa Tengah

Tabel 1.6. Lanjutan

NO	JENIS SEKOLAH	KONDISI (tahun)				SATUAN
		2018	2019	2020	2021	
1	2	3	4	5	6	7
14	Kec. Bagelen					
	a. SMA Negeri	0	0	0	0	unit
	b. SMA Swasta	0	0	0	0	unit
	c. SMK Negeri	1	1	1	1	unit
	d. SMK Swasta	1	1	1	1	unit
15	Kec. Loano					
	a. SMA Negeri	1	1	1	1	unit
	b. SMA Swasta	1	1	1	1	unit
	c. SMK Negeri	0	0	0	0	unit
	d. SMK Swasta	0	0	0	0	unit
16	Kec. Ngombol					
	a. SMA Negeri	0	0	0	0	unit
	b. SMA Swasta	0	0	0	0	unit
	c. SMK Negeri	1	1	1	1	unit
	d. SMK Swasta	0	0	0	0	unit

Sumber : Dapodikdasmen Jawa Tengah

Tabel 1.7. Data Peserta Didik SMA dan SMK Berdasar Wilayah Kabupaten Purworejo, Tahun 2018-2021

NO	PESERTA DIDIK	KONDISI (tahun)				SATUAN
		2018	2019	2020	2021	
1	2	3	4	5	6	7
1	Kec. Purworejo					
	a. SMA	2.554	2.519	2.428	2.438	orang
	b. SMK	5.230	5.312	5.131	4.961	orang
2	Kec. Kutoarjo					
	a. SMA	1.142	1.122	1.082	1.089	orang
	b. SMK	5.797	5.557	5.104	4.818	orang
3	Kec. Banyuurip					
	a. SMA	715	716	728	726	orang
	b. SMK	2.290	3.181	3.220	3.213	orang
4	Kec. Kemiri					
	a. SMA	688	692	707	710	orang
	b. SMK	3.246	1.512	1.516	1.433	orang
5	Kec. Grabag					
	a. SMA	625	637	723	704	orang
	b. SMK	0	0	0	0	orang
6	Kec. Pituruh					
	a. SMA	558	539	647	704	orang
	b. SMK	327	315	259	276	orang
7	Kec. Bruno					
	a. SMA	316	344	254	283	orang
	b. SMK	0	0	0	0	orang
8	Kec. Purwodadi					
	a. SMA	950	941	1.040	1.029	orang
	b. SMK	327	331	341	379	orang
9	Kec. Bener					
	a. SMA	0	0	0	0	orang
	b. SMK	531	600	690	691	orang

Sumber : Dapodikdasmen Provinsi Jawa Tengah

Tabel 1.7. Lanjutan

NO	PESERTA DIDIK	KONDISI (tahun)				SATUAN
		2018	2019	2020	2021	
1	2	3	4	5	6	7
10	Kec. Bayan					
	a. SMA	146	135	111	76	orang
	b. SMK	131	55	42	58	orang
11	Kec. Butuh					
	a. SMA	434	416	502	536	orang
	b. SMK	586	617	690	709	orang
12	Kec. Loano					
	a. SMA	823	783	751	781	orang
	b. SMK	0	0	0	0	orang
13	Kec. Gebang					
	a. SMA	18	23	27	17	orang
	b. SMK	172	207	223	215	orang
14	Kec. Ngombol					
	a. SMA	0	0	0	0	orang
	b. SMK	561	690	806	796	orang
15	Kec. Bagelen					
	a. SMA	0	0	0	0	orang
	b. SMK	722	752	750	715	orang
16	Kec. Kaligesing					
	a. SMA	21	13	23	23	orang
	b. SMK	0	0	0	0	orang

Tabel 1.8. Data Rombel Tiap Kecamatan
Kabupaten Purworejo, Tahun 2018-2021

NO	ROMBONGAN BELAJAR	KONDISI (tahun)				SATUAN
		2018	2019	2020	2021	
1	2	3	4	5	6	7
1	Kec. Purworejo					
	a. SMA	89	86	81	80	orang
	b. SMK	204	209	199	200	orang
2	Kec. Kutoarjo					
	a. SMA	44	43	42	42	orang
	b. SMK	194	193	181	173	orang
3	Kec. Kemiri					
	a. SMA	21	21	21	21	orang
	b. SMK	42	48	51	50	orang
4	Kec. Banyuurip					
	a. SMA	21	21	21	21	orang
	b. SMK	105	105	107	103	orang
5	Kec. Pituruh					
	a. SMA	23	24	23	23	orang
	b. SMK	13	13	12	13	orang
6	Kec. Grabag					
	a. SMA	35	21	21	21	orang
	b. SMK	0	0	0	0	orang
7	Kec. Butuh					
	a. SMA	15	15	14	16	orang
	b. SMK	21	21	22	22	orang
8	Kec. Bruno					
	a. SMA	12	13	14	12	orang
	b. SMK	0	0	0	0	orang
9	Kec. Purwodadi					
	a. SMA	62	33	33	33	orang
	b. SMK	14	16	18	17	orang
10	Kec. Bayan					
	a. SMA	8	8	7	6	orang
	b. SMK	9	9	7	6	orang

Sumber : Dapodikdasmen Provinsi Jawa Tengah

Tabel 1.8. Lanjutan

NO	ROMBONGAN BELAJAR	KONDISI (tahun)				SATUAN
		2018	2019	2020	2021	
1	2	3	4	5	6	7
11	Kec. Bener					
	a. SMA	0	0	0	0	orang
	b. SMK	15	18	20	20	orang
12	Kec. Gebang					
	a. SMA	3	3	3	3	orang
	b. SMK	6	7	8	10	orang
13	Kec. Bagelen					
	a. SMA	0	0	0	0	orang
	b. SMK	25	26	27	26	orang
14	Kec. Loano					
	a. SMA	52	27	26	24	orang
	b. SMK	0	0	0	0	orang
15	Kec. Kaligesing					
	a. SMA	3	3	3	3	orang
	b. SMK	0	0	0	0	orang
16	Kec. Ngombol					
	a. SMA	0	0	0	0	orang
	b. SMK	21	21	22	23	orang

Sumber : Dapodikdasmen Provinsi Jawa Tengah

Tabel 1.9. Data Guru Tiap Kecamatan
Kabupaten Purworejo, Tahun 2018-2021

NO	DATA GURU	KONDISI (tahun)				SATUAN
		2018	2019	2020	2021	
1	2	3	4	5	6	7
1	Kec. Purworejo					
	a. SMA	181	183	171	167	orang
	b. SMK	367	369	364	367	orang
2	Kec. Kutoarjo					
	a. SMA	84	87	85	87	orang
	b. SMK	310	312	303	301	orang
3	Kec. Banyuurip					
	a. SMA	35	36	36	38	orang
	b. SMK	211	218	222	211	orang
4	Kec. Kemiri					
	a. SMA	37	40	39	39	orang
	b. SMK	57	57	53	60	orang
5	Kec. Pituruh					
	a. SMA	48	47	49	48	orang
	b. SMK	24	24	24	24	orang
6	Kec. Grabag					
	a. SMA	43	43	47	46	orang
	b. SMK	0	0	0	0	orang
7	Kec. Purwodadi					
	a. SMA	68	70	70	70	orang
	b. SMK	28	30	29	27	orang
8	Kec. Butuh					
	a. SMA	27	27	29	27	orang
	b. SMK	43	43	51	52	orang

Sumber : Dapodikdasmen Provinsi Jawa Tengah

Tabel 1.9. Lanjutan

NO	DATA GURU	KONDISI (tahun)				SATUAN
		2018	2019	2020	2021	
1	2	3	4	5	6	7
9	Kec. Bayan					
	a. SMA	17	17	14	14	orang
	b. SMK	18	18	9	9	orang
10	Kec. Bagelen					
	a. SMA	0	0	0	0	orang
	b. SMK	48	48	52	52	orang
11	Kec. Gebang					
	a. SMA	5	5	5	4	orang
	b. SMK	12	12	12	12	orang
12	Kec. Bruno					
	a. SMA	16	16	15	15	orang
	b. SMK	0	0	0	0	orang
13	Kec. Kaligesing					
	a. SMA	11	11	10	10	orang
	b. SMK	0	0	0	0	orang
14	Kec. Bener	,				
	a. SMA	0	0	0	0	orang
	b. SMK	20	20	28	27	orang
15	Kec. Loano					
	a. SMA	53	54	55	53	orang
	b. SMK	0	0	0	0	orang
16	Kec. Ngombol					
	a. SMA	0	0	0	0	orang
	b. SMK	40	40	47	47	orang

Sumber : Dapodikdasmen Provinsi Jawa Tengah

URUSAN KESEHATAN

Foto by. Dinkominfostasandi Kab. Purworejo

Tabel 2.1. Data Pelayanan Rumah Sakit Umum Daerah
Kabupaten Purworejo, Tahun 2018-2021

NO	JENIS PELAYANAN	JUMLAH LAYANAN (TAHUN)				SATUAN
		2018	2019	2020	2021	
1	2	3	4	5	6	7
1	Pelayanan Medis (Surat Keterangan Sehat)	2.886	2.146	1.903	1.349	pelayanan
2	Pelayanan Medis (Visum)	38	29	22	28	pelayanan
3	Pelayanan Medis (Surat Keterangan Kelahiran)	2.571	1.786	1.538	1.075	pelayanan
4	Jumlah Pasien Rawat Inap	19.913	19.806	15.562	11.346	pasien
5	Jumlah Pasien Rawat Jalan	145.379	100.978	81.473	67.731	pasien
6	Jumlah Pasien Instalasi Gawat Darurat (IGD)	22.819	23.959	18.629	15.365	pasien
7	Jumlah Pasien Instalasi Bedah Sentral (IBS)	4.552	3.572	2.980	2.279	pasien
8	Jumlah Pasien Intensive Care Unit (ICU)	706	723	480	368	pasien
9	Jumlah Pasien Medical Check Up (MCU)	259	95	143	158	pasien
10	Jumlah Resep/ Instalasi Farmasi Rumah Sakit	2.134.807	1.966.615	1.617.871	1.294.231	pasien
11	Jumlah Pasien Radiologi/ Instalasi Radiologi	24.150	23.303	19.787	18.065	pasien
12	Jumlah Pasien Rehabilitasi Medik/ Instalasi Rehabilitasi Medik	8.425	7.532	2.535	7.299	pasien
13	Konsultasi Gizi/ Instalasi Gizi	169	94	18	31	pasien
14	Pelayanan Diet/ Instalasi Gizi	80.624	78.163	58.935	46.509	pasien
15	Pelayanan Laboratorium Klinik	230.766	208.823	165.806	128.105	pemeriksaan
16	Pelayanan Patologi Anatomi	1.166	888	555	467	pemeriksaan
17	Pelayanan Darah	5.877	5.510	4.532	4.270	kantong
PELAYANAN ALTERNATIF						
18	Jumlah Pasien Akupuntur	42	74	7	0	orang

Sumber : RSUD Dr.Tjitrowardojo Kabupaten Purworejo

Tabel 2.2. Data Perencanaan dan Pendayagunaan
Tenaga Medis pada Rumah Sakit Umum Daerah
Kabupaten Purworejo, Tahun 2018-2021

NO	URAIAN	KONDISI				SATUAN
		2018	2019	2020	2021	
1	2	3	4	5	6	7
1	Perencanaan Tenaga Medis	2	6	3	7	orang
2	Pendayagunaan Tenaga Medis	1	5	3	7	orang
3	Diklat Tenaga Kesehatan/Medis	1.276	1.137	697	179	kegiatan
4	Diklat Tenaga Non Kesehatan/ Non	265	360	49	234	kegiatan

Sumber : RSUD Dr.Tjitrowardojo Kabupaten Purworejo

Tabel 2.3. Data Tenaga Kesehatan pada Rumah Sakit Umum Daerah
Kabupaten Purworejo, Tahun 2018-2021

NO	TENAGA KESEHATAN	JUMLAH (orang)				SATUAN
		2018	2019	2020	2021	
1	2	3	4	5	6	7
1	Tenaga Perawat	313	295	269	269	orang
	a. Perawat Umum	310	293	267	267	orang
	b. Perawat Gigi	3	2	2	2	orang
2	Tenaga Kebidanan	40	38	34	35	orang

Sumber : RSUD Dr.Tjitrowardojo Kabupaten Purworejo

Tabel 2.3. Lanjutan

NO	TENAGA KESEHATAN	JUMLAH (orang)				SATUAN
		2018	2019	2020	2021	
1	2	3	4	5	6	7
3	Dokter	54	55	55*	54	orang
	a. Dokter Umum	18	14	14	17	orang
	b. Dokter Gigi	1	1	1	1	orang
	c. Dokter Spesialis Penyakit Anak	2	2	2	2	orang
	d. Dokter Spesialis Penyakit Dalam	4	5	3	5	orang
	e. Dokter Spesialis Bedah	3	3	3	3	orang
	f. Dokter Spesialis Kebidanan dan Penyakit Kandungan	3	3	3	3	orang
	g. Dokter Spesialis Mata	2	2	2	2	orang
	h. Dokter Spesialis THT	1	2	1	1	orang
	i. Dokter Spesialis Rehabilitasi Medik	1	1	1	1	orang
	j. Dokter Spesialis Penyakit Kulit dan Kelamin	2	2	1	1	orang
	k. Dokter Spesialis Anastesi	2	2	2	2	orang
	l. Dokter Penyakit Syaraf	2	2	2	2	orang
	m. Dokter Spesialis Orthopedi	1	1	1	1	orang
	n. Dokter Spesialis Paru	1	1	1	1	orang
	o. Dokter Gigi Spesialis	3	4	3	3	orang
	p. Dokter Penyakit Jiwa	3	4	2	2	orang
	q. Dokter Patologi Klinik	2	2	1	1	orang
	r. Dokter Radiologi	3	4	3	3	orang
	s. Dokter Spesialis Urologi	0	0	1	1	orang
	t. Dokter Spesialis Jantung dan Pembuluh Darah	0	0	1	1	orang
	u. Dokter Onkologi	0	0	0	1	orang
4	Psikologi Klinis	1	1	1	1	orang
5	Apoteker	11	11	9	8	orang
6	Paramedis Lain/Teknis	131	120	121	111	orang
7	Non Medis	277	268	215	213	orang

Sumber : RSUD Dr.Tjitrowardojo Kabupaten Purworejo

Tabel 2.4. Kinerja Pelayanan Rumah Sakit Umum Daerah Kabupaten Purworejo, Tahun 2018-2021

NO	URAIAN	KONDISI (tahun)				SATUAN
		2018	2019	2020	2021	
1	2	3	4	5	6	7
1	Jumlah Tempat Tidur	318	328	313	245	buah
2	Bed Occupancy Rate (BOR)	69,33	65,22	49,68	51,95	persen
3	Average Length of Stay (ALOS)	4,99	4,91	4,65	4,9	hari
4	Turn Over Internal (TOI)	1,79	2,00	3,95	5,43	hari
5	Bed Turn Over (BTO)	62,62	60,38	49,72	46,31	persen
6	Gross Death Rate (GDR)	56,55	69,22	74,54	112,2	permil
7	Net Death Rate (NDR)	34,45	41,45	41,64	61,61	permil
8	Jumlah Laporan / Satuan Pengawas Internal (SPI)	0	0	0	4	laporan
9	Standart Pelayanan Minimal/ Mutu Rumah Sakit	87,97	85,56	86	88	persen
10	Status Akreditasi /Panitia Akreditasi RSUD	16	16	16	16	pelayanan
11	Indeks Kepuasan Masyarakat (IKM)	85,7	92	91	92,81	persen

Sumber : RSUD Dr.Tjitrowardojo Kabupaten Purworejo

Tabel 2.4. Lanjutan

NO	URAIAN	KONDISI (tahun)				SATUAN
		2018	2019	2020	2021	
1	2	3	4	5	6	7
12	Promosi kesehatan/ Instalasi PKRS	255	494	168	65	kegiatan
13	Kasus Hukum Rumah Sakit	0	0	0	0	kasus

Sumber : RSUD Dr.Tjitrowardojo Kabupaten Purworejo

Tabel 2.5. Pengelolaan Limbah dan Linen Rumah Sakit Umum Daerah Kabupaten Purworejo, Tahun 2018-2021

NO	JENIS PENGELOLAAN	JUMLAH				SATUAN
		2018	2019	2020	2021	
1	2	3	4	5	6	7
1	Pengelolaan Limbah Padat (Sanitasi	55.885	52.873	59.658	78.809	kg
2	Pengelolaan Limbah Cair (Sanitasi	91.379.000	44.510.000	35.404.000	57.906.000	liter
3	Sterilisasi Instrumen (CSSD)	60.929	50.659	37.126	31.522	set
4	Pengelolaan Linen (Laundry)	72.302	137.646	127.750	110.607	kg

Sumber : RSUD Dr.Tjitrowardojo Kabupaten Purworejo

Tabel 2.6. Arus Keluar Masuk Pasien Rumah Sakit Umum Daerah Kabupaten Purworejo, Tahun 2018-2021

NO	URAIAN	KONDISI				SATUAN
		2018	2019	2020	2021	
1	2	3	4	5	6	7
1	Keadaan Awal Bulan	204	205	169	91	orang
2	Masuk	20.064	19.770	15.459	11.394	orang
3	Keluar Hidup	18.937	18.435	14.402	10.097	orang
4	Keluar Meninggal	1.126	1.371	1.160	1.273	orang
5	Keadaan Akhir Bulan	205	169	91	115	orang

Sumber : RSUD Dr.Tjitrowardojo Kabupaten Purworejo

Tabel 2.7. Data Pelayanan Kesehatan Ibu dan Anak
Kabupaten Purworejo, Tahun 2018-2021

NO	JENIS PELAYANAN	JUMLAH LAYANAN TAHUN				SATUAN
		2018	2019	2020	2021	
1	2	3	4	5	6	7
1	Kunjungan Pertama Ibu Hamil (K1)	9.618	9.702	9.373	8.917	ibu
2	Kunjungan Keempat Ibu Hamil (K4)	8.696	8.616	8.661	8.344	ibu
3	Persalinan ditolong Tenaga Kesehatan (PN)	8.797	8.866	9.027	8.605	persalinan
4	Pertolongan Persalinan di Fasilitas Pelayanan Kesehatan	8.740	8.840	9.004	8.590	persalinan
5	Kunjungan Nifas (KF)	8.684	8.693	8.759	8.593	nifas
6	Kunjungan Neonatus Pertama (KN1)	8.882	8.887	9.042	8.594	neonatus
7	Kunjungan Neonatus Lengkap (KN Lengkap)	8.788	8.743	8.957	8.509	neonatus
8	Pelayanan Kesehatan Bayi	8.789	8.608	8.953	8.323	bayi
9	Jumlah Kematian Ibu	7	16	19	22	ibu
10	Jumlah Kematian Bayi	84	96	93	88	bayi
11	Jumlah Bayi Lahir Hidup	8.888	8.895	9.051	8.606	bayi
12	Jumlah Ibu Hamil	9.618	9.702	9.373	8.917	ibu
13	Ibu Hamil KEK (Kurang Energi	1.343	1.255	1.251	1.013	ibu
14	Ibu Hamil Mendapat Fe (Zat Besi)	8.841	8.775	8.704	8.399	ibu

Sumber : Dinas Kesehatan Kabupaten Purworejo

Tabel 2.8. Data Pelayanan Gizi Balita
Kabupaten Purworejo, Tahun 2018-2021

NO	JENIS PELAYANAN	JUMLAH LAYANAN TAHUN				SATUAN
		2018	2019	2020	2021	
1	2	3	4	5	6	7
1	Balita ditimbang	37.737	37.688	35.867	34.897	balita
2	Balita Gizi Buruk Mendapat Perawatan	12	29	25	36	balita
3	Balita Gizi Buruk yang ditemukan	12	29	6	5	balita
4	Jumlah Balita di Posyandu yang Melapor	46.430	45.207	44.846	44.233	balita
5	Bayi Lahir	8.888	8.895	9.051	8.696	bayi
6	Bayi BBLR (Berat Badan Lahir Rendah)	584	560	566	642	bayi
7	Bayi BBLR (Berat Badan Lahir Rendah) dirujuk	59	72	25	35	bayi
8	Bayi Gizi Buruk	0	1	2	5	bayi

Sumber : Dinas Kesehatan Kabupaten Purworejo

Tabel 2.9. Data Pelayanan Imunisasi
Kabupaten Purworejo, Tahun 2018-2021

NO	JENIS PELAYANAN	JUMLAH LAYANAN TAHUN				SATUAN
		2018	2019	2020	2021	
1	2	3	4	5	6	7
1	Imunisasi BCG pada bayi usia 0-11 bulan	9.323	9.496	9.232	6.410	imunisasi
2	Imunisasi Hepatitis B pada bayi kurang dari 7 hari	8.975	9.125	8.946	6.635	imunisasi
3	Imunisasi DPT/HB (1) pada bayi usia 0-11 bulan	9.175	9.405	9.238	5.973	imunisasi
4	Imunisasi DPT/HB (2) pada bayi usia 0-11 bulan	8.968	9.432	9.003	5.627	imunisasi
5	Imunisasi DPT/HB (3) pada bayi usia 0-11 bulan	8.941	9.385	9.110	5.488	imunisasi
6	Imunisasi Polio 1 pada bayi usia 0-11 bulan	9.313	9.493	9.252	5.978	imunisasi

Sumber : Dinas Kesehatan Kabupaten Purworejo

Tabel 2.9. Lanjutan

NO	JENIS PELAYANAN	JUMLAH LAYANAN TAHUN				SATUAN
		2018	2019	2020	2021	
1	2	3	4	5	6	7
7	Imunisasi Polio 2 pada bayi usia 0-11 bulan	9.122	9.405	9.199	5.742	imunisasi
8	Imunisasi Polio 3 pada bayi usia 0-11 bulan	8.926	9.410	8.957	5.405	imunisasi
9	Imunisasi Polio 4 pada bayi usia 0-11 bulan	8.917	9.336	9.030	5.197	imunisasi
10	Imunisasi campak pada bayi usia 0-11 bulan	8.787	9.451	8.647	5.192	imunisasi
11	Imunisasi dasar lengkap pada anak usia 0-11 bulan	8.897	8.821	8.529	5.268	imunisasi
12	Imunisasi TT1 pada Wanita Usia Subur (WUS) umur 15-39 tahun	8.216	5.329	6.652	4.285	imunisasi
13	Imunisasi TT2 pada Wanita Usia Subur (WUS) umur 15-39 tahun	4.977	2.148	3.850	2.587	imunisasi
14	Imunisasi TT3 pada Wanita Usia Subur (WUS) umur 15-39 tahun	1.664	767	898	1.172	imunisasi
15	Imunisasi TT4 pada Wanita Usia Subur (WUS) umur 15-39 tahun	797	462	522	627	imunisasi
16	Imunisasi TT5 pada Wanita Usia Subur (WUS) umur 15-39 tahun	491	214	239	329	imunisasi

Sumber : Dinas Kesehatan Kabupaten Purworejo

Tabel 2.10. Data Sepuluh Kasus Penyakit Terbanyak
Kabupaten Purworejo, Tahun 2018-2021

NO	KASUS PENYAKIT	JUMLAH KASUS (tahun)				SATUAN
		2018	2019	2020	2021	
1	2	3	4	5	6	7
1	ISPA (NON PNEUMONIA)	2.621	19.215	58.565	10.103	kasus
2	HIPERTENSI ESENSIAL	1.128	10.204	40.119	21.899	kasus
3	SEHAT	872	6.507	573.790	3.270	kasus
4	MYLGIA	701	6.929	20.983	6.605	kasus
5	GASTRITIS, UNSPECIFIED	521	4.397	17.751	5.307	kasus
6	NEURALGIA AND NEURITIS	267	3.298	3.180	2.626	kasus
7	DM II (NON-INSULIN-DEPENDENT DIABETES MILLYUS)	576	5.513	28.280	16.900	kasus
8	CEPHALGIA/HEADACHE/ SAKIT KEPALA	326	3.435	14348	2.548	kasus
9	DIARE AND GASTROENTERITIS NON SPESIFIK	-	-	-	547	kasus
10	FEBRIS TANPA SEBAB YANG JELAS	419	3.434	2762	409	kasus
11	ACUTE NASOPHARYNGITIS(COMMAND	-	-	12288	2.221	kasus
12	CONGETIVE HEAND FAILUR	-	-	6274	1.299	kasus

Sumber : Dinas Kesehatan Kabupaten Purworejo

Tabel 2.11. Data Fasilitas Kesehatan dan Sanitasi Berbasis Masyarakat
di Kabupaten Purworejo, Tahun 2018-2021

NO	FASILITAS KESEHATAN	JUMLAH FASILITAS (tahun)				SATUAN
		2018	2019	2020	2021	
1	2	3	4	5	6	7
1	Rumah Sakit	11	11	12	12	unit
2	Rumah Bersalin	0	0	0	0	unit
3	Puskesmas	27	27	27	27	unit
4	Posyandu	1.655	1.637	1621	1.636	unit
5	Praktek Bidan	328	639	650	760	unit

Sumber : Dinas Kesehatan Kabupaten Purworejo

Tabel 2.11. Lanjutan

NO	FASILITAS KESEHATAN	JUMLAH FASILITAS (tahun)				SATUAN
		2018	2019	2020	2021	
1	2	3	4	5	6	7
6	Poskesdes	244	244	244	249	unit
7	Jumlah Desa yang Melaksanakan Sanitasi Total Berbasis Masyarakat (STBM)	339	491	494	494	jumlah

Sumber : Dinas Kesehatan Kabupaten Purworejo

Tabel 2.12. Banyaknya Dokter Spesialis, Dokter Umum, dan Dokter Gigi di Sarana Pelayanan Kesehatan Kabupaten Purworejo, Tahun 2018-2021

NO	JENIS DOKTER	JUMLAH DOKTER (orang)				SATUAN
		2018	2019	2020	2021	
1	2	3	4	5	6	7
1	Dokter Spesialis	120	108	106	134	orang
2	Dokter Umum	147	166	172	122	orang
3	Dokter Gigi	38	54	56	45	orang

Sumber : Dinas Kesehatan Kabupaten Purworejo

Tabel 2.13. Data Banyaknya Kelahiran menurut Penolong Kelahiran Kabupaten Purworejo, Tahun 2018-2021

NO	PENOLONG KELAHIRAN	JUMLAH KELAHIRAN				SATUAN
		2018	2019	2020	2021	
1	2	3	4	5	6	7
1	Tenaga Kesehatan					
	Dokter dan Bidan	604	647	672	619	jiwa
	Dukun	74	41	46	46	jiwa
2	Jumlah penolong kelahiran	678	688	718	665	jiwa
3	Presentase Pertolongan persalinan oleh tenaga kesehatan (%)	99,2	99,5	99,50	99,55	persen

Sumber : Dinas Kesehatan Kabupaten Purworejo

URUSAN PEKERJAAN UMUM DAN PENATAAN RUANG



Foto by. Dinkominfostasandi Kab. Purworejo

Tabel 3.1. Panjang, Kondisi, dan Persentase Peningkatan Jalan Kabupaten Purworejo, Tahun 2018-2021

NO	URAIAN	KONDISI (tahun)				SATUAN
		2018	2019	2020	2021	
1	2	3	4	5	6	7
1	Panjang Jalan Berdasarkan Kelas					
	a. Jalan Kabupaten	769,25	769,25	769,25	769,25	km
2	Panjang Jalan Menurut Status Jalan					
	a. Jalan Kabupaten	769,25	769,25	769,25	769,25	km
	b. Jalan Provinsi	102,68	102,68	102,68	102,68	km
3	Kondisi Jalan					
	a. Menurut Jenis Permukaan					
	1). Aspal	115,23	112,48	76,03	55,298	km
	2). Berbatu	14,4	15,25	13,40	4,23	km
	3). Hotmix (Aspal Berbatu)	605,77	606,44	629,21	658,077	km
	4). Cor Beton	5,65	9,2	17,03	23,055	km
	5). Krikil	-	-	7,04	0	km
	6). Tanah	27,35	25,88	26,54	28,59	km
4	Panjang Jalan Berdasarkan Kondisi					
	a. Jalan Kabupaten					
	1). Jalan Baik	588,15	607,28	606,89	615,47	km
	2). Jalan Rusak Ringan	95,50	86,74	101,60	94,35	km
	3). Jalan Rusak Berat	85,60	75,23	60,77	59,43	km
5	Panjang Jalan Berdasarkan Fungsi					
	a. Arteri	41,56	41,56	41,56	41,56	km
	b. Kolektor	135,84	135,84	135,84	135,84	km
	c. Jalan Lokal	744,7	744,7	744,70	744,7	km
6	Persentase Peningkatan Jalan Kabupaten					
	a. Jalan Yang Telah Ditingkatkan	1,43	2,19	3,01	3,28	persentase
	b. Jalan Yang Akan Ditingkatkan	2,44	2,44	2,44	2,44	persentase

Sumber : Dinas Pekerjaan Umum dan Penataan Ruang Kab. Purworejo

Tabel 3.2. Jumlah, Panjang, dan Persentase Peningkatan Kondisi Jembatan Kabupaten Purworejo, Tahun 2018-2021

NO	URAIAN	KONDISI (tahun)				SATUAN
		2018	2019	2020	2021	
1	2	3	4	5	6	7
1	Jumlah Jembatan	443	443	443	443	buah
2	Panjang Jembatan	4,07947	4,07947	4,07947	4,07947	km
3	Jumlah Jembatan Dalam Kondisi Baik					
	a. Jembatan Dalam Kondisi Baik	410	413	439,00	439	buah
	b. Jembatan Dalam Kewenangan Kabupaten	443	443	443,00	443	buah
4	Persentase Peningkatan Kapasitas Jembatan					
	a. Jumlah jembatan Yang Telah Ditingkatkan	23	26	27,00	30	buah
	b. Jumlah jembatan yang akan ditingkatkan	41	41	41,00	41	buah

Sumber : Dinas Pekerjaan Umum dan Penataan Ruang Kab. Purworejo

Tabel 3.3. Jenis Prasarana Irigasi/Pengairan
Kabupaten Purworejo, Tahun 2018-2021

NO	JENIS PRASARANA IRIGASI	KONDISI (tahun)				SATUAN
		2018	2019	2020	2021	
1	2	3	4	5	6	7
1	Non Teknis					
	a. Saluran Kondisi Baik	42.362	43.799	44.520	49.405	m
	b. Saluran Kondisi Sedang	23.037	23.037	22.848	24.123	m
	c. Saluran Kondisi Rusak Ringan	48.196	48.196	47.026	47.570	m
	d. Saluran Kondisi Rusak Berat	31.104	29.667	30.305	30.240	m
2	Teknis					
	a. Primer					
	1). Saluran Kondisi Baik	45.130	53.429	54.362	62.144	m
	2). Saluran Kondisi Sedang	27.976	27.979	28.487	27.509	m
	3). Saluran Kondisi Rusak Ringan	57.504	57.504	50.160	45.247	m
	4). Saluran Kondisi Rusak Berat	19.798	11.499	18.813	16.975	m
	b. Sekunder					
	1). Saluran Kondisi Baik	9.085	11.843	11.926	11.926	m
	2). Saluran Kondisi Sedang	5.631	5.631	5.100	5.100	m
	3). Saluran Kondisi Rusak Ringan	11.576	11.576	8.473	8.473	m
	4). Saluran Kondisi Rusak Berat	3.985	1.227	3.364	3.364	m
3	Luas Sawah Beririgasi Teknis	6.413	6.413	6.413	6.413	ha
4	Luas Sawah Beririgasi Non Teknis	3.034	3.034	3.034	3.034	ha
5	Kondisi Fisik Jaringan Irigasi Dalam Kondisi Baik					
	a. Jumlah bangunan pengambilan / bendungan Dalam Kondisi baik dan rusak ringan	141	151	153	172	buah
	b. Jumlah bangunan pengambilan / bendungan	233	233	233	233	buah
	c. Jumlah bangunan Pengatur dalam kondisi baik dan rusak ringan	775	790	794	708	buah
	d. Jumlah bangunan pengatur	1.484	1.484	1.484	1.484	buah
	e. Jumlah bangunan pelengkap dalam kondisi baik dan rusak ringan	540	549	555		buah
	f. Jumlah panjang saluran pembawa dalam kondisi baik dan rusak ringan	220.127	232.024	237.284	274.59	m
	g. Jumlah bangunan pelengkap	948	948	948	948	buah

Sumber : Dinas Pekerjaan Umum dan Penataan Ruang Kab. Purworejo

Tabel 3.4. Data Kinerja Penataan Ruang Daerah
Kabupaten Purworejo, Tahun 2018-2021

NO	URAIAN	KONDISI (tahun)				SATUAN
		2018	2019	2020	2021	
1	2	3	4	5	6	7
1	Tersedianya Peraturan dan Informasi Rencana Umum dan Tata Ruang					
	a. Jumlah Peraturan Daerah dan Tata Ruang yang Seharusnya Ada	21	21	21	21	buah
	b. Jumlah Peraturan Daerah Tentang Tata Ruang	3	3	3	4	buah

Sumber : Dinas Pekerjaan Umum dan Penataan Ruang Kab. Purworejo

Tabel 3.4. Lanjutan

NO	URAIAN	KONDISI (tahun)				SATUAN
		2018	2019	2020	2021	
1	2	3	4	5	6	7
2	Persentase Kesesuaian Rencana Tata Ruang di Dalam RPJMD / Renstra PD Dan RKPD / Renja PD					
	a. Jumlah urusan yang Telah Dikaji	14	14	14	14	urusan
	b. Jumlah Urusan yang Harus dikaji	14	14	14	14	urusan
3	Persentase cakupan pelayanan perijinan pemanfaatan ruang					
	a. Jumlah perijinan yang diajukan	275	262	622	862	buah
	b. Jumlah perijinan yang dilayani	275	262	622	862	buah
4	Persentase kesesuaian bangunan dengan RTBL					
	a. Jumlah Data IMB Yang di Terbitkan (Terinventarisasi)	5.061	5.619	11.529	12.046	buah
	b. Jumlah Data Bangunan Gedung di Kabupaten (Terinventarisasi)	202.106	202.106	202.106	202.106	buah
5	Cakupan Penangan Bangunan Gedung					
	a. Jumlah gedung negara dalam kondisi baik (Terinvetarisir)	249	257	518	518	unit
	b. Jumlah Bangunan Gedung negara kewenangan Kabupaten (Terinvetarisir)	582	582	582	582	unit
6	Persentase permohonan IUJK					
	a. Persentase permohonan IUJK Yang terlayani sesuai SOP	177	50	74	100	
	b. Persentase permohonan IUJK yang masuk	177	50	74	100	persen
7	Jenis Data dan Informasi Jasa Kontruksi					
	a. Data yang sudah	4	6	7	7	data
	b. Data yang seharusnya ada	7	7	7	7	data
8	Cakupan Infrastruktur Kawasan Stategis Cepat Tumbuh (KSCT)		77			persen
9	Persentase Pengurangan Genangan Air Banjir pada irigasi Kewenangan	5			22	persen
	a. Jumlah Berkurangnya Genangan Air Banjir pada Irigasi Kewenangan Kabupaten	10	35	45	45	Ha
	b. Jumlah Total Genangan Air Banjir Irigasi Kewenangan Kabupaten	207	207	207	207	Ha

Sumber : Dinas Pekerjaan Umum dan Penataan Ruang Kab. Purworejo

Tabel 3.5. Indeks Kemahalan Konstruksi (IKK)
Kabupaten Purworejo, Tahun 2018-2021

No	Kabupaten/Kota	Tahun			
		2018	2019	2020	2021
1	Purworejo	94,63	96,57	94,35	96,31
2	Kebumen	89,04	96,15	98,67	97,85
3	Wonosobo	102,15	100,5	104,06	98,97
4	Magelang	88,02	97,97	93,43	94,02
5	Temanggung	93,46	101,56	97,9	97,83
6	Kota Magelang	99,83	96,85	94,75	94,12

Sumber: BPS Propinsi Jawa Tengah

Tabel 3.6. Banyaknya Perusahaan Jasa Pelaksana Konstruksi dan Jasa Konsultansi Menurut Klasifikasi di Kabupaten Purworejo Tahun 2018-2021

NO	URAIAN	KONDISI (tahun)				SATUAN
		2018	2019	2020	2021	
1	2	3	4	5	6	7
1	Banyaknya Perusahaan Jasa Pelaksana Konstruksi dan Kualifikasinya					
	a. Kecil					
	1). K1	72	82	133	148	buah
	2). K2	20	22	47	47	buah
	3). K3	24	24	34	35	buah
	b. Menengah					
	1). M1	10	12	14	13	buah
	2). M2	4	4	2	2	buah
	c. Besar					
	1). B1	2	1	1	1	buah
	2). B2	0	0	0	0	buah
	d. Banyaknya Perusahaan Jasa Konsultasi	132	145	259	259	buah
2	Banyaknya Perusahaan Jasa Konsultansi					
	a. Kecil					
	1). K1	4	7	7		buah
	2). K2	2	2	2		buah
	3). K3	0	0	0		buah
	b. Menengah					
	1). M1	0	0	0		buah
	2). M2	0	0	0		buah
	c. Besar					
	1). B1	0	0	0		buah
	2). B2	0	0	0		buah
	d. Banyaknya Perusahaan Jasa Konsultansi	6	9	9		buah

Sumber : Lembaga Pengembangan Jasa Konstruksi (LPJK) Provinsi Jawa Tengah

Tabel 3.7. Data Curah Hujan di Kabupaten Purworejo Tahun 2018-2021

NO	Nama Stasiun Hujan	KONDISI (tahun)				SATUAN
		2018	2019	2020	2021	
1	2	3	4	5	6	7
1	Sta. Guntur					
	a. Hari Hujan	117	99	140	130	hari
	b. Hujan Yang Terbesar	609	118	173	128	mm
	c. Jumlah Hujan	3.363	2.174	3.919	2.922	mm
2	Sta. Bener					
	a. Hari Hujan	129	102	152	151	hari
	b. Hujan Yang Terbesar	580	185	143	147	mm
	c. Jumlah Hujan	3.350	2.389	3.408	3.047	mm
3	Sta. Banyuasin					
	a. Hari Hujan	111	97	152	138	hari
	b. Hujan Yang Terbesar	266	210	150	95	mm
	c. Jumlah Hujan	2.296	1.912	3.026	2.433	mm
4	Sta. Ngasinan					
	a. Hari Hujan	125	121	156	94	hari
	b. Hujan Yang Terbesar	656	161	139	122	mm
	c. Jumlah Hujan	3.126	2.904	4.039	2.361	mm

Sumber : Provinsi Jawa Tengah

Tabel 3.7. Lanjutan

NO	Nama Stasiun Hujan	KONDISI (tahun)				SATUAN
		2018	2019	2020	2021	
1	2	3	4	5	6	7
5	Sta. Maron					
	a. Hari Hujan	129	93	123	148	hari
	b. Hujan Yang Terbesar	635	173	130	106	mm
	c. Jumlah Hujan	2.781	2.037	2.723	2.795	mm
6	Sta. Trirejo					
	a. Hari Hujan	131	94	150	142	hari
	b. Hujan Yang Terbesar	605	210	145	113	mm
	c. Jumlah Hujan	2.595	2.176	3.223	2.655	mm
7	Sta. Purworejo					
	a. Hari Hujan	115	80	124	126	hari
	b. Hujan Yang Terbesar	548	170	154	100	mm
	c. Jumlah Hujan	2.273	1.841	2.825	2.348	mm
8	Sta. Cengkawakrejo					
	a. Hari Hujan	114	82	135	137	hari
	b. Hujan Yang Terbesar	577	199	173	169	mm
	c. Jumlah Hujan	2.197	1.759	2.863	2.175	mm
9	Sta. Katerban					
	a. Hari Hujan	127	91	136	136	hari
	b. Hujan Yang Terbesar	955	95	188	204	mm
	c. Jumlah Hujan	5.073	1.524	3.227	2.754	mm
10	Sta. Kaligesing					
	a. Hari Hujan	117	100	158	172	hari
	b. Hujan Yang Terbesar	633	260	185	124	mm
	c. Jumlah Hujan	2.247	2.165	3.136	2.698	mm
11	Sta. Banyuurip					
	a. Hari Hujan	119	85	146	146	hari
	b. Hujan Yang Terbesar	516	235	303	113	mm
	c. Jumlah Hujan	2.555	2.074	3.816	2.690	mm
12	Sta. Purwodadi					
	a. Hari Hujan	95	72	131	111	hari
	b. Hujan Yang Terbesar	511	159	263	187	mm
	c. Jumlah Hujan	2.083	1.640	2.797	2.468	mm
13	Sta. Gunungbutak					
	a. Hari Hujan	129	81	162	150	hari
	b. Hujan Yang Terbesar	322	94	184	191	mm
	c. Jumlah Hujan	2.318	1.382	3.620	3.406	mm
14	Sta. Jogoboyo					
	a. Hari Hujan	106	69	83	98	hari
	b. Hujan Yang Terbesar	382	126	177	151	mm
	c. Jumlah Hujan	1.694	1.436	2.022	2.154	mm
15	Sta. Watujagir					
	a. Hari Hujan	123	140	170		hari
	b. Hujan Yang Terbesar	789	115	122		mm
	c. Jumlah Hujan	3.685	2.986	4.597		mm

Sumber : Provinsi Jawa Tengah

Tabel 3.7. Lanjutan

NO	Nama Stasiun Hujan	KONDISI (tahun)				SATUAN
		2018	2019	2020	2021	
1	2	3	4	5	6	7
16	Sta. Sawangan					
	a. Hari Hujan	128	100	160	175	hari
	b. Hujan Yang Terbesar	544	126	223	100	mm
	c. Jumlah Hujan	2.772	2.168	3.517	3.244	mm
17	Sta. Loning					
	a. Hari Hujan	86	69	99	140	hari
	b. Hujan Yang Terbesar	444	141	144	90	mm
	c. Jumlah Hujan	2.103	1.762	2.733	2.648	mm
18	Sta. Jrakah					
	a. Hari Hujan	104	82	147	143	hari
	b. Hujan Yang Terbesar	522	140	142	142	mm
	c. Jumlah Hujan	2.558	2.544	3.762	3.017	mm
19	Sta. Kutoarjo					
	a. Hari Hujan	110	90	139	134	hari
	b. Hujan Yang Terbesar	438	184	185	120	mm
	c. Jumlah Hujan	1.992	1.671	2.694	2.368	mm
20	Sta. Kedungkamal					
	a. Hari Hujan	88	64	119	116	hari
	b. Hujan Yang Terbesar	512	145	185	312	mm
	c. Jumlah Hujan	2.177	1.549	2.694	2.612	mm
21	Sta. Ngombol					
	a. Hari Hujan	102	70	120	129	hari
	b. Hujan Yang Terbesar	532	158	212	205	mm
	c. Jumlah Hujan	2.268	1.415	2.640	2.888	mm
22	Sta. Bruno					
	a. Hari Hujan	115	104	161	162	hari
	b. Hujan Yang Terbesar	742	153	175	126	mm
	c. Jumlah Hujan	4.630	2.633	4.237	3.798	mm
23	Sta. Rebug					
	a. Hari Hujan	94	87	148	137	hari
	b. Hujan Yang Terbesar	469	150	190	85	mm
	c. Jumlah Hujan	1.648	1.595	3.496	2.437	mm
24	Sta. Sokogelap					
	a. Hari Hujan	96	270	121	99	hari
	b. Hujan Yang Terbesar	404	2.367	260	97	mm
	c. Jumlah Hujan	2.499	19	3.657	3.316	mm
25	Sta. Kalimeneng					
	a. Hari Hujan	78	62	114	118	hari
	b. Hujan Yang Terbesar	399	123	217	95	mm
	c. Jumlah Hujan	1.871	1.759	3.062	2.718	mm
26	Sta. Kedunggupit					
	a. Hari Hujan	109	88	147	152	hari
	b. Hujan Yang Terbesar	472	123	142	120	mm
	c. Jumlah Hujan	2.223	1.962	3.130	2.489	mm

Sumber : Provinsi Jawa Tengah

Tabel 3.7. Lanjutan

NO	Nama Stasiun Hujan	KONDISI (tahun)				SATUAN
		2018	2019	2020	2021	
1	2	3	4	5	6	7
27	Sta. Pituruh					
	a. Hari Hujan	108	91	140	147	hari
	b. Hujan Yang Terbesar	583	137	159	99	mm
	c. Jumlah Hujan	2.270	1.880	2.694	2.723	mm
28	Sta. Pekatingan					
	a. Hari Hujan	109	83	141	139	hari
	b. Hujan Yang Terbesar	540	145	142	104	mm
	c. Jumlah Hujan	2.097	1.713	2.157	2.441	mm
29	Sta. Wareng					
	a. Hari Hujan	105	66	119	126	hari
	b. Hujan Yang Terbesar	448	176	142	137	mm
	c. Jumlah Hujan	2.272	1.380	2.644	2.404	mm

Sumber : Provinsi Jawa Tengah

Tabel 3.8. (KSCT: minapolitan, agropolitan, pariwisata dan perbatasan)
di Kabupaten Purworejo Tahun 2018-2021

NO	URAIAN	KONDISI (tahun)				SATUAN
		2018	2019	2020	2021	
1	2	3	4	5	6	7
1	Peningkatan kondisi kapasitas/kapasitas jalan/jembatan poros desa	1,390	3,140	3,140	3,594	persen
	a. Panjang jalan/jembatan poros desa yang ditingkatkan kondisi/kapasitasnya	17,882	40,381	40,381	45,640	km
	b. Panjang jalan/jembatan poros desa (km)	1.286,010	1.286,010	1.286,010	1.286.010	km
2	PJU	23,129	23,611	23,887	25,300	persen
	a. Jumlah PJU di kawasan strategis cepat tumbuh	2.015	2.057	2.081	2.204	unit
	b. Jumlah PJU yang direncanakan di kawasan strategis cepat tumbuh	8.712	8.712	8.712	8.712	unit

Sumber : Provinsi Jawa Tengah

URUSAN PERUMAHAN RAKYAT DAN KAWASAN PERMUKIMAN

Foto by. Dinkominfostasandi Kab. Purworejo

Tabel 4.1. Data Permukiman berdasarkan SUSENAS
Kabupaten Purworejo 2018-2021

NO	JENIS PELAYANAN	Tahun				SATUAN
		2018	2019	2020	2021	
1	2	3	4	5	6	7
1	Persentase Rumah Tangga menurut Fasilitas Tempat Buang Air Besar					
	a. Fasilitas Tempat Buang Air Besar					
	1). Sendiri	82,97	86,26	88,07	87,65	persen
	2). Bersama	7,62	7,92	9,62	6,11	persen
	3). MCK Komunal/ Umum	0,45	1,01	0,37	0,98	persen
	4). Tidak digunakan	0,54	0,2	0	0	persen
	5). Tidak Ada	8,42	4,6	1,94	5,26	persen
2.	Persentase Rumah Tangga menurut Jarak Sumber Air Minum ke Tempat Penampungan Limbah					
	a. < 10 meter	25,86	33,74	21,35	11,58	persen
	b. >= 10 meter	74,14	64,56	78,1	88,42	persen
	c. Tidak Tentu	0,00	1,70	0,55	0	persen
3.	Persentase Rumah Tangga menurut Sumber Air Minum					
	a. Air Kemasan Bermerk	4,41	3,67	9,56	8,23	persen
	b. Air Isi Ulang	4,95	3,08	-	-	persen
	c. Leding	6,94	6,63	8,75	7,62	persen
	d. Sumur Bor/Pompa	20,20	21,03	24,11	20,54	persen
	e. Sumur Terlindung	40,43	44,60	39,42	35,59	persen
	f. Sumur Tak Terlindung	4,55	3,08	4,57	1,52	persen
	g. Mata Air Terlindung	11,48	12,08	13,11	26,5	persen
	h. Mata Air Tak Terlindung	7,03	5,40	-		persen
	i. Air Sungai	0,00	0,43	0,48	-	persen
	j. Air Hujan	0,00	0,00	0,00	0,00	persen
	k. Lainnya	0,00	0,00	0,00	0,00	persen
4.	Persentase Rumah Tangga menurut Luas Lantai Bangunan Tempat Tinggal					
	a. <20	0,94	0,46	0,77	0,52	persen
	b. 20-49	14,94	11,65	18,48	13,61	persen
	c. 50-99	58,39	62,13	58,88	62,51	persen
	d. 100-149	18,92	18,99	15,79	17,83	persen
	e. 150+	6,81	6,76	6,08	5,53	persen
5.	Persentase Rumah Tangga menurut Status Kepemilikan Tempat Bangunan Tempat Tinggal yang Ditempati					
	a. Milik Sendiri	84,16	84,57	87,17	89,13	persen
	b. Kontrakan/Sewa	3,46	2,79	2,68	1,66	persen
	c. Beban Sewa	11,55	12,04	10,15	9,04	persen
	d. Dinas	0,06	0,19	0	0,17	persen
	e. Lainnya	0,77	0,41	10,15	0	persen

Sumber : Badan Pusat Statistik Provinsi Jawa Tengah

Tabel 4.2. Data Jumlah Penerima Program PAMSIMAS, SPAM dan SLBM
Kabupaten Purworejo , Tahun 2018-2021

NO	URAIAN	KONDISI (tahun)				SATUAN
		2018	2019	2020	2021	
1	2	3	4	5	6	7
1	PAMSIMAS (Penyediaan air minum dan sanitasi berbasis masyarakat)					
	a. Jumlah penerima program Pamsimas berdasarkan sumber Dana (desa)					
	1). APBN Pusat	19	25	43	60	desa
	2). APBD Kabupaten	10	15	4	4	desa
2	SPAM (Sistem Penyediaan Air Minum)					
	a. Jumlah penerima program SPAM dari sumber Dana (desa)					
	1). APBN Pusat	10	7	0	16	desa
3	SLBM (Sanitasi Lingkungan Berbasis Masyarakat)					
	a. Jumlah penerima program SLBM sumber dana (pokmas)					
	1). APBN Pusat	6	10	0	10	pokmas

Sumber Dinas Perumahan Rakyat, Kawasan Permukiman dan Pertanahan
Kabupaten Purworejo

Tabel 4.3. Data Pembangunan Rumah Tidak Layak Huni,
Rumah Hunian, dan Tarif Sewa Kamar
Kabupaten Purworejo, Tahun 2018-2021

NO	URAIAN	KONDISI (tahun)				SATUAN
		2018	2019	2020	2021	
1	2	3	4	5	6	7
1	Pembangunan perumahan RTLH (Rumah Tidak Layak Huni)					
	a. Jumlah penerima Pembangunan Perumahan berdasarkan sumber dana					
	1). APBN Pusat	1149	1260	1.382	107	unit
	2). APBD Provinsi	1.389	1.392	282	489	unit
	3). APBD Kabupaten	929	752	-	11	unit
	b. Jumlah rumah yang diperbaiki dari dana Pemerintah	3.535	922	1.664	607	unit
	c. Prosentase rumah yang direhab dengan kebutuhan	98,55	100,00	100,00	99,5%	persen
2	Bangunan Rumah Hunian RUSUNAWA (Rumah Susun Sederhana Sistem Sewa) Bayem Kutoarjo					
	a. Bantuan dari APBN Pusat					
	1). Kapasitas Hunian	94	94	94	94	kk
	2). Terisi/Dihuni	86	49	52	60	kk
3	Tarif sewa kamar perbulan satu kepala keluarga					
	a. Lantai I khusus Difabel	75.000	75.000	75.000	75.000	rupiah
	b. Lantai II	175.000	175.000	175.000	175.000	rupiah
	c. Lantai III	150.000	150.000	150.000	150.000	rupiah
	d. Lantai IV	125.000	125.000	125.000	125.000	rupiah
	e. Lantai V	100.000	100.000	100.000	100.000	rupiah

Sumber Dinas Perumahan Rakyat, Kawasan Permukiman dan Pertanahan
Kabupaten Purworejo

Tabel 4.4. Data Pembangunan Jalan dan Kota Tanpa Kumuh (KOTAKU) berdasarkan Sumber Dana Kabupaten Purworejo, Tahun 2018-2021

NO	PEMBANGUNAN	JUMLAH (tahun)				SATUAN
		2018	2019	2020	2021	
1	2	3	4	5	6	7
1	Pembangunan Jalan Kelurahan/Lingkungan					
	a. Jumlah penerima berdasarkan sumber Dana					
	1). APBN Pusat	-	-	0	0	desa
	2). APBD Provinsi	-	-	0	0	kelurahan
	3). APBD Kabupaten	25	11	0	0	kelurahan
2	Pembangunan KOTAKU (Kota Tanpa Kumuh)					
	a. Jumlah penerima berdasarkan sumber Dana					
	1). APBN Pusat	4	0	0	2	kelurahan
	2). APBD Provinsi	-	-	0	0	kelurahan
	3). APBD Kabupaten	-	0	0	2	kelurahan

Sumber Dinas Perumahan Rakyat, Kawasan Permukiman dan Pertanahan Kabupaten Purworejo

URUSAN KETENTRAMAN, KETERTIBAN DAN PERLINDUNGAN MASYARAKAT

Foto by. Dinkominfostasandi Kab. Purworejo

Tabel 5.1. Data Korban Manusia Akibat Bencana
Kabupaten Purworejo, Tahun 2018-2021

NO	KORBAN BENCANA	JUMLAH KORBAN				SATUAN
		2018	2019	2020	2021	
1	2	3	4	5	6	7
1	Meninggal Dunia					
	a. Tanah Longsor	0	0	0	0	orang
	b. Gempa bumi	0	0	0	0	orang
	c. Banjir	0	0	0	0	orang
	d. Angin Ribut	0	0	0	0	orang
	e. Kebakaran	0	1	0	0	orang
	f. Lain-lain	7	8	3	2	orang
2	Luka Berat					
	a. Tanah Longsor	0	0	1	0	orang
	b. Gempa bumi	0	0	0	0	orang
	c. Banjir	0	0	0	0	orang
	d. Angin Ribut	0	0	0	0	orang
	e. Kebakaran	0	0	0	0	orang
	f. Lain-lain	0	0	0	0	orang
3	Luka Ringan					
	a. Tanah Longsor	0	1	0	0	orang
	b. Gempa bumi	0	0	0	0	orang
	c. Banjir	0	0	0	0	orang
	d. Angin Ribut	0	3	0	3	orang
	e. Kebakaran	0	0	0	0	orang
	f. Lain-lain	1	0	8	4	orang
4	Pengungsi					
	a. Tanah Longsor	19	19	14	57	orang
	b. Gempa bumi	8	0	0	0	orang
	c. Banjir	167	51	25	232	orang
	d. Angin Ribut	0	2	7	13	orang
	e. Kebakaran	0	0	0	0	orang
	f. Lain-lain	3	0	0	0	orang

Sumber : Badan Penanggulangan Bencana Daerah Kab. Purworejo

Tabel 5.2. Data Bencana menurut Kategori
Kabupaten Purworejo, Tahun 2018-2021

NO	JENIS BENCANA	TITIK KEJADIAN				SATUAN
		2018	2019	2020	2021	
1	2	3	4	5	6	7
1	BERAT					
	a. Tanah Longsor	3	7	2	6	kejadian
	b. Gempa bumi	0	0	0	0	kejadian
	c. Banjir	0	0	0	0	kejadian
	d. Angin Ribut	4	2	5	5	kejadian
	e. Kebakaran	0	2	0	0	kejadian
	f. Lain-lain	1	0	0	0	kejadian
2	SEDANG					
	a. Tanah Longsor	8	11	2	10	kejadian
	b. Gempa bumi	0	0	0	0	kejadian
	c. Banjir	0	1	0	0	kejadian
	d. Angin Ribut	0	15	2	2	kejadian
	e. Kebakaran	1	1	0	0	kejadian
	f. Lain-lain	0	0	0	0	kejadian
3	RINGAN					
	a. Tanah Longsor	81	31	65	63	kejadian
	b. Gempa bumi	0	0	0	0	kejadian
	c. Banjir	2	45	62	9	kejadian
	d. Angin Ribut	37	55	61	71	kejadian
	e. Kebakaran	1	8	4	0	kejadian
	f. Lain-lain	3	0	5	7	kejadian

Sumber : Badan Penanggulangan Bencana Daerah Kab. Purworejo

Tabel 5.3. Data Bencana Tanah Longsor
Kabupaten Purworejo, Tahun 2018-2021

NO	URAIAN	KONDISI				SATUAN
		2018	2019	2020	2021	
1	2	3	4	5	6	7
1	Tempat Kejadian Terdampak					
	a. Kecamatan	10	10	9	10	kecamatan
	b. Desa	31	62	56	49	desa
	c. Titik	58	163	69	96	titik
2	Taksiran Nilai Kerusakan	1.033.500.000	727.000.000	1.366.000.000	1.085.000.000	rupiah
3	Taksiran Nilai Kerugian	-	-	-	-	rupiah
4	Jumlah jiwa terdampak	272	20	15	57	jiwa
5	Total Jumlah Kejadian	58	59	139	99	kejadian

Sumber : Badan Penanggulangan Bencana Daerah Kab. Purworejo

Tabel 5.4. Data Bencana Banjir
Kabupaten Purworejo, Tahun 2018-2021

NO	URAIAN	KONDISI				SATUAN
		2018	2019	2020	2021	
1	2	3	4	5	6	7
1	Tempat Kejadian Terdampak					
	a. Kecamatan	2	8	9	5	kecamatan
	b. Desa	2	114	71	12	desa
	c. Titik	2	146	62	9	titik
2	Taksiran Nilai Kerusakan	-	54.500.000	-	100.000.000	rupiah
3	Taksiran Nilai Kerugian	-	-	-	-	rupiah
4	Jumlah jiwa terdampak	17	51	75	232	jiwa
5	Total Jumlah Kejadian	2	146	83	13	kejadian

Sumber : Badan Penanggulangan Bencana Daerah Kab. Purworejo

Tabel 5.5. Data Bencana Angin
Kabupaten Purworejo, Tahun 2018-2021

NO	URAIAN	KONDISI				SATUAN
		2018	2019	2020	2021	
1	2	3	4	5	6	7
1	Tempat Kejadian Terdampak					
	a. Kecamatan	13	15	15	15	kecamatan
	b. Desa	35	46	54	42	desa
	c. Titik	24	52	68	67	titik
2	Taksiran Nilai Kerusakan	128.300.000	296.500	76.000.000	292.000.000	rupiah
3	Taksiran Nilai Kerugian	-	-	-	-	rupiah
4	Jumlah jiwa terdampak	34	5	7	3	jiwa
5	Total Jumlah Kejadian	24	52	78	42	kejadian

Sumber : Badan Penanggulangan Bencana Daerah Kab. Purworejo

Tabel 5.6. Data Bencana Kebakaran
Kabupaten Purworejo, Tahun 2018-2021

NO	URAIAN	KONDISI				SATUAN
		2018	2019	2020	2021	
1	2	3	4	5	6	7
1	Tempat Kejadian Terdampak					
	a. Kecamatan	2	9	9	0	kecamatan
	b. Desa	2	13	4	0	desa
	c. Titik	2	17	4	0	titik
2	Taksiran Nilai Kerusakan	-	320.000.000	-	-	rupiah
3	Taksiran Nilai Kerugian	-	-	-	-	rupiah
4	Jumlah jiwa terdampak	-	3	-	-	jiwa
5	Total Jumlah Kejadian	2	17	4	0	kejadian

Sumber : Badan Penanggulangan Bencana Daerah Kab. Purworejo

Tabel 5.7. Data Bencana Lain-Lain (Kecelakaan air, Kecelakaan laut dll)
Kabupaten Purworejo, Tahun 2018-2021

NO	URAIAN	KONDISI				SATUAN
		2018	2019	2020	2021	
1	2	3	4	5	6	7
1	Tempat Kejadian Terdampak					
	a. Kecamatan	9	6	9	4	kecamatan
	b. Desa	17	11	16	5	desa
	c. Titik	16	11	5	9	titik
2	Taksiran Nilai Kerusakan	285.000.000	-	25.000.000	-	rupiah
3	Taksiran Nilai Kerugian	-	0	-	-	rupiah
4	Jumlah jiwa terdampak	247	8	11	6	jiwa
5	Total Jumlah Kejadian	16	11	16	5	kejadian

Sumber : Badan Penanggulangan Bencana Daerah Kab. Purworejo

Tabel 5.8. Data kejadian Bencana
Kabupaten Purworejo, Tahun 2018-2021

NO	URAIAN	KONDISI (tahun)				SATUAN
		2018	2019	2020	2021	
1	2	3	4	5	6	7
1	Total desa terdampak	111	246	178	108	desa
2	Total Titik Kejadian	145	389	208	181	titik
3	Total Jenis Bencana	7	7	7	7	bencana

Sumber : Badan Penanggulangan Bencana Daerah Kab. Purworejo

Tabel 5.9. Data Relawan
Kabupaten Purworejo, Tahun 2018-2021

NO	URAIAN	JUMLAH SDM				SATUAN
		2018	2019	2020	2021	
1	2	3	4	5	6	7
1	SAR KABUPATEN PURWOREJO	43	43	43	43	orang
2	TAGANA (Taruna Tangguh Bencana)	32	32	32	32	orang
3	RAPI PURWOREJO	50	50	50	50	orang
4	PADAM SWAKARSA	21	21	21	21	orang
5	ORARI PURWOREJO	35	35	35	35	orang
6	BANSER PURWOREJO	300	300	300	300	orang
7	SENKOM MITRA POLISI PURWOREJO	33	33	33	33	orang
8	KELOMPOK NELAYAN	55	55	55	55	orang
9	KARANG TARUNA	32	66	66	66	orang
10	PURWOREJO MANDIRI BERSATU	35	35	35	35	orang
11	RELAWAN Ippnu	22	22	22	22	orang
12	UBALOKA	50	50	50	50	orang
13	LSM LPB MUHAMMADIYAH	14	14	14	14	orang
14	PMI	10	10	10	10	orang
15	UMP	14	14	14	14	orang
16	RELAWAN DESTANA (35 DESA)	1.050	1.680	1.680	1.680	orang
17	PACTO	20	20	20	20	orang
18	PAGUYUBAN LIMNAS BANYUURIP	35	35	35	35	orang

Sumber : Badan Penanggulangan Bencana Daerah Kab. Purworejo

Tabel 5.10. Data Peralatan Penanggulangan Bencana
Kabupaten Purworejo, Tahun 2018-2021

NO	URAIAN	JUMLAH PERALATAN				SATUAN
		2018	2019	2020	2021	
1	2	3	4	5	6	7
1	Alat Transportasi					
	a. Mobil Tangki Air	2	2	2	2	unit
	b. Mobil Evakuasi	1	1	1	1	unit
	c. Mobil Operasional	1	1	1	1	unit

Sumber : Badan Penanggulangan Bencana Daerah Kab. Purworejo

Tabel 5.10. Lanjutan

NO	URAIAN	JUMLAH PERALATAN				SATUAN
		2018	2019	2020	2021	
1	2	3	4	5	6	7
	d. Mobil *Rescue*	1	1	1	1	unit
	e. Motor Operasional	14	14	14	14	unit
	f. Motor Trail	4	4	4	4	unit
	g. Mobil Pick Up	1	1	1	1	unit
2	Alat Komunikasi					
	a. HT (*Handy Talky*)	32	31	33	33	unit
	b. Radio RIG	2	1	3	3	unit
	c. GPS (*Global Positioning System*)	0	0	0	0	unit
	d. Telpon Internet Satelit	1	1	1	1	unit
	e. Alat Deteksi Dini dan Peringatan Dini	14	19	19	19	unit
	f. SSB (*Single Side Band*)	2	2	2	2	unit
	g. Megaphone	1	1	1	1	unit
	h. Repiter/Antena	1	1	1	1	unit
	i. Camera Digital	2	2	2	2	unit
	j. Handycam	1	1	1	1	unit
3	Alat Pencarian Penyelamatan dan Evakuasi					
	a. Alat Pemotong Baja	0	0	0	0	unit
	b. Rompi Pelampung	0	0	0	0	unit
	c. Perahu Karet 8 Orang	1	1	1	1	unit
	d. Perahu Lipat	0	0	0	0	unit
	e. Perahu Evakuasi	2	6	6	6	unit
	f. Mesin Perahu 40 PK	1	1	1	1	unit
	g. Mesin Perahu 12 PK	0	0	0	0	unit
	h. Mesin Perahu 9,8 PK	2	2	2	2	unit
	i. Peralatan Selam	0	2	2	2	unit
	j. Chain Saw	9	9	9	13	unit
	k. Helm Perahu	0	0	0	0	unit
4	Alat Pemenuhan Kebutuhan Dasar					
	a. Tenda Posko	1	1	1	1	set
	b. Tenda Keluarga	12	12	12	12	unit
	c. Velbed	25	24	24	24	unit
	d. Tenda Pengungsi	3	3	3	3	unit
5	Alat Berat					
	a. Back Hoe	2	2	2	2	unit
6	Alat Penerangan dan Kelistrikan					
	a. Lampu Sorot Halogen	0	0	0	0	unit
	b. Genset 5 KVA	1	1	1	1	unit
	c. Genset 10 KVA	0	0	0	0	unit
7	Alat Pendukung					
	a. Pompa Air	3	3	3	3	unit

Sumber : Badan Penanggulangan Bencana Daerah Kab. Purworejo

Tabel 5.11. Data Bangunan Melanggar di Sempadan Jalan
dan Sempadan Sungai
Kabupaten Purworejo, Tahun 2018-2021

NO	JENIS BANGUNAN	JUMLAH BANGUNAN (tahun)				SATUAN
		2018	2019	2020	2021	
1	2	3	4	5	6	7
1	Bangunan di sempadan Jalan					
	a. Permanen	15	20	11	29	bangunan
	b. Tidak Permanen	35	35	-	0	bangunan
2	Bangunan di sempadan Sungai					
	a. Permanen	143	20	1	70	bangunan
	b. Tidak Permanen	280	280	-	-	bangunan

Sumber : Satuan Polisi Pamong Praja dan Pemadam Kebakaran
Kabupaten Purworejo

Tabel 5.12. Data Kasus Pelanggaran Perda
Kabupaten Purworejo, Tahun 2018-2021

NO	KASUS PELANGGARAN PERDA	JUMLAH KASUS (tahun)				SATUAN
		2018	2019	2020	2021	
1	2	3	4	5	6	7
1	Penanggulangan Pelacuran	31	5	23	12	kasus
2	Izin Usaha Perdagangan	100	1	6	0	kasus
3	Pendaftaran Perusahaan	68	1	-	0	kasus
4	Larangan Minuman Keras dan Minuman Beralkohol	46	37	39	81	kasus
5	Izin Pemakaian Tanah Pengairan	5	2	1	0	kasus
6	Izin Penggilingan Padi, Huller, dan Penyosohan Beras Perubahan Atas Juklak Perda No. 15 Tahun 2007	84	23	1	77	kasus
7	Pengaturan Tempat dan Usaha Serta Pembinaan Pedagang Kaki Lima Juklak Perda Kab. Purworejo No. 4 Tahun 2008	184	228	232	549	kasus
8	Irigasi	304	304	-	0	kasus
9	Izin Usaha Kepariwisataan	7	1	9	29	kasus
10	Pajak Reklame	543	17	185	2	kasus
11	Tata Cara Pelayanan & Penerbitan Izin Penyelenggaraan Reklame	671	237	3040	2.235	kasus
12	Pajak Restoran	35	49	5	7	kasus
13	Retribusi Pengawasan dan Pengendalian Menara Telekomunikasi	11	50	9	3	kasus
14	Zona Penempatan Menara Telekomunikasi di Kab. Purworejo	1	-	0	3	kasus
15	Retribusi Izin Mendirikan Bangunan	53	118	0	20	kasus
16	Retribusi Pelayanan Parkir di Tepi Jalan	24	8	4	50	kasus
17	Pengelolaan Pertambangan Mineral	7	11	-	0	kasus
18	Rencana Tata Ruang Wilayah Kabupaten Purworejo 2011-2031	2	-	-	0	kasus

Sumber : Satuan Polisi Pamong Praja dan Pemadam Kebakaran Kabupaten Purworejo

Tabel 5.12. Lanjutan

NO	KASUS PELANGGARAN PERDA	JUMLAH KASUS (tahun)				SATUAN
		2018	2019	2020	2021	
1	2	3	4	5	6	7
19	Perburuan Burung, Ikan, dan Satwa Liar Lainnya	26	2	1	4	kasus
20	Garis Sempadan	89	20	12	29	kasus
21	Izin Mendirikan Bangunan	27	589	137	20	kasus
22	Izin Gangguan	80	0	0	0	kasus
23	Pedoman Perizinan Usaha Warung Internet dan Game Net di Kab. Purworejo	20	0	0	0	kasus
24	Perlindungan & Pemberdayaan Pasar Tradisional, Penataan dan Pengendalian Pasar Modern	45	17	8	10	kasus
25	Penyelenggaraan Ketertiban, Kebersihan dan Keindahan	97	4.655	234	120	kasus
26	Kabupaten Purworejo Layak Anak	5	0	0	0	kasus

Sumber : Satuan Polisi Pamong Praja dan Pemadam Kebakaran Kabupaten Purworejo

Tabel 5.13. Data Kejadian dan Konflik Kabupaten Purworejo, Tahun 2018-2021

NO	URAIAN	KONDISI (tahun)				SATUAN
		2018	2019	2020	2021	
1	2	3	4	5	6	7
1	KEJADIAN TAWURAN ANTAR WARGA					
	a. Pihak yang terlibat	-	-	-	-	orang
	b. Jumlah Korban	-	-	-	-	orang
	c. Kerugian	-	-	-	-	rupiah
2	DATA KEJADIAN TINDAK PIDANA KRIMINAL					
	a. Meninggal Dunia	-	-	-	-	orang
	b. Luka-luka	-	-	-	-	orang
	c. Kerugian	-	-	-	-	rupiah
3	KEJADIAN TAWURAN ANTAR WARGA					
	a. Pihak yang terlibat	-	-	-	-	orang
	b. Meninggal Dunia	-	-	-	-	orang
	c. Luka-luka	-	-	-	-	orang
4	DATA KEJADIAN UNJUK RASA					
	a. Jumlah Unjuk Rasa	6	2	5	4	unjuk rasa
5	DATA KEJAHATAN DI BIDANG EKONOMI					
	a. Jumlah Kerugian	-	-	-	-	rupiah
	b. Jumlah Korban	-	-	-	-	orang
6	DATA KEJAHATAN DI BIDANG EKONOMI					
	a. Jumlah Kerugian	-	-	-	-	rupiah
	b. Jumlah Korban	-	-	-	-	orang
7	DATA PEMILIHAN KEPALA DESA					
	a. Jumlah Peserta PILKADES	343	344	-	41	desa
	b. Jumlah Konflik yang Terjadi	0	0	0	0	konflik

Sumber : Satuan Polisi Pamong Praja dan Pemadam Kebakaran Kabupaten Purworejo

Tabel 5.14. Data Kekuatan Linmas
Kabupaten Purworejo, Tahun 2018-2021

NO	URAIAN	KONDISI (tahun)				SATUAN
		2018	2019	2020	2021	
1	2	3	4	5	6	7
1	Jumlah Anggota Linmas					
	a. Laki-laki	5.853	5.767	5.461	5.490	orang
	b. Perempuan	3	3	24	5	orang
2	Jenis Anggota Linmas					
	a. Linmas Inti Kecamatan	480	480	480	480	orang
	b. Linmas Biasa	5.686	5.290	5.005	5.015	orang
	c. Linmas Pemula	0	0	0	0	orang
3	Linmas Yang Sudah Mengikuti Pelatihan/Simulasi					
	a. Pelatihan Tingkat Kabupaten	-	480	80	0	orang
	b. Pelatihan Tingkat Provinsi	-	4	80	0	orang
4	Kekuatan Kader Siaga Trantib					
	a. Kader Siaga Trantib (KST)	-	-	-	-	orang

Sumber : Satuan Polisi Pamong Praja dan Pemadam Kebakaran
Kabupaten Purworejo

Tabel 5.15. Data Lokasi Pelaksanaan Penegakan Perda
Kabupaten Purworejo, Tahun 2018-2021

NO	LOKASI PENEGAKAN PERDA	KOMDISI (tahun)				SATUAN
		2018	2019	2020	2021	
1	2	3	4	5	6	7
1	SEBARAN PSK					
	a. Tempat	-	1	10	2	lokasi
	b. Orang	-	-		12	orang
2	LOKASI / TEMPAT HIBURAN					
	a. Berijin	-	-	-	-	tempat
	b. Tidak Berijin	-	8	10	10	tempat
3	TEMPAT / LOKASI SEBARAN PENJUALAN MIRAS					
	a. Pabrikan	-	-	-	-	tempat
	b. Tradisional	-	-	-	-	tempat
4	DATA TEMPAT / LOKASI SEBARAN PGOT DAN ANAK JALANAN					
	a. PGOT					
	1). Anak Jalanan	175	62	25	12	tempat
	2). Pengemis	225	35	40	13	tempat
	b. Asongan	27	27	5	16	tempat
5	TEMPAT / LOKASI SEBARAN PGOT DAN ANAK JALANAN					
	a. PGOT					orang
	1). Anak Jalanan	-	35	25	12	orang
	2). Pengemis	-	19	40	13	orang
	b. Asongan	-	64	5	16	orang

Sumber : Satuan Polisi Pamong Praja dan Pemadam Kebakaran
Kabupaten Purworejo

Tabel 5.16. Data Bencana Kebakaran Perumahan
Kabupaten Purworejo, Tahun 2018-2021

NO	URAIAN	KONDISI (tahun)				SATUAN
		2018	2019	2020	2021	
1	2	3	4	5	6	7
1	Korban Manusia					
	a. Meninggal Dunia	-	2	0	-	orang
	b. Luka Berat	-	-	0	-	orang
	c. Luka Ringan	-	-	0	-	orang
2	Kerugian	2.228.000.000	2.027.500.000	2.065.500.000	364.000.000	rupiah
3	Jumlah Lokasi Kebakaran	29	51	26	36	lokasi

Sumber : Satuan Polisi Pamong Praja dan Pemadam Kebakaran Kabupaten Purworejo

Tabel 5.17. Data Partai Politik, Organisasi Masyarakat/ Lembaga Swadaya Masyarakat, dan Layanan Kesatuan Bangsa dan Politik Kabupaten Purworejo, Tahun 2018-2021

NO	URAIAN	KONDISI (tahun)				SATUAN
		2018	2019	2020	2021	
1	2	3	4	5	6	7
1	Partai Politik					partai
	a. Jumlah Partai Politik Di DPRD	10	10	10	10	parpol
2	Partai Politik Baru					partai
	a. Jumlah Partai Politik Baru	4	1	1	1	parpol
	b. Jumlah Parpol yang ada di Kab. Purworejo	16	17	18	18	parpol
3	Daftar Organisasi Kemasyarakatan / LSM					
	a. Jumlah Organisasi	211	219	226	232	organisasi
4	Forum Komunikasi yang dibentuk Kantor Kesatuan Bangsa dan Politik	3	3	3	3	forum
5	Data Orang Asing yang ada di Purworejo	36	36	24	24	orang
6	Data Bantuan Keuangan Partai Politik	1.032.356.800	1.059.516.100	1.097.972.932	1.097.972.932	rupiah
7	Data Konflik Sosial yang Terjadi	4	3	2	1	Kejadian

Sumber : Badan Kesatuan Bangsa dan Politik Kabupaten Purworejo

URUSAN SOSIAL

GRAFIK TINGKAT KELUARGA SEJAHTERA

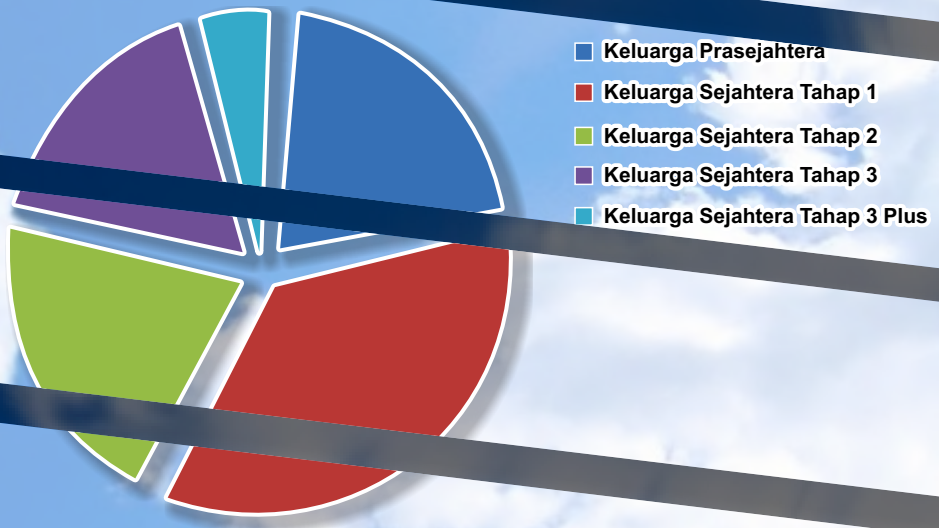

Foto by. Dinkominfostasandi Kab. Purworejo

Tabel 6.1. Data Keluarga menurut Tingkat Kesejahteraan
Kabupaten Purworejo, Tahun 2018-2021

NO	JENIS KELUARGA	JUMLAH KELUARGA (kk)				SATUAN
		2018	2019	2020	2021	
1	2	3	4	5	6	7
1	Keluarga Prasejahtera	45.228	48.485	-	-	kk
2	Keluarga Sejahtera Tahap 1	82.121	93.495	-	-	kk
3	Keluarga Sejahtera Tahap 2	51.630	52.015	-	-	kk
4	Keluarga Sejahtera Tahap 3	40.957	41.632	-	-	kk
5	Keluarga Sejahtera Tahap 3 Plus	8.191	8.279	-	-	kk

Sumber : Dinas Sosial, Pengendalian Penduduk dan Keluarga Berencana Kabupaten Purworejo

Tabel 6.2. Banyaknya Pekerja Sosial Masyarakat Dirinci Per Kecamatan
Kabupaten Purworejo, Tahun 2018-2021

NO	KECAMATAN	JUMLAH PEKERJA SOSIAL MASYARAKAT (pekerja)				SATUAN
		2018	2019	2020	2021	
1	2	3	4	5	6	7
1	Kecamatan Purworejo	142	135	160	169	pekerja
2	Kecamatan Banyuurip	48	46	36	36	pekerja
3	Kecamatan Bayan	8	8	31	172	pekerja
4	Kecamatan Kaligesing	5	5	28	28	pekerja
5	Kecamatan Kutoarjo	68	66	187	187	pekerja
6	Kecamatan Grabag	-	15	35	65	pekerja
7	Kecamatan Butuh	13	13	41	41	pekerja
8	Kecamatan Pituruh	23	21	49	49	pekerja
9	Kecamatan Bruno	57	56	18	42	pekerja
10	Kecamatan Kemiri	36	35	40	40	pekerja
11	Kecamatan Gebang	31	30	25	25	pekerja
12	Kecamatan Bener	25	25	28	30	pekerja
13	Kecamatan Loano	35	33	21	22	pekerja
14	Kecamatan Purwodadi	42	40	40	40	pekerja
15	Kecamatan Ngombol	31	31	57	57	pekerja
16	Kecamatan Bagelen	48	45	47	17	pekerja

Sumber : Dinas Sosial, Pengendalian Penduduk dan Keluarga Berencana Kabupaten Purworejo

Tabel 6.3. Data Potensi Sumber Kesejahteraan Sosial (PSKS)
Kabupaten Purworejo, Tahun 2018-2021

NO	URAIAN	KONDISI (tahun)				SATUAN
		2018	2019	2020	2021	
1	2	3	4	5	6	7
1	Karang Taruna	494	494	494	494	kelompok
2	Tenaga Kesejahteraan Sosial Masyarakat	743	604	741	246	kelompok
3	Organisasi Sosial	30	30	30	30	organisasi
4	Lembaga Swadaya Masyarakat	-	-	-	-	lembaga

Sumber : Dinas Sosial, Pengendalian Penduduk dan Keluarga Berencana Kabupaten Purworejo

Tabel 6.4. Data Karang Taruna Dirinci Menurut Klasifikasi
Per Kecamatan Kabupaten Purworejo, Tahun 2018-2021

NO	KLASIFIKASI KARANG TARUNA MENURUT KECAMATAN	KONDISI (tahun)				SATUAN
		2018	2019	2020	2021	
1	2	3	4	5	6	7
1	Kecamatan Purworejo					
	a. Tumbuh	10	10	10	10	kelompok
	b. Berkembang	12	12	12	12	kelompok
	c. Maju	3	3	3	3	kelompok
	d. Percontohan	0	0	0	0	kelompok

Sumber : Dinas Sosial, Pengendalian Penduduk dan Keluarga Berencana Kabupaten Purworejo

Tabel 6.4. Lanjutan

NO	KLASIFIKASI KARANG TARUNA MENURUT KECAMATAN	KONDISI (tahun)				SATUAN
		2018	2019	2020	2021	
1	2	3	4	5	6	7
2	Kercamatan Banyuurip					
	a. Tumbuh	5	4	4	0	kelompok
	b. Berkembang	22	23	23	27	kelompok
	c. Maju	0	0	0	0	kelompok
	d. Percontohan	0	0	0	0	kelompok
3	Kecamatan Bayan					
	a. Tumbuh	16	16	25	25	kelompok
	b. Berkembang	8	8	1	1	kelompok
	c. Maju	2	2	0	0	kelompok
	d. Percontohan	0	0	0	0	kelompok
4	Kecamatan Kaligesing					
	a. Tumbuh	0	0	0	0	kelompok
	b. Berkembang	21	21	21	21	kelompok
	c. Maju	0	0	0	0	kelompok
	d. Percontohan	0	0	0	0	kelompok
5	Kecamatan Kutoarjo					
	a. Tumbuh	14	14	3	3	kelompok
	b. Berkembang	11	11	11	11	kelompok
	c. Maju	2	2	2	2	kelompok
	d. Percontohan	0	0	0	0	kelompok
6	Kecamatan Grabag					
	a. Tumbuh	36	36	36	36	kelompok
	b. Berkembang	0	0	0	0	kelompok
	c. Maju	0	0	0	0	kelompok
	d. Percontohan	0	0	0	0	kelompok
7	Kecamatan Butuh					
	a. Tumbuh	20	20	20	20	kelompok
	b. Berkembang	10	10	24	24	kelompok
	c. Maju	2	2	4	4	kelompok
	d. Percontohan	0	0	1	1	kelompok
8	Kecamatan Pituruh					
	a. Tumbuh	21	21	21	21	kelompok
	b. Berkembang	24	24	24	24	kelompok
	c. Maju	0	0	0	4	kelompok
	d. Percontohan	0	0	0	0	kelompok
9	Kecamatan Bruno					
	a. Tumbuh	16	16	16	17	kelompok
	b. Berkembang	2	2	2	1	kelompok
	c. Maju	0	0	0	0	kelompok
	d. Percontohan	0	0	0	0	kelompok
10	Kecamatan Kemiri					
	a. Tumbuh	35	35	35	34	kelompok
	b. Berkembang	5	5	5	5	kelompok
	c. Maju	0	0	0	0	kelompok
	d. Percontohan	0	0	0	0	kelompok
11	Kecamatan Gebang					
	a. Tumbuh	22	22	25	25	kelompok
	b. Berkembang	11	11	11	11	kelompok
	c. Maju	0	0	0	0	kelompok
	d. Percontohan	0	0	0	0	kelompok
12	Kecamatan Bener					
	a. Tumbuh	20	20	18	22	kelompok
	b. Berkembang	8	8	10	3	kelompok
	c. Maju	0	0		0	kelompok
	d. Percontohan	0	0		0	kelompok

Sumber : Dinas Sosial, Pengendalian Penduduk dan Keluarga Berencana Kabupaten Purworejo

Tabel 6.4. Lanjutan

NO	KLASIFIKASI KARANG TARUNA MENURUT KECAMATAN	KONDISI (tahun)				SATUAN
		2018	2019	2020	2021	
1	2	3	4	5	6	7
13	Kecamatan Loano					
	a. Tumbuh	10	10	17	17	kelompok
	b. Berkembang	6	6	1	1	kelompok
	c. Maju	2	2	1	1	kelompok
	d. Percontohan	0	0	2	2	kelompok
14	Kecamatan Purwodadi					
	a. Tumbuh	32	32	6	6	kelompok
	b. Berkembang	9	9	30	30	kelompok
	c. Maju	3	3	4	4	kelompok
	d. Percontohan	0	0	0	0	kelompok
15	Kecamatan Ngombol					
	a. Tumbuh	34	34	34	40	kelompok
	b. Berkembang	23	23	23	17	kelompok
	c. Maju	0	0	0	0	kelompok
	d. Percontohan	0	0	0	0	kelompok
16	Kecamatan Bagelen					
	a. Tumbuh	12	12	15	14	kelompok
	b. Berkembang	5	5	2	3	kelompok
	c. Maju	0	0	0	0	kelompok
	d. Percontohan	0	0	0	0	kelompok

Sumber : Dinas Sosial, Pengendalian Penduduk dan Keluarga Berencana Kabupaten Purworejo

Tabel 6.5. Data Panti, Pusat Rehabilitasi Narkoba, dan Rumah Singgah Kabupaten Purworejo, Tahun 2018-2021

NO	URAIAN	JUMLAH (tahun)				SATUAN
		2018	2019	2020	2021	
1	2	3	4	5	6	7
1	Panti Sosial Asuhan Anak	5	5	5	5	unit
2	Panti Sosial petirah Anak	0	0	0	0	unit
3	Panti Sosial Bina Remaja	1	1	1	1	unit
4	Panti Sosial Tresna Werda	2	2	2	2	unit
5	Panti Sosial Bina Netra	0	0	0	0	unit
6	Panti Sosial Bina Daksa	0	0	0	0	unit
7	Panti Sosial Bina Grahita	0	0	0	0	unit
8	Panti Sosial Bina Laras	0	0	0	0	unit
9	Panti Sosial Bina Tuna Rungu Wicara	0	0	1	1	unit
10	Panti Sosial Bina Pasca Lara Kronis	0	0	0	0	unit
11	Panti Sosial Marsudi Putra	0	0	0	0	unit
12	Panti Sosial Pamardi Putra	0	0	0	0	unit
13	Panti Sosial Karya Wanita	0	0	0	0	unit
14	Panti Sosial Bina Karya	0	0	0	0	unit
15	Panti Sosial Rehabilitasi	3	3	3	3	unit
16	Pusat Rehabilitasi Narkoba	1	1	1	1	unit
17	Rumah Singgah	1	1	1	1	unit

Sumber : Dinas Sosial, Pengendalian Penduduk dan Keluarga Berencana Kabupaten Purworejo

Tabel 6.6. Data Penyandang Masalah Kesejahteraan Sosial (PMKS)
Kabupaten Purworejo, Tahun 2018-2021

NO	URAIAN	KONDISI (tahun)				SATUAN
		2018	2019	2020	2021	
1	2	3	4	5	6	7
1	Jumlah PMKS					
	a. PMKS yang tertangani	720.740	81.459	4.650	63,436	jiwa
	b. PMKS yang seharusnya menerima bantuan	93.480	115.534	6.572	67.636	jiwa
	c. PMKS yang diberi bantuan	720.740	81.459	4.650	63.436	jiwa
2	Penduduk Penyandang Masalah Sosial					
	a. Penduduk rawan sosial dan sarana					
	1). Anak Jalanan	5	35	0	20	jiwa
	2). Penderita sakit jiwa	531	525	104	856	jiwa
	3). Gepeng	33	25	1	93	jiwa
	4). Jumlah Penderita HIV/AIDS	1	1	5	8	jiwa
	5). Jumlah Pecandu Narkoba	3	3	0	10	jiwa
	6). Sarana Rehabilitasi Sosial	12	10	0	12	unit
	7). Fakir Miskin	54.975	61.973	6.042		jiwa
	8). Bayi Terlantar	1	0	0	279	jiwa
	9). Anak Terlantar	66	54	0	107	jiwa
	10). Lanjut Usia Terlantar	2.623	2.574	0	9	jiwa
	11). Komunitas Adat Terpencil	1	0	0	0	kelompok
	12). Penyandang Tuna Netra	386	386	57	1.843	jiwa
	13). Penyandang Tuna Wicara-Rungu	524	524	59	1.102	jiwa
	14). Penyandang Tuna Daksa	803	803	122	3.026	jiwa
	15). Penyandang Tuna Grahita	583	583	139	1,044	jiwa
	16). Penyandang Cacat	762	762	127	404	jiwa

Sumber : Dinas Sosial, Pengendalian Penduduk dan Keluarga Berencana Kabupaten Purworejo

Tabel 6.7. Data Orang Dewasa Penyandang Cacat Dirinci Per Kecamatan
Kabupaten Purworejo, Tahun 2018-2021

NO	JENIS DISABILITAS PER KECAMATAN	JUMLAH (tahun)				SATUAN
		2018	2019	2020	2021	
1	2	3	4	5	6	7
1	Kecamatan Purworejo					
	a. Tuna netra	79	79	79	88	jiwa
	b. Rungu wicara	124	124	124	143	jiwa
	c. Tuna daksa	108	108	108	196	jiwa
	d. Tuna laras	63	63	63	121	jiwa
	e. Tuna grahita	165	165	165	230	jiwa
	f. Disabilitas ganda	25	25	25	30	jiwa
2	Kecamatan Banyuurip					
	a. Tuna netra	41	41	32	32	jiwa
	b. Rungu wicara	75	75	65	65	jiwa
	c. Tuna daksa	136	136	125	125	jiwa
	d. Tuna laras	72	72	72	70	jiwa
	e. Tuna grahita	95	95	81	81	jiwa
	f. Disabilitas ganda	48	48	3	3	jiwa

Sumber : Dinas Sosial, Pengendalian Penduduk dan Keluarga Berencana Kabupaten Purworejo

Tabel 6.7. Lanjutan

NO	JENIS DISABILITAS PER KECAMATAN	JUMLAH (tahun)				SATUAN
		2018	2019	2020	2021	
1	2	3	4	5	6	7
3	Kecamatan Bayan					
	a. Tuna netra	41	41	56	74	jiwa
	b. Rungu wicara	43	43	53	43	jiwa
	c. Tuna daksa	98	98	117	221	jiwa
	d. Tuna laras	72	72	98	175	jiwa
	e. Tuna grahita	82	82	123	116	jiwa
	f. Disabilitas ganda	18	18	23	13	jiwa
4	Kecamatan Kaligesing					
	a. Tuna netra	5	5	30	30	jiwa
	b. Rungu wicara	6	6	52	52	jiwa
	c. Tuna daksa	44	44	44	44	jiwa
	d. Tuna laras	18	18	20	20	jiwa
	e. Tuna grahita	1	1	3	3	jiwa
	f. Disabilitas ganda	3	3	3	3	jiwa
5	Kecamatan Kutoarjo					
	a. Tuna netra	48	48	51	51	jiwa
	b. Rungu wicara	78	78	114	114	jiwa
	c. Tuna daksa	119	119	137	137	jiwa
	d. Tuna laras	116	116	116	116	jiwa
	e. Tuna grahita	99	99	99	99	jiwa
	f. Disabilitas ganda	35	35	34	34	jiwa
6	Kecamatan Grabag					
	a. Tuna netra	-	6	6	67	jiwa
	b. Rungu wicara	-	5	5	94	jiwa
	c. Tuna daksa	-	1	1	102	jiwa
	d. Tuna laras	-	20	20	75	jiwa
	e. Tuna grahita	-	1	1	103	jiwa
	f. Disabilitas ganda	-	35	35	22	jiwa
7	Kecamatan Butuh					
	a. Tuna netra	38	38	13	13	jiwa
	b. Rungu wicara	29	29	20	20	jiwa
	c. Tuna daksa	99	99	68	68	jiwa
	d. Tuna laras	72	72	16	16	jiwa
	e. Tuna grahita	22	22	14	14	jiwa
	f. Disabilitas ganda	19	19	10	10	jiwa
8	Kecamatan Pituruh					
	a. Tuna netra	23	23	69	29	jiwa
	b. Rungu wicara	14	14	69	44	jiwa
	c. Tuna daksa	29	29	89	114	jiwa
	d. Tuna laras	24	24	2	79	jiwa
	e. Tuna grahita	10	10	36	69	jiwa
	f. Disabilitas ganda	8	8	34	8	jiwa
9	Kecamatan Bruno					
	a. Tuna netra	1	1	19	19	jiwa
	b. Rungu wicara	3	3	56	56	jiwa
	c. Tuna daksa	30	30	106	106	jiwa
	d. Tuna laras	1	1	35	35	jiwa
	e. Tuna grahita	3	3	22	22	jiwa
	f. Disabilitas ganda	1	1	0	0	jiwa
10	Kecamatan Kemiri					
	a. Tuna netra	72	72	61	62	jiwa
	b. Rungu wicara	123	123	85	85	jiwa
	c. Tuna daksa	138	138	150	150	jiwa
	d. Tuna laras	126	126	57	57	jiwa
	e. Tuna grahita	92	92	131	131	jiwa
	f. Disabilitas ganda	6	6	44	44	jiwa

Sumber : Dinas Sosial, Pengendalian Penduduk dan Keluarga Berencana Kabupaten Purworejo

Tabel 6.7. Lanjutan

NO	JENIS DISABILITAS PER KECAMATAN	JUMLAH (tahun)				SATUAN
		2018	2019	2020	2021	
1	2	3	4	5	6	7
11	Kecamatan Gebang					
	a. Tuna netra	2	2	6	6	jiwa
	b. Rungu wicara	5	5	7	7	jiwa
	c. Tuna daksa	6	6	11	11	jiwa
	d. Tuna laras	0	0	8	8	jiwa
	e. Tuna grahita	0	0	12	12	jiwa
	f. Disabilitas ganda	0	0	7	7	jiwa
12	Kecamatan Bener					
	a. Tuna netra	9	9	2	124	jiwa
	b. Rungu wicara	2	2	2	7	jiwa
	c. Tuna daksa	8	8	3	251	jiwa
	d. Tuna laras	22	22	5	10	jiwa
	e. Tuna grahita	0	0	2	2	jiwa
	f. Disabilitas ganda	2	2	2	23	jiwa
13	Kecamatan Loano					
	a. Tuna netra	2	2	21	81	jiwa
	b. Rungu wicara	6	6	15	17	jiwa
	c. Tuna daksa	12	12	130	83	jiwa
	d. Tuna laras	5	5	53	10	jiwa
	e. Tuna grahita	2	2	81	10	jiwa
	f. Disabilitas ganda	0	0	21	5	jiwa
14	Kecamatan Purwodadi					
	a. Tuna netra	38	38	38	40	jiwa
	b. Rungu wicara	61	61	61	37	jiwa
	c. Tuna daksa	44	44	44	118	jiwa
	d. Tuna laras	1	1	1	80	jiwa
	e. Tuna grahita	12	12	12	70	jiwa
	f. Disabilitas ganda	5	5	5	12	jiwa
15	Kecamatan Ngombol					
	a. Tuna netra	4	4	9	9	jiwa
	b. Rungu wicara	9	9	11	11	jiwa
	c. Tuna daksa	11	11	47	47	jiwa
	d. Tuna laras	1	1	8	8	jiwa
	e. Tuna grahita	8	8	42	42	jiwa
	f. Disabilitas ganda	1	1	4	4	jiwa
16	Kecamatan Bagelen					
	a. Tuna netra	40	40	36	35	jiwa
	b. Rungu wicara	26	26	30	30	jiwa
	c. Tuna daksa	23	23	83	75	jiwa
	d. Tuna laras	64	64	80	66	jiwa
	e. Tuna grahita	24	24	45	35	jiwa
	f. Disabilitas ganda	11	11	23	22	jiwa

Sumber : Dinas Sosial, Pengendalian Penduduk dan Keluarga Berencana Kabupaten Purworejo

Tabel 6.8. Data Anak-Anak Penyandang Cacat Dirinci Per Kecamatan Kabupaten Purworejo, Tahun 2018-2021

NO	JENIS DISABILITAS PER KECAMATAN	JUMLAH (tahun)				SATUAN
		2018	2019	2020	2021	
1	2	3	4	5	6	7
1	Kecamatan Purworejo					
	a. Tuna netra	4	4	4	7	jiwa
	b. Rungu wicara	4	4	4	17	jiwa
	c. Tuna daksa	18	18	18	31	jiwa
	d. Tuna laras	1	1	1	5	jiwa
	e. Tuna grahita	6	6	6	34	jiwa
	f. Disabilitas ganda	11	11	11	10	jiwa
2	Kecamatan Banyuurip					
	a. Tuna netra	0	0	10	10	jiwa
	b. Rungu wicara	1	1	18	18	jiwa
	c. Tuna daksa	2	2	9	9	jiwa
	d. Tuna laras	0	0	0	0	jiwa
	e. Tuna grahita	2	2	6	5	jiwa
	f. Disabilitas ganda	24	24	3	3	jiwa
3	Kecamatan Bayan					
	a. Tuna netra	1	1	1	5	jiwa
	b. Rungu wicara	3	3	3	3	jiwa
	c. Tuna daksa	5	5	5	13	jiwa
	d. Tuna laras	13	12	6	2	jiwa
	e. Tuna grahita	0	0	16	35	jiwa
	f. Disabilitas ganda	4	4	23	14	jiwa
4	Kecamatan Kaligesing					
	a. Tuna netra	1	1	1	1	jiwa
	b. Rungu wicara	0	0	5	5	jiwa
	c. Tuna daksa	1	1	6	6	jiwa
	d. Tuna laras	1	1	1	1	jiwa
	e. Tuna grahita	0	0	2	2	jiwa
	f. Disabilitas ganda	1	1	1	1	jiwa
5	Kecamatan Kutoarjo					
	a. Tuna netra	3	3	3	3	jiwa
	b. Rungu wicara	13	12	3	3	jiwa
	c. Tuna daksa	12	12	17	17	jiwa
	d. Tuna laras	0	0	2	2	jiwa
	e. Tuna grahita	7	7	11	11	jiwa
	f. Disabilitas ganda	5	5	5	5	jiwa
6	Kecamatan Grabag					
	a. Tuna netra	0	0	0	0	jiwa
	b. Rungu wicara	3	3	3	5	jiwa
	c. Tuna daksa	5	5	5	4	jiwa
	d. Tuna laras	3	3	3	0	jiwa
	e. Tuna grahita	6	6	6	3	jiwa
	f. Disabilitas ganda	0	0	0	1	jiwa
7	Kecamatan Butuh					
	a. Tuna netra	7	7	6	6	jiwa
	b. Rungu wicara	4	4	4	4	jiwa
	c. Tuna daksa	6	6	6	6	jiwa
	d. Tuna laras	2	2	4	4	jiwa
	e. Tuna grahita	0	0	2	2	jiwa
	f. Disabilitas ganda	3	3	4	4	jiwa
8	Kecamatan Pituruh					
	a. Tuna netra	2	2	2	0	jiwa
	b. Rungu wicara	5	5	5	9	jiwa
	c. Tuna daksa	3	3	3	24	jiwa
	d. Tuna laras	1	1	1	5	jiwa
	e. Tuna grahita	5	5	5	13	jiwa
	f. Disabilitas ganda	2	2	2	4	jiwa

Sumber : Dinas Sosial, Pengendalian Penduduk dan Keluarga Berencana Kabupaten Purworejo

Tabel 6.8. Lanjutan

NO	JENIS DISABILITAS PER KECAMATAN	JUMLAH (tahun)				SATUAN
		2018	2019	2020	2021	
1	2	3	4	5	6	7
9	Kecamatan Bruno					
	a. Tuna netra	0	0	0	0	jiwa
	b. Rungu wicara	3	3	0	0	jiwa
	c. Tuna daksa	36	36	9	9	jiwa
	d. Tuna laras	1	1	2	2	jiwa
	e. Tuna grahita	3	3	0	0	jiwa
	f. Disabilitas ganda	1	1	0	0	jiwa
10	Kecamatan Kemiri					
	a. Tuna netra	13	13	2	2	jiwa
	b. Rungu wicara	3	3	3	3	jiwa
	c. Tuna daksa	12	12	11	11	jiwa
	d. Tuna laras	0	0	0	0	jiwa
	e. Tuna grahita	7	7	4	4	jiwa
	f. Disabilitas ganda	5	5	5	5	jiwa
11	Kecamatan Gebang					
	a. Tuna netra	0	0	2	2	jiwa
	b. Rungu wicara	2	2	2	2	jiwa
	c. Tuna daksa	6	6	3	3	jiwa
	d. Tuna laras	1	1	1	1	jiwa
	e. Tuna grahita	1	1	2	2	jiwa
	f. Disabilitas ganda	2	2	2	2	jiwa
12	Kecamatan Bener					
	a. Tuna netra	0	0	2	7	jiwa
	b. Rungu wicara	0	0	2	7	jiwa
	c. Tuna daksa	4	4	3	8	jiwa
	d. Tuna laras	5	5	5	0	jiwa
	e. Tuna grahita	5	5	2	0	jiwa
	f. Disabilitas ganda	6	6	2	5	jiwa
13	Kecamatan Loano					
	a. Tuna netra	2	2	0	3	jiwa
	b. Rungu wicara	9	9	3	3	jiwa
	c. Tuna daksa	6	6	6	6	jiwa
	d. Tuna laras	5	5	0	10	jiwa
	e. Tuna grahita	10	10	2	10	jiwa
	f. Disabilitas ganda	0	0	5	4	jiwa
14	Kecamatan Purwodadi					
	a. Tuna netra	1	1	2	1	jiwa
	b. Rungu wicara	7	7	3	1	jiwa
	c. Tuna daksa	18	18	11	2	jiwa
	d. Tuna laras	3	3	2		jiwa
	e. Tuna grahita	8	8	12	5	jiwa
	f. Disabilitas ganda	5	5	11		jiwa
15	Kecamatan Ngombol					
	a. Tuna netra	9	9	3	3	jiwa
	b. Rungu wicara	0	0	0	1	jiwa
	c. Tuna daksa	4	4	4	8	jiwa
	d. Tuna laras	0	0	1	1	jiwa
	e. Tuna grahita	21	21	0	0	jiwa
	f. Disabilitas ganda	2	2	0	0	jiwa
16	Kecamatan Bagelen					
	a. Tuna netra	2	2	36	1	jiwa
	b. Rungu wicara	2	2	30	30	jiwa
	c. Tuna daksa	11	11	83	7	jiwa
	d. Tuna laras	2	2	80	66	jiwa
	e. Tuna grahita	7	7	45	35	jiwa
	f. Disabilitas ganda	1	1	23	22	jiwa

Sumber : Dinas Sosial, Pengendalian Penduduk dan Keluarga Berencana Kabupaten Purworejo

URUSAN TENAGA KERJA

Foto by. Dinkominfostasandi Kab. Purworejo

Tabel 7.1. Data Pencari Kerja (Kartu Ak 1) Terdaftar, Bursa Kerja Khusus (BKK), dan Lembaga Pelatihan Kerja Swasta Kabupaten Purworejo, Tahun 2018-2021

NO	URAIAN	KONDISI (orang)				SATUAN
		2018	2019	2020	2021	
1	2	3	4	5	6	7
1	Jumlah Pencari Kerja	7.783	8.346	6.346	6.389	
	a. Laki-laki	3.934	4.461	3.609	3.598	orang
	b. Perempuan	3.849	3.885	2.737	2.791	orang
2	Jumlah sekolah yang mengikuti BKK (Bursa Kerja Khusus)	40	37	38	42	sekolah
3	Jumlah pelaksanaan penempatan tenaga kerja indonesia swasta (PPTKIS)	4	6	6	5	perusahaan
4	Jumlah lembaga pelatihan kerja swasta					
	a. Jumlah Instruktur	126	67	93	111	orang
	b. Jumlah siswa dilatih	211	212	820	695	
	1). Laki-laki	68	61	430	294	orang
	2). Perempuan	143	151	390	401	orang
	c. Jumlah Lembaga Pelatihan	36	29	34	36	lembaga
5	Jumlah kegiatan perluasan kesempatan kerja					
	a. Jumlah peserta	40	120	0	0	
	1). Laki-laki	25	13	0	0	orang
	2). Perempuan	15	107	0	0	orang
	b. Jumlah Kegiatan	2	5	0	0	paket

Sumber : Dinas Perindustrian, Transmigrasi dan Tenaga Kerja Kabupaten Purworejo

Tabel 7.2. Data Penempatan Tenaga Kerja Indonesia (TKI) Berdasar negara tujuan penempatan, jenis kelamin dan sektor formal informal Kabupaten Purworejo, Tahun 2018-2021

NO	URAIAN	KONDISI (tahun)				SATUAN
		2018	2019	2020	2021	
1	2	3	4	5	6	7
1	Negara Tujuan Penempatan	9	11	7	9	negara
2	Berdasarkan Jenis Kelamin Tenaga Kerja Indonesia (TKI)					
	a. Jumlah Laki-laki	82	123	48	37	orang
	b. Jumlah Perempuan	766	718	138	131	orang
	c. Total Keseluruhan	848	841	186	168	orang
3	Berdasarkan Sektor Formal Informal					
	a. Formal	546	504	78	45	orang
	b. Informal	302	337	108	123	orang
	c. Total Keseluruhan	848	841	186	168	orang

Sumber : Dinas Perindustrian, Transmigrasi dan Tenaga Kerja Kabupaten Purworejo

Tabel 7.3. Data Pencari Kerja Terdaftar Berdasarkan Tingkat Pendidikan dan Klasifikasi Ketenaga Kerjaan Kabupaten Purworejo, Tahun 2018-2021

NO	URAIAN	KONDISI (tahun)				SATUAN
		2018	2019	2020	2021	
1	2	3	4	5	6	7
1	Tingkat Pendidikan					
	a. Tidak sekolah /belum tamat SD	2	0	0	0	orang
	b. Tamat SD atau sederajat	19	21	21	6	orang
	c. Tamat SMP atau sederajat	504	581	110	135	orang
	d. Tamat SMA atau sederajat	6.085	6.806	5.767	5.804	orang
	e. Tamat Diploma 1 dan 11 / Akta I dan II	2	0	0	6	orang
	f. Sarjana Muda / Akademi DIII	357	41	138	114	orang
	g. Lulusan Sarjana (S1)	814	674	310	320	orang

Sumber : Dinas Perindustrian, Transmigrasi dan Tenaga Kerja Kabupaten Purworejo

Tabel 7.3. Lanjutan

NO	URAIAN	KONDISI (tahun)				SATUAN
		2018	2019	2020	2021	
1	2	3	4	5	6	7
2	Kelompok Jabatan					
	a. Jabatan Anggota Angkatan Bersenjata (Kecuali Kepolisian)	2	3	0	0	orang
	b. Anggota Badan Legislatif, Pejabat Tinggi Pemerintahan	16	2	0	13	orang
	c. Tenaga Profesional	954	414	310	288	orang
	d. Teknisi dan Kelompok Jabatan yang sejenis	8	83	7	4	orang
	e. Penata Usaha	40	37	64	12	orang
	f. Tenaga Usaha, jasa dan penjual dagangan di Toko dan Pasar	408	675	669	440	orang
	g. Pekerja-pekerja Keterampilan Bidang Pertanian dan Perikanan	78	437	1	13	orang
	h. Pekerja kasar terampil dan sejenisnya YBDL	538	426	82	114	orang
	i. Operator dan perakit mesin dan mesin pabrik	5.737	6.268	5213	5555	orang
	j. Pekerja kasar	0	2	0	0	orang

Sumber : Dinas Perindustrian, Transmigrasi dan Tenaga Kerja Kabupaten Purworejo

Tabel 7.4. Data Pencari Kerja Ditempatkan
Kabupaten Purworejo, Tahun 2018-2021

NO	URAIAN	KONDISI (tahun)				SATUAN
		2018	2019	2020	2021	
1	2	3	4	5	6	7
1	Tingkat Pendidikan					
	a. Tidak sekolah/belum tamat SD	0	0	0	0	orang
	b. Tamat SD atau sederajat	7	5	3	2	orang
	c. Tamat SMP atau sederajat	365	482	43	92	orang
	d. Tamat SMA atau sederajat	2.192	2.362	1.495	2.924	orang
	e. Tamat Diploma 1 dan 11 / Akta I dan II	0	0	0	0	orang
	f. Sarjana Muda / Akademi DIII	46	41	2	36	orang
	g. lulusan Sarjana (S1)	59	61	9	43	orang
2	Kelompok Jabatan					
	a. Jabatan Anggota Angkatan Bersenjata (Kecuali Kepolisian)	0	0	0	0	orang
	b. Jumlah Anggita Badan Legislatif, Pejabat Tinggi Pemerintahan	0	0	0	0	orang
	c. Tenaga Profesional	85	79	0	66	orang
	d. Teknisi dan Kelompok Jabatan yang sejenis	0	0	0	2	orang
	e. Penata Usaha	0	5	0	0	orang
	f. Tenaga Usaha, jasa dan penjual dagangan di Toko dan Pasar	421	604	405	351	orang
	g. Pekerja-pekerja Keterampilan Bidang Pertanian dan Perikanan	77	390	1	10	orang
	h. Pekerja kasar terampil dan sejenisnya YBDL	488	415	52	83	orang
	i. Operator dan perakit mesin dan mesin pabrik	1.598	1.458	1.101	2.585	orang
	j. Pekerja kasar	0	0	0	0	orang

Sumber : Dinas Perindustrian, Transmigrasi dan Tenaga Kerja Kabupaten Purworejo

Tabel 7.5. Data Lowongan Kerja Terdaftar
Kabupaten Purworejo, Tahun 2018-2021

NO	URAIAN	KONDISI (tahun)				SATUAN
		2018	2019	2020	2021	
1	2	3	4	5	6	7
1	Tingkat Pendidikan					
	a. Tidak sekolah/belum tamat SD	0	0	0	0	orang
	b. Tamat SD atau sederajat	1	5	1	2	orang
	c. Tamat SMP atau sederajat	472	890	51	124	orang
	d. Tamat SMA atau sederajat	1.998	6.285	1.475	3.106	orang
	e. Tamat Diploma 1 dan 11 / Akta I dan II	0	0	0	0	orang
	f. Sarjana Muda / Akademi DIII	42	105	62	48	orang
	g. lulusan Sarjana (S1)	69	128	56	57	orang
2	Kelompok Jabatan					
	a. Anggota Angkatan Bersenjata (kecuali Kepolisian)	0	0	0	0	orang
	b. Anggota Badan Legislatif, Pejabat Tinggi Pemerintah	0	0	0	0	orang
	c. Tenaga Profesional	102	141	3	72	orang
	d. Teknisi dan Kelompok Jabatan yang sejenis	88	45	0	2	orang
	e. Penata Usaha	0	12	0	0	orang
	f. Tenaga Usaha, Jasa dan Penjual Dagangan di Toko dan Pasar	484	1.891	451	392	orang
	g. Pekerja-pekerja Keterampilan Bidang Pertanian dan Perikanan	79	540	1	10	orang
	h. Pekerja kasar terampil dan sejenisnya YBDL	485	427	52	94	orang
	i. Operator dan perakit mesin dan mesin pabrik	1.344	4.357	1.138	2.767	orang
	j. Pekerja kasar	0	0	0	0	orang

Sumber : Dinas Perindustrian, Transmigrasi dan Tenaga Kerja Kabupaten Purworejo

Tabel 7.6. Data Lowongan Kerja yang Ditempatkan
Kabupaten Purworejo, Tahun 2018-2021

NO	URAIAN	KONDISI (tahun)				SATUAN
		2018	2019	2020	2021	
1	2	3	4	5	6	7
1	Tingkat Pendidikan					
	a. Tidak sekolah/belum tamat SD	0	0	0	0	orang
	b. Tamat SD atau sederajat	7	5	1	2	orang
	c. Tamat SMP atau sederajat	367	482	35	92	orang
	d. Tamat SMA atau sederajat	2.190	2.362	1.423	2.924	orang
	e. Tamat Diploma 1 dan 11 / Akta I dan II	0	0	0	0	orang
	f. Sarjana Muda / Akademi DIII	46	41	61	36	orang
	g. Lulusan Sarjana (S1)	59	61	40	43	orang

Sumber : Dinas Perindustrian, Transmigrasi dan Tenaga Kerja Kabupaten Purworejo

Tabel 7.6. Lanjutan

NO	URAIAN	KONDISI (tahun)				SATUAN
		2018	2019	2020	2020	
1	2	3	4	5	6	7
2	Kelompok Jabatan					
	a. Anggota Angkatan Bersenjata (kecuali Kepolisian)	0	0	0	0	orang
	b. Anggota Badan Legislatif, Pejabat Tinggi Pemerintah	0	0	0	0	orang
	c. Tenaga Profesional	83	79	1	66	orang
	d. Teknisi dan Kelompok Jabatan yang sejenis	0	0	0	2	orang
	e. Penata Usaha	0	5	0	0	orang
	f. Tenaga Usaha, Jasa dan Penjual Dagangan di Toko dan Pasar	478	604	405	351	orang
	g. Pekerja-pekerja Keterampilan Bidang Pertanian dan Perikanan	41	390	1	10	orang
	h. Pekerja kasar terampil dan sejenisnya YBDL	524	415	52	83	orang
	i. Operator dan perakit mesin dan mesin pabrik	1.543	1.458	1.101	2.585	orang
	j. Pekerja kasar	0	0	0	0	orang

Sumber : Dinas Perindustrian, Transmigrasi dan Tenaga Kerja Kabupaten Purworejo

Tabel 7.7. Data Penempatan Pencari Kerja menurut Jenis Antar Kerja dan Pendidikan Kabupaten Purworejo, Tahun 2018-2021

NO	JENIS ANTAR KERJA	JUMLAH PENEMPATAN PENCARI KERJA				SATUAN
		2018	2019	2020	2021	
1	2	3	4	5	6	7
1	Antar Kerja Lokal (AKL)					
	a. Tidak sekolah/belum tamat SD	0	0	0	0	orang
	b. Tamat SD atau sederajat	0	0	0	2	orang
	c. Tamat SMP atau sederajat	7	0	0	77	orang
	d. Tamat SMA atau sederajat	926	469	1.031	1.915	orang
	e. Tamat Diploma 1 dan 11 / Akta I dan II	7	18	1	29	orang
	f. Sarjana Muda / Akademi DIII	0	25	3	0	orang
	g. Lulusan Sarjana (S1)	88	6	7	32	orang
2	Antar Kerja Antar Daerah (AKAD)					
	a. Tidak sekolah/belum tamat SD	0	0	0	0	orang
	b. Tamat SD atau sederajat	7	0	0	0	orang
	c. Tamat SMP atau sederajat	182	188	0	7	orang
	d. Tamat SMA atau sederajat	598	1.332	324	852	orang
	e. Tamat Diploma 1 dan 11 / Akta I dan II	0	22	0	6	orang
	f. Sarjana Muda / Akademi DIII	0	28	0	0	orang
	g. Lulusan Sarjana (S1)	5	2	7	9	orang

Sumber : Dinas Perindustrian, Transmigrasi dan Tenaga Kerja Kabupaten Purworejo

Tabel 7.7. Lanjutan

NO	JENIS ANTAR KERJA	JUMLAH PENEMPATAN PENCARI KERJA				SATUAN
		2018	2019	2020	2021	
1	2	3	4	5	6	7
3	Antar Kerja Antar Negara (AKAN)					
	a. Jumlah tidak sekolah/belum tamat SD	0	0	0	0	orang
	b. Jumlah Tamat SD atau sederajat	0	5	3	0	orang
	c. Jumlah Tamat SMP atau sederajat	184	275	43	27	orang
	d. Jumlah Tamat SMA atau sederajat	660	560	140	138	orang
	e. Jumlah Tamat Diploma 1 dan 11 / Akta I dan II	4	0	0	1	orang
	f. Jumlah Sarjana Muda / Akademi DIII	0	1	0	0	orang
	g. Jumlah lulusan Sarjana (S1)	1	0	0	2	orang

Sumber : Dinas Perindustrian, Transmigrasi dan Tenaga Kerja Kabupaten Purworejo

Tabel 7.8. Data Perusahaan, Serikat Pekerja, Federasi Pekerja, LKS Tripartit, PP, Organisasi Pengusaha, LKS Bipartit dan Perjanjian Kerja Sama (PKB) Kabupaten Purworejo, Tahun 2018-2021

NO	URAIAN	KONDISI (tahun)				SATUAN
		2018	2019	2020	2021	
1	2	3	4	5	6	7
1	Jumlah Perusahaan	640	640	640	640	perusahaan
2	Lapangan Usaha	21	21	21	21	sektor
	Jumlah Sektor Usaha	2	2	1	1	sektor
3	Serikat Pekerja (SP)					
	a. Jumlah Unit	20	22	22	22	unit
	b. Jumlah TK	9.298	9.313	9.313	9.298	orang
4	Federasi Pekerja					
	a. Jumlah Unit	3	3	3	0	unit
	b. Jumlah Anggota	20	22	22	0	orang
5	Konfederasi					
	a. Jumlah Unit	0	0	0	0	unit
	b. Jumlah Anggota	0	0	0	0	orang
6	LKS Tripartit					
	a. Jumlah LKS Tripartit	1	1	1	1	lembaga
7	Peraturan Perusahaan (PP)					
	a. Jumlah Peraturan Perusahaan (PP)	100	103	109	113	buah
8	Organisasi Pengusaha Indonesia					
	a. Jumlah Unit	1	1	1	1	organisasi
	b. Jumlah Anggota	640	640	640	640	orang
9	LKS Bipartit					
	a. Jumlah LKS Bipartit	62	63	63	63	lembaga
10	Perjanjian Kerja Sama (PKB)					
	a. Jumlah PKB (Unit)	20	20	20	23	PKB

Sumber : Dinas Perindustrian, Transmigrasi dan Tenaga Kerja Kabupaten Purworejo

Tabel 7.9. Data Perselisihan Hubungan Industrial
menurut Jumlah Kasus, Jenis Perselisihan dan Tingkat Penyelesaian
Kabupaten Purworejo, Tahun 2018-2021

NO	URAIAN	KONDISI(tahun)				SATUAN
		2018	2019	2020	2021	
1	2	3	4	5	6	7
1	Perkara/Kasus					
	a. Sisa Bulan Lalu	0	0	0	0	kasus
	b. Perkara Masuk	1	7	9	8	kasus
	c. Jumlah Tenaga Kerja	17	19	16	24	orang
2	Jumlah Sisa Perkara	1	0	0	0	kasus
3	Jenis Perselisihan					
	a. Jumlah Hak	1	3	0	0	kasus
	b. Jumlah Kepentingan	0	0	0	0	kasus
	c. Jumlah PHI/PHK	0	0	9	8	kasus
	d. Jumlah Antar SP / SB	0	0	0	0	kasus
4	Tingkat Penyelesaian					
	a. Jumlah Bipartit	0	3	76	0	kasus
	b. Jumlah Mediasi	1	7	9	8	kasus
	c. Jumlah Konsiliasi	0	0	0	0	kasus
	d. Jumlah Arbitrasi	0	0	0	0	kasus
	e. Jumlah Pengadilan HI	0	0	0	0	kasus
	f. Jumlah Mahkamah Agung	0	0	0	0	kasus
	g. Jumlah Belum/ Tidak Dapat dieksekusi	0	0	0	0	kasus

Sumber : Dinas Perindustrian, Transmigrasi dan Tenaga Kerja Kabupaten Purworejo

Tabel 7.10. Data Unjuk Rasa, PHK dan UMK
Kabupaten Purworejo, Tahun 2018-2021

NO	URAIAN	KONDISI (tahun)				SATUAN
		2018	2019	2020	2021	
1	2	3	4	5	6	7
1	Unjuk Rasa					
	a. Jumlah Kasus	0	0	0	0	kasus
	b. Tenaga Kerja yang telibat	0	0	0	0	orang
	c. Jam kerja yang hilang	0	0	0	0	jam
	d. Tuntutan Normatif	0	0	0	0	kasus
	e. Tuntutan Non Normatif	0	0	0	0	kasus
2	PHK					
	a. Jumlah PHK (kasus)	9	7	9	8	kasus
	b. Jumlah Tenaga kerja ter PHK	12	19	16	24	orang
3	UMK	1.573.000	1.700.000	1.845.000	1.905.400	rupiah

Sumber : Dinas Perindustrian, Transmigrasi dan Tenaga Kerja Kabupaten Purworejo

Tabel 7.11. Data Kapasitas Layanan Pelatihan Kerja di Balai Latihan Kerja (UPT BLK)
Kabupaten Purworejo, Tahun 2018-2021

NO	URAIAN	KONDISI (tahun)				SATUAN
		2018	2019	2020	2021	
1	2	3	4	5	6	7
1	Instruktur	30	27	24	24	orang
2	Kejuruan	21	10	9	9	kejuruan
3	Kapasitas Melatih	1088	1296	1152	992	orang

Sumber : Dinas Perindustrian, Transmigrasi dan Tenaga Kerja Kabupaten Purworejo

Tabel 7.12. Jumlah Pendaftaran Calon Peserta Per Kejuruan
Kabupaten Purworejo, Tahun 2018-2021

NO	URAIAN	KONDISI (tahun)				SATUAN
		2018	2019	2020	2021	
1	2	3	4	5	6	7
1	Paket Kejuruan	21	33	21	20	kejuruan
2	Peserta					
	a. Laki-laki	851	793	468	1.243	orang
	b. Perempuan	421	586	452	951	orang
	c. Total Keseluruhan Peserta	1.272	1.357	920	2.194	orang

Sumber : Dinas Perindustrian, Transmigrasi dan Tenaga Kerja Kabupaten Purworejo

Tabel 7.13. Data Pelatihan Berbasis Masyarakat Berdasarkan Kejuruan
Kabupaten Purworejo, Tahun 2018-2021

NO	URAIAN	KONDISI (tahun)				SATUAN
		2018	2019	2020	2021	
1	2	3	4	5	6	7
1	Pelatihan Kejuruan	13	8	7	9	kejuruan
2	Peserta					
	a. Laki-laki	224	254	16	113	orang
	b. Perempuan	208	242	96	159	orang
	c. Total Keseluruhan Peserta	432	496	112	272	orang

Sumber : Dinas Perindustrian, Transmigrasi dan Tenaga Kerja Kabupaten Purworejo

Tabel 7.14. Daftar Proposal Kegiatan Pelatihan Berbasis Masyarakat
Kabupaten Purworejo, Tahun 2018-2021

NO	URAIAN	KONDISI (tahun)				SATUAN
		2018	2019	2020	2021	
1	2	3	4	5	6	7
1	Proposal					
	a. Jumlah Proposal	1	11	10	0	proposal
2	Paket Pelatihan					
	a. Jumlah Paket Pelatihan	9	9	7	0	pelatihan
3	Program Kejuruan					
	a. Jumlah Program Kejuruan	8	10	5	0	kejuruan

Sumber : Dinas Perindustrian, Transmigrasi dan Tenaga Kerja Kabupaten Purworejo

Tabel 7.15. Data Pelatihan Kerja
Kabupaten Purworejo, Tahun 2018-2021

NO	JENIS KEGIATAN	JUMLAH PESERTA PELATIHAN (tahun)				SATUAN
		2018	2019	2020	2021	
1	2	3	4	5	6	7
1	Jenis Kejuruan	9	9	9	9	kejuruan
2	Pelatihan kerja bersumber dana APBN					
	a. Jumlah Paket Kejuruan	16	10	21	45	kejuruan
	b. Jumlah Laki-laki	278	549	212	298	orang
	c. Jumlah Perempuan	202	427	252	422	orang
	d. Jumlah Total Keseluruhan Peserta	480	976	560	720	orang
3	Pelatihan kerja bersumber dana APBD					
	a. Jumlah Paket Kejuruan	1	9	10	17	kejuruan
	b. Jumlah Laki-laki	32	87	16	113	orang
	c. Jumlah Perempuan	0	57	96	159	orang
	d. Jumlah Total Keseluruhan Peserta	32	144	112	272	orang
4	Total peserta pelatihan					
	a. Laki-laki	686	636	228	411	orang
	b. Perempuan	402	484	348	581	orang
	c. Total Keseluruhan Peserta	1.088	1.120	576	992	orang

Sumber : Dinas Perindustrian, Transmigrasi dan Tenaga Kerja Kabupaten Purworejo

URUSAN PEMBERDAYAAN PEREMPUAN DAN PERLINDUANGAN ANAK

Foto by. Dinkominfostasandi Kab. Purworejo

Tabel 8.1. Data Kinerja Layanan Pemberdayaan Perempuan dan Perlindungan Anak Kabupaten Purworejo, Tahun 2018-2021

NO	JENIS PELAYANAN	JUMLAH LAYANAN TAHUN				SATUAN
		2018	2019	2020	2021	
1	2	3	4	5	6	7
1	Indek Pembangunan Gender	95.11	94,92	94,96	93,4	persen
2	Indek Pemberdayaan Gender	69,7	69,7	-	69.05	persen
3	Cakupan layanan pemenuhan			8,1		
	a. Jumlah perhitungan	895	895	81	85,2	pemenuhan
	b. Jumlah nilai pemenuhan hak anak dalam Kabupaten Layak Anak	1.000	1.000	1000	1000	pemenuhan
4	Persentase PD kabupaten yang melaksanaakan Program dan Kegiatan Responsif Gender	100,00		*59.52%*		persen
	a. SKPD Kabupaten yang sudah melaksanakan PPRG	42	42	2.5	61,90	persen
	b. Jumlah SKPD Kab	42	42	42	61,90	persen
5	Persentase Anggaran Responsif Gender di PD Kabupaten			*23.54%*		
	a. Jumlah ARG SKPD Kab	274.108.957	14.975.253.650	Rp 218.965.584.325	Rp 218.965.584.325	persen
	b. Total belanja langsung	658.070.525	816.913.062.252	Rp 930.021.689.216	Rp 424.934.427.817	persen
6	Presentase Desa yang menerapkan kebijakan Responsif Gender dalam perencanaan Anggaran Desa			*19.02%*		
	a. Desa yang telah mengikuti sosialisasi PPRG dan ARG	201	215	94	20,24	persen
	b. Total Desa	494	494	494	494	persen
7	Cakupan ketersediaan tenaga pelayanan pengaduan terlatih,bantuan hukum untuk mendampingi korban,saksi dan layanan pemulangan korban perempuan dan anak					
	a. Jumlah pengaduan yang memerlukan tenaga pendamping terlatih	61	75	62	46	pengaduan
	b. Jumlah tenaga terlatih yang membidangi	235	235	73	40	orang
	c. Jumlah korban yang memerlukan bantuan hukum/jumlah anggaran bantuan hukum yang tersedia		4/6000000	0	0	korban
	d. Jumlah korban yang membutuhkan layanan pemulangan/jumlah layanan pemulangan yg dilaksanakan	2	3	0	0	korban

Sumber : Dinas Pemberdayaan Perempuan dan Perlindungan Anak serta Pemberdayaan Masyarakat dan Desa Kabupaten Purworejo

Tabel 8.1. Lanjutan

NO	JENIS PELAYANAN	JUMLAH LAYANAN TAHUN				SATUAN
		2018	2019	2020	2021	
1	2	3	4	5	6	7
8	Persentase penanganan tindak kekerasaan berbasis gender dan anak			*100%*		
	a. Jumlah perempuan dan anak yang mengadukan	30	47	26	100	persen
	b. Jumlah pendampingan yang dilaksanakan	30	47	26	100	persen
9	Persentase capaian indikator Kabupaten Purworejo Layak Anak			*81,50%*		
	a. Jumlah nilai 31 indikator	895	913	815	852	bobot
	b. Total nilai 31 indikator KLA	1000	1000	1000	1000	bobot
10	Persentase pemenuhan perlindungan dan kesejahteraan anak			93,00%		
	a. Jumlah anak bermasalah yang terselesaikan masalahnya	21	23	16	100	persen
	b. Total jumlah anak yang bermasalah	21	23	16	100	persen
11	Jumlah kelompok perempuan yang dilatih	21	23	30	24	kelompok

Sumber : Dinas Pemberdayaan Perempuan dan Perlindungan Anak serta Pemberdayaan Masyarakat dan Desa Kabupaten Purworejo

Tabel 8.2. Data Kesehatan Reproduksi Remaja (KRR) dan Layanan Tri Bina Kabupaten Purworejo, Tahun 2018-2021

NO	JENIS PELAYANAN	JUMLAH LAYANAN TAHUN				SATUAN
		2018	2019	2020	2020	
1	2	3	4	5	6	7
1	Persentase remaja yang diberikan penyuluhan KRR			*16,34%*		
	a. Jumlah remaja yang diberi penyuluhan	12.823	11.795	14.183		remaja
	b. Jumlah remaja Kabupaten Purworejo	86.620	89.347	103.579		remaja
2	Cakupan keluarga yang mendapatkan layanan Tri Bina					
	a. Jumlah keluarga sasaran tribina yang mengikuti kegiatan	86.268	86.129	96.392		keluarga
	b. Jumlah total keluarga sasaran	135.322	136.249	151.755		keluarga
3	Cakupan persentase kelompok Bina Keluarga Balita (BKB)			*19,59%*		
	a. Jumlah kelompok BKB paripurna	192	192	106		kelompok
	b. Jumlah total BKB	691	691	541		BKB
4	Cakupan persentase Kelompok Bina Keluarga Remaja (BKR)			*24,17%*		
	a. Jumlah kelompok BKR Paripurna	92	92	73		kelompok
	b. Jumlah total BKR	317	317	302		BKR

Sumber :Dinas Pemberdayaan Perempuan dan Perlindungan Anak serta Pemberdayaan Masyarakat dan Desa Kabupaten Purworejo

Tabel 8.2. Lanjutan

NO	JENIS PELAYANAN	JUMLAH LAYANAN TAHUN				SATUAN
		2018	2019	2020	2020	
1	2	3	4	5	6	7
5	Cakupan persentase Kelompok Bina Keluarga Lansia (BKL)Paripurna			17,55%		
	a. Jumlah kelompok BKL Paripurna	859	859	109		kelompok
	b. Jumlah total BKL	578	578	621		BKL

Sumber :Dinas Pemberdayaan Perempuan dan Perlindungan Anak serta Pemberdayaan Masyarakat dan Desa Kabupaten Purworejo

URUSAN PANGAN

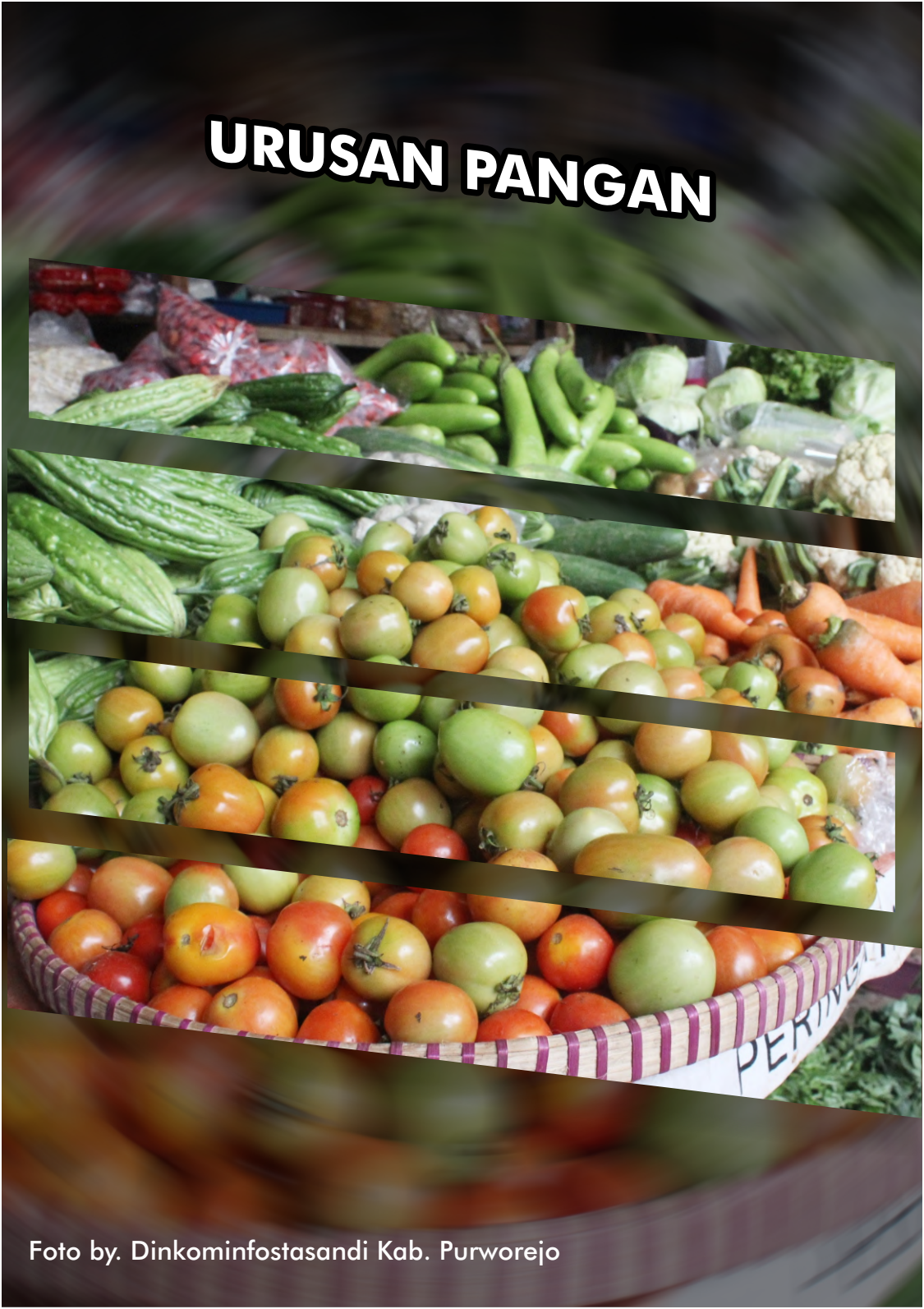

Foto by. Dinkominfostasandi Kab. Purworejo

Tabel 9.1. Data Pola Pangan Harapan dan Desa Rawan Pangan yang ditangani Kabupaten Purworejo, Tahun 2018-2021

No	URAIAN	TAHUN				SATUAN
		2018	2019	2020	2021	
1	2	3	4	5	6	7
1	Skor Pola Pangan Harapan (Skor PPH)	85,16	85,6	85,9	85,8	persen
2	Desa rawan/rentan pangan yang di tangani	11	11	13	11	desa
3	Rasio ketersediaan energi (2.200 kkal/kap/hari)	3.405,09	3.405,09	132,11	132,11	persen
4	Rasio ketersediaan protein (57 gram/kap/hari)	146,3	146,3	109,06	109,06	persen

Sumber : Dinas Ketahanan Pangan dan Pertanian Kabupaten Purworejo

URUSAN PERTANAHAN



Foto by. Dinkominfostasandi Kab. Purworejo

Tabel 10.1. Data Bidang Pertanahan
Kabupaten Purworejo, Tahun 2018-2021

NO	JENIS PELAYANAN	KONDISI (tahun)				SATUAN
		2018	2019	2020	2021	
1	2	3	4	5	6	7
1	Jumlah Sengketa Pertanahan yang ditangani	3	2	13	1	kasus
2	Pengadaan tanah untuk FASUM					
	a. Jumlah FASUM	4	0	1	15	bidang
	b. Luas Tanah	5.947.285	0	2.924	14.660,19	m2
3	Tanah bersertifikat	294.721.186	317.320.704	333.518.863	450.811	bidang
4	Tataguna tanah					
	a. Pertanian				67.487	Ha
	b. Sungai				1.330,48	Ha
	c. Permukiman				28.335,39	Ha
	d. Tambak				18,07	Ha
	e. Hutan				2.428,92	Ha

Sumbe Dinas Perumahan Rakyat, Kawasan Permukiman dan Pertanahan
Kabupaten Purworejo

Tabel 10.2. Penerbitan Sertifikat Hak Atas Tanah Yang Diterbitkan
Kantor Pertanahan Kabupaten Purworejo, Tahun 2016-2018

NO	HAK ATAS TANAH	KONDISI (tahun)				SATUAN
		2018	2019	2020	2021	
1	2	3	4	5	6	7
1	Hak Milik	306.708	340.428	367.181	18.533	buah
2	Hak Guna Usaha	0	2	0	0	buah
3	Hak Guna Bangunan	4.825	1.810	5.115	327	buah
4	Hak Pakai	1.474	1.418	7.515	2.077	buah
5	Hak Pengelolaan	1	-	0	0	buah
6	Satuan Rumah Susun	0	0	0	0	buah
7	Hak Wakaf	743	811	1.125	179	buah
8	Jumlah	313.751	362.483	380.936	21.116	buah

Sumber : Badan Pertanahan Nasional (BPN) Provinsi Jawa Tengah

Tabel 10.3. Banyaknya Pembuatan Akta PPAT (Pejabat Pembuat Akta Tanah)
Kabupaten Purworejo Tahun 2018-2021

NO	PEMBUATAN AKTA PPAT	KONDISI (tahun)				SATUAN
		2018	2019	2020	2021	
1	2	3	4	5	6	8
1	Jual Beli	1.805	1.805	2.285	2.571	buah
2	Hibah	100	100	159	246	buah
3	Pembagian dan Pemecahan	429	429	149	165	buah
4	Hak Tanggungan	1.648	1.648	1.789	5.503	buah
5	Lain-lain	-	-	-	5	buah
6	Jumlah Total	3.983	3.982	4.382	8.490	buah

Sumber : Badan Pertanahan Nasional (BPN) Provinsi Jawa Tengah

URUSAN LINGKUNGAN HIDUP

Foto by. Dinkominfostasandi Kab. Purworejo

Tabel 11.1. Data Air Sungai
Kabupaten Purworejo, Tahun 2018-2021

NO	DATA AIR SUNGAI	KONDISI (tahun)				SATUAN
		2018	2019	2020	2021	
1	2	3	4	5	6	7
1	Investasi Sungai di Kabupaten Purworejo					
	a. Panjang					
	1). S. Wawar	35,93	35,93	35,93	35,93	km
	2). S. Cokroyasan	68,98	68,98	68,98	68,98	km
	3). S. Bogowonto	91,38	91,38	91,38	91,38	km
	b. Debit					
	1). Maksimal					
	a) S. Wawar	427,27	333,20	313,442	185,344	m3/dtk
	b) S. Cokroyasan	136,39	46,18	196,583	238,492	m3/dtk
	c) S. Bogowonto	413,40	440,56	708,119	708,119	m3/dtk
	2). Minimal					
	a) S. Wawar	0,18	0,001	0,001	0,258	m3/dtk
	b) S. Cokroyasan	0,06	0,366	0,428	0,418	m3/dtk
	c) S. Bogowonto	0,05	1,200	0,197	0,757	m3/dtk
2	Terpenuhinya Kualitas air sungai					
	a. Pengujian Parameter Lapangan Kualitas Air Sungai					
	1.) Wawar Hulu					
	a) Suhu Udara	28	29	29	27	derajat
	b) Suhu Air	27	29	28	26	derajat
	c) Deviasi	1.0	0,5	1,0	1,0	-
	2). Wawar Hilir					
	a) Suhu Udara	28	30	29	32	derajat
	b) Suhu Air	27	28	28	31	derajat
	c) Deviasi	1.0	2,0	1,0	1,0	-
	3). Jali Hulu					
	a) Suhu Udara	28	3	27	25	derajat
	b) Suhu Air	27	26,5	28	24	derajat
	c) Deviasi	1.0	1,5	-1,0	1,0	-
	4). Jali Hilir					
	a) Suhu Udara	28	30	28	32	derajat
	b) Suhu Air	27	29	28	31	derajat
	c) Deviasi	1.0	1,5	0	1	-
	5). Bogowonto Hulu					
	a) Suhu Udara	28	29	27	27	derajat
	b) Suhu Air	27	27	27	26	derajat
	c) Deviasi	1.0	2	0	1	
	6). Bogowonto Hilir					
	a) Suhu Udara	28	30	28	31	derajat
	b) Suhu Air	27	28	28	30	derajat
	c) Deviasi	1.0	2	0	1	-

Sumber : Dinas Lingkungan Hidup dan Perikanan Kabupaten Purworejo

Tabel 11.2. Data Kinerja Layanan Persampahan
Kabupaten Purworejo, Tahun 2018-2021

NO	DATA KINERJA LAYANAN PERSAMPAHAN	KONDISI (tahun)				SATUAN
		2018	2019	2020	2021	
1	2	3	4	5	6	7
1	Total Jumlah Timbulan Sampah	471,271	317,421	319,180	105,420	ton/hari
	a. Timbunan Sampah, kg/orang/hari	0,6	0,4	0,4	0,4	kg/orang /hari
2	Total Jumlah Penduduk	785.451	793.552	797.951	722,056	orang
3	Persentase Cakupan Layanan Persampahan					
	a. Jumlah Penduduk Yang Harus Dilayani	233.580	234.182	234.798	235.401	orang
	b. Jumlah Penduduk Yang Sudah Dilayani	232.822	51270	234791	235.166	orang
4	Persentase Sampah Yang Tertangani					
	a. Volume Sampah Yang Harus Terangkut	51.154	34.191	34.281	34.368	ton/hari
	b. Volume Sampah Yang Sudah Terangkut	15.484	14.453	16.855	16.946	ton/hari

Sumber : Dinas Lingkungan Hidup dan Perikanan Kabupaten Purworejo

Tabel 11.3. Data Pemakaman
Kabupaten Purworejo, Tahun 2018-2021

NO	DATA PEMAKAMAN	KONDISI (tahun)				SATUAN
		2018	2019	2020	2021	
1	2	3	4	5	6	7
1	Luas Pemakaman Yang Dikelola Dinas	138.666	138.666	138.666	138.666	m2
	a. Luas Pemakaman Yang Dikelola Dinas Dan Yang Sudah Terpakai	37.972	38.350	39.180	39.776	m2
	b. Luas Pemakaman Yang Dikelola Dinas Dan Belum Terpakai	100.694	100.316	99.486	98.890	m2
2	Daya Tampung Tempat Pemakaman					
	a. Daya Tampung Pemakaman Yang Dikelola Dinas	34.665	34.665	34.665	34.665	unit

Sumber : Dinas Lingkungan Hidup dan Perikanan Kabupaten Purworejo

Tabel 11.4. Luas Lahan Menurut Penggunaan Lahan
Kabupaten Purworejo, Tahun 2018-2021

NO	LUAS LAHAN	KONDISI (tahun)				SATUAN
		2018	2019	2020	2021	
1	2	3	4	5	6	7
1	Non Pertanian	12.909	12.909	12.395	12.395	ha
2	Sawah	29.732	29.732	29.575	29.575	ha
3	Lahan Kering	5.335,02	5.335,02	5.335,02	5.335,02	ha
5	Perkebunan	49.504,74	49.504,74	32.116,46	32.116,46	ha
6	Hutan	68.575,96	68.575,96	68.575,96	68.575,96	ha
7	Hutan Negara	8.531,38	8.531,38	8.832,67	8.832,67	ha
8	Badan Air	47	47	35,30	35,30	ha

Sumber : Dinas Lingkungan Hidup dan Perikanan Kabupaten Purworejo

Tabel 11.5. Jumlah Unit Penampungan Sampah
Kabupaten Purworejo, Tahun 2018-2021

NO	PENAMPUNGAN SAMPAH	KONDISI (tahun)				SATUAN
		2018	2019	2020	2021	
1	2	3	4	5	6	7
1	TPS (Tempat Penampungan	23	22	22	22	unit
2	TD (Transfer Depo)	2	2	2	2	unit
3	TPS 3R	1	4	6	9	unit
4	Bank Sampah	26	26	55	70	unit
	a. Bank Sampah Unit	25	25	55	69	unit
	b. Bank Sampah Induk	1	1	1	1	unit
5	TPA (Tempat Pemrosesan Akhir)	1	1	1	1	unit

Sumber : Dinas Lingkungan Hidup dan Perikanan Kabupaten Purworejo

Tabel 11.6. Jumlah Sampah Tertangani berdasarkan
Jumlah Unit Penampungan Sampah

NO	SAMPAH TERTANGANI	KONDISI (tahun)				SATUAN
		2018	2019	2020	2021	
1	2	3	4	5	6	7
1	TPS (Tempat Penampungan	10.221.349	9.929.059	11.564.495	11.373.867	kg/bulan
	a. Januari	446.295	1.058.614	1.093.520	1.250.060	kg/bulan
	b. Februari	1.010.208	813.347	900.508	107.927	kg/bulan
	c. Maret	1.059.285	917.972	962.280	1.096.571	kg/bulan
	d. April	955.935	825.765	866.749	1.153.318	kg/bulan
	e. Mei	973.430	726.073	925.680	1.125.970	kg/bulan
	f. Juni	975.840	791.390	893.941	955.703	kg/bulan
	g. Juli	791.190	723.082	940.973	904.168	kg/bulan
	h. Agustus	769.562	707.837	920.513	806.246	kg/bulan
	i. September	745.935	668.388	921.494	723.374	kg/bulan
	j. Oktober	785.698	832.176	982.558	832.712	kg/bulan
	k. November	868.699	874.816	1.037.583	1.303.242	kg/bulan
	l. Desember	839.272	989.599	1.118.696	1.114.576	kg/bulan
2	TD (Transfer Depo)	3.893.931	3.507.701	4.374.955	4.259.436	kg/bulan
	a. Januari	200.940	328.639	377.385	328.066	kg/bulan
	b. Februari	366.125	298.282	325.389	366.852	kg/bulan
	c. Maret	414.190	306.080	302.897	351.526	kg/bulan
	d. April	378.710	278.026	350.715	365.946	kg/bulan
	e. Mei	333.700	240.397	351.679	348.654	kg/bulan
	f. Juni	337.340	209.359	375.332	308.465	kg/bulan
	g. Juli	314.745	282.262	367.827	378.215	kg/bulan
	h. Agustus	305.255	273.003	337.697	325.874	kg/bulan
	i. September	269.515	235.463	369.948	350.658	kg/bulan
	j. Oktober	283.000	312.619	374.716	324.028	kg/bulan
	k. November	326.566	362.615	397.027	392.287	kg/bulan
	l. Desember	363.845	380.956	444.343	418.865	kg/bulan
3	TPS 3R	365.000	284.567	1.844.112	2.856.275	kg/tahun
	a. TPS3R milik KSM	365.000	115.340	298.065	601.206	kg/tahun
	b. TPS3R milik PEMDA	0	169.227	1.546.048	2.255.069	kg/tahun
4	Bank Sampah	150.020	344.707	377.486	463.696	kg/tahun
	a. Bank Sampah Unit	118.625	258.481	317.649	401.445	kg/tahun
	b. Bank Sampah Induk	31.390	86.226	59.837	62.251	kg/tahun
5	TPA (Tempat Pemrosesan Akhir)	15.484.000	14.453.000	16.855.000	16.946	kg/tahun

Sumber : Dinas Lingkungan Hidup dan Perikanan Kabupaten Purworejo

Tabel 11.7. Data Pengelola Sampah

NO	PENGELOLA SAMPAH	JUMLAH PENGELOLA SAMPAH				SATUAN
		2018	2019	2020	2021	
1	2	3	4	5	6	7
1	Petugas Pengangkut Sampah					
	a. PNS	29	28	28	24	orang
	b. PHL	50	57	57	61	orang
2	Petugas Penjaga Kebersihan					
	a. PNS	39	38	26	29	orang
	b. PHL	57	59	60	59	orang
3	Petugas Penjaga Taman					
	a. PNS	29	28	25	18	orang
	b. PHL	48	47	54	54	orang
4	Pengelola Bank Sampah					
	a. Pengurus	168	168	264	355	orang
	1) Bank Sampah Unit	158	158	254	345	orang
	2) Bank Sampah Induk	10	10	10	10	orang
	b. Anggota / Nasabah	1.415	3.066	3.824		orang
	1) Bank Sampah Unit	1.389	3026	3751	3.795	orang
	2) Bank Sampah Induk	26	40	73	50	unit

Sumber : Dinas Lingkungan Hidup dan Perikanan Kabupaten Purworejo

URUSAN ADMINISTRASI KEPENDUDUKAN DAN PENCATATAN SIPIL

Foto by. Dinkominfostasandi Kab. Purworejo

Tabel 12.1. Data Jumlah Penduduk
Kabupaten Purworejo, Tahun 2018-2021

NO	JUMLAH DAN PERTUMBUHAN PENDUDUK	KONDISI (tahun)				SATUAN
		2018	2019	2020	2021	
1	2	3	4	5	6	7
1	Jumlah Penduduk Menurut Jenis					
	a. Laki-Laki	395.262	397.063	399.647	400.074	orang
	b. Perempuan	390.189	396.489	398.304	399.337	orang
	c. Total	785.451	793.552	797.951	799.411	orang
2	Tingkat Migrasi (Masuk/Keluar)					
	a. Jumlah Migrasi Masuk	636	1.401	1.452	5.463	jiwa
	b. Jumlah Migrasi Keluar	5.259	10.366	7.654	1.046	jiwa

Sumber : Dinas Kependudukan dan Pencatatan Sipil Kab. Purworejo

Tabel 12.2. Data Jumlah Penduduk Berdasarkan Kelompok Umur
Kabupaten Purworejo, Tahun 2018-2021

NO	PENDUDUK BERDASARKAN KELOMPOK UMUR	KONDISI (tahun)				SATUAN
		2018	2019	2020	2021	
1	2	3	4	5	6	7
1	Umur 0-3 Tahun					
	a. Pria	20.058	20.326	19.798	20.125	orang
	b. Wanita	18.877	19.112	18.967	19.063	orang
	c. Jumlah	38.935	39.438	38.765	39.188	orang
	d. Presentase	4,96	4,97%	4,86	0,05	persen
2	Umur 4-6 Tahun					
	a. Pria	16.648	17.167	17.168	16.965	orang
	b. Wanita	15.748	16.310	15.996	15.908	orang
	c. Jumlah	32.396	33.477	33.164	32.873	orang
	d. Persentase	4,12	4,22%	4,16	0,04	persen
3	Umur 7-12 Tahun					
	a. Pria	34.314	35.797	36.199	36.299	orang
	b. Wanita	32.208	33.726	34.263	34.275	orang
	c. Jumlah	66.522	69.523	70.462	70.574	orang
	d. Persentase	8,47	8,76%	8,83	0,09	persen
4	Umur 13-15 Tahun					
	a. Pria	17.213	17.679	17.466	18.175	orang
	b. Wanita	16.215	16.807	16517	17.182	orang
	c. Jumlah	33.428	34.486	33983	35.357	orang
	d. Persentase	4,23	4,35%	4,26	0,04	persen
5	Umur 16-18 Tahun					
	a. Pria	17.010	15.158	18738	16.933	orang
	b. Wanita	16.544	14.834	17630	16.255	orang
	c. Jumlah	33.544	29.992	36368	33.188	orang
	d. Persentase	4,27	3,78%	4,56	0,04	persen

Sumber : Dinas Kependudukan dan Pencatatan Sipil Kab. Purworejo

Tabel 12.2. Lanjutan

NO	PENDUDUK BERDASARKAN KELOMPOK UMUR	KONDISI (tahun)				SATUAN
		2018	2019	2020	2021	
1	2	3	4	5	6	7
6	Umur 19-24 Tahun					
	a. Pria	38.310	38.977	38.910	38.271	orang
	b. Wanita	35.422	37.168	36.837	36.154	orang
	c. Jumlah	73.732	76.145	75.747	74.425	orang
	d. Persentase	9,72	9,60%	9,49	0,09	persen
7	Umur 25-29 Tahun					
	a. Pria	30.094	30.576	31.360	31.758	orang
	b. Wanita	27.877	28.528	28.924	29.591	orang
	c. Jumlah	57.877	59.104	60.284	61.349	orang
	d. Persentase	7,38	7,45%	7,55%	7,67%	persen
8	Umur 30-34 Tahun					
	a. Pria	28.042	28.362	28.438	28.493	orang
	b. Wanita	26.709	27.304	26.999	27.150	orang
	c. Jumlah	54.751	55.666	55.437	55.643	orang
	d. Persentase	6,97	7,01%	6,95%	6,96%	persen
9	Umur 35-39 Tahun					
	a. Pria	27.395	27.976	28.259	26.966	orang
	b. Wanita	26.597	27.186	27.671	26.383	orang
	c. Jumlah	53.993	55.162	55.930	53.349	orang
	d. Persentase	6,87	6,95%	7,01%	6,67%	persen
10	Umur 45-49 Tahun					
	a. Pria	26.020	25.418	25.549	25.775	orang
	b. Wanita	27.330	26.876	26.705	26.653	orang
	c. Jumlah	53.350	52.294	52.254	52.428	orang
	d. Persentase	6,79	6,59%	6,55%	6,56%	persen
11	Umur 40-44 Tahun					
	a. Pria	25.960	26.609	26.889	28.561	orang
	b. Wanita	26.002	26.437	26.408	27.777	orang
	c. Jumlah	51.962	53.046	53.297	56.338	orang
	d. Persentase	6,62	6,68%	6,68%	7,05%	persen
12	Umur 50-54 Tahun					
	a. Pria	27.176	27.372	26.737	26.128	orang
	b. Wanita	29.214	29.463	28.814	28.221	orang
	c. Jumlah	56.390	56.835	55.551	54.349	orang
	d. Persentase	7,18	7,16%	6,96%	6,8%	persen
13	Umur 55-59 Tahun					
	a. Pria	25.564	25.318	25.071	25.820	orang
	b. Wanita	26.574	26.895	26.871	27.836	orang
	c. Jumlah	52.138	52.213	51.942	53.656	orang
	d. Persentase	6,64	6,58%	6,51%	6,71%	persen

Sumber : Dinas Kependudukan dan Pencatatan Sipil Kab. Purworejo

Tabel 12.2. Lanjutan

NO	PENDUDUK BERDASARKAN KELOMPOK UMUR	KONDISI (tahun)				SATUAN
		2018	2019	2020	2021	
1	2	3	4	5	6	7
14	Umur 60-64 Tahun					
	a. Pria	20.171	20.877	22.073	22.275	
	b. Wanita	20.421	21.497	23.025	23.186	orang
	c. Jumlah	40.592	42.374	45.098	45.461	orang
	d. Persentase	5,17	5,34%	5,65%	5,69%	persen
15	Umur 65-69 Tahun					
	a. Pria	14.016	14.793	14911	15.804	orang
	b. Wanita	14.244	15.158	15213	16.428	orang
	c. Jumlah	28.260	29.951	30124	32.232	orang
	d. Persentase	3,6	3,77%	3,78%	4,03%	persen
16	Umur 70-74 Tahun					
	a. Pria	8.566	8.224	8114	8.538	orang
	b. Wanita	10.104	10.102	9867	10.079	orang
	c. Jumlah	18.670	18.326	17981	18.617	orang
	d. Persentase	2,38	2,31%	2,25%	2,33%	persen
17	>= 75 Tahun					
	a. Pria	18.705	16.434	13967	13.188	orang
	b. Wanita	20.103	19.086	17597	17.196	orang
	c. Jumlah	38.808	35.520	31564	30.384	orang
	d. Persentase	4,94	4,48%	3,96%	3,8%	persen
18	Jumlah					
	a. Kab./Kota	785.451	793.552	797.951	799.411	orang
	b. Persentase	100	100	100	100	persen

Sumber : Dinas Kependudukan dan Pencatatan Sipil Kab. Purworejo

Tabel 12.3. Data Jumlah Penduduk berdasarkan Pendidikan Akhir
Kabupaten Purworejo, Tahun 2018-2021

NO	PENDUDUK BERDASARKAN PENDIDIKAN AKHIR	KONDISI (tahun)				SATUAN
		2018	2019	2020	2021	
1	2	3	4	5	6	7
1	Tidak/Belum Sekolah					
	a. Pria	75.939	75.610	74.335	73.661	orang
	b. Wanita	76.976	76.575	74.561	73.135	orang
	c. Jumlah	152.915	8758	148.896	146.796	orang
	d. Persentase	19,47	3,34%	18,66%	18,36%	persen
2	Belum Tamat SD/Sederajat					
	a. Pria	23.566	25.493	27.965	27.794	orang
	b. Wanita	21.698	23707	25.702	25.673	orang
	c. Jumlah	45.264	1233	1.233	53.467	orang
	d. Persentase	5,76	0,47	6,73	6,69%	persen

Sumber : Dinas Kependudukan dan Pencatatan Sipil Kab. Purworejo

Tabel 12.3. Lanjutan

NO	PENDUDUK BERDASARKAN PENDIDIKAN AKHIR	KONDISI (tahun)				SATUAN
		2018	2019	2020	2021	
1	2	3	4	5	6	7
3	Tamat SD/Sederajat					
	a. Pria	114.730	110.425	105.482	103.162	orang
	b. Wanita	128.985	126985	122.541	120.521	orang
	c. Jumlah	243.715	237.410	228.023	223.683	orang
	d. Persentase	31,03	29,92%	28,58%	27,98%	persen
4	SLTP/Sederajat					
	a. Pria	69.356	70635	72.567	74.547	orang
	b. Wanita	67.668	70007	71.949	74.303	orang
	c. Jumlah	137.024	140642	144516	148.850	orang
	d. Persentase	17,45	17,72%	18,11%	18,62%	persen
5	SLTA/Sederajat					
	a. Pria	93.985	96628	100.614	101.922	orang
	b. Wanita	75.813	78881	82.403	83.705	orang
	c. Jumlah	169.798	175509	183.017	185.627	orang
	d. Persentase	21,62	22,12%	22,94%	23,22%	persen
6	Diploma I/II					
	a. Pria	647	696	691	690	orang
	b. Wanita	999	1.014	1.024	1.017	orang
	c. Jumlah	1.646	1.710	1.715	1.707	orang
	d. Persentase	0,21	0,22%	0,21%	0,21%	persen
7	Akademi/Diploma III/Sarjana Muda					
	a. Pria	4.159	4227	4.268	4.299	orang
	b. Wanita	5.114	5367	5.506	5.611	orang
	c. Jumlah	9.273	9594	9.774	9.910	orang
	d. Persentase	1,18	1,21%	1,22%	1,24%	persen
8	Diploma IV/Strata I					
	a. Pria	11.815	12233	12.584	12.863	orang
	b. Wanita	12.292	13257	13.883	14.613	orang
	c. Jumlah	24.107	25490	26.467	27.476	orang
	d. Persentase	3,07	3,21%	3,32%	3,44%	persen
9	Strata II					
	a. Pria	1.045	1092	1.115	1.109	orang
	b. Wanita	637	688	726	750	orang
	c. Jumlah	1.682	1780	1.841	1.859	orang
	d. Persentase	0,21	0,22%	0,23%	0,23%	persen
10	Strata III					
	a. Pria	20	24	26	27	orang
	b. Wanita	7	8	9	9	orang
	c. Jumlah	27	32	35	36	orang
	d. Persentase	0,00	0,00	0,00	0,00%	persen
11	Jumlah	785.451	793.552	797.951	799.411	orang

Sumber : Dinas Kependudukan dan Pencatatan Sipil Kab. Purworejo

Tabel 12.4. Data Jumlah Penduduk berdasarkan Agama
Kabupaten Purworejo, Tahun 2018-2021

NO	PENDUDUK BERDASARKAN AGAMA	KONDISI (tahun)				SATUAN
		2018	2019	2020	2021	
1	2	3	4	5	6	7
1	Islam					
	a. Pria	387.562	389.423	392.120	392.726	orang
	b. Wanita	381.938	388.170	390.160	391.295	orang
	c. Jumlah	769.500	777593	782.280	784.021	orang
	d. Persentase	97,97	97,99%	98,04%	98,07%	persen
2	Kristen					
	a. Pria	3.882	3.891	3.831	3.721	orang
	b. Wanita	4.133	4.168	4.074	4.045	orang
	c. Jumlah	8.015	8.059	7.905	7.766	orang
	d. Persentase	1,02	1,02%	0,99%	0,97%	persen
3	Katholik					
	a. Pria	3.404	3.352	3.315	3.258	orang
	b. Wanita	3.743	3.778	3.719	3.654	orang
	c. Jumlah	7.147	7.130	7.034	6.912	orang
	d. Persentase	0,91	0,90%	0,88%	0,01	persen
4	Hindu					
	a. Pria	28	25	25	25	orang
	b. Wanita	21	23	22	21	orang
	c. Jumlah	49	48	47	46	orang
	d. Persentase	0,01	0,01%	0,01%	0,01%	persen
5	Budha					
	a. Pria	336	323	311	299	orang
	b. Wanita	318	314	294	288	orang
	c. Jumlah	654	637	605	587	orang
	d. Persentase	0,08	0,08%	0,08%	0,07%	persen
6	Konghuchu					
	a. Pria	10	10	9	9	orang
	b. Wanita	11	10	9	8	orang
	c. Jumlah	21	20	18	17	orang
	d. Persentase	0,00	0,00%	0,00%	0,00%	persen
7	Aliran Kepercayaan					
	a. Pria	40	39	36	36	orang
	b. Wanita	25	26	26	26	orang
	c. Jumlah	65	65	62	62	orang
	d. Persentase	0,01	0,01%	0,01%	0,01%	persen
8	Jumlah menurut agama	785.451	793.552	797.951	799.411	orang

Sumber : Dinas Kependudukan dan Pencatatan Sipil Kab. Purworejo

Tabel 12.5. Data Jumlah Penduduk Wajib KTP
Kabupaten Purworejo, Tahun 2018-2021

NO	PENDUDUK WAJIB KTP	KONDISI (tahun)				SATUAN
		2018	2019	2020	2021	
1	2	3	4	5	6	7
1	Jumlah penduduk yang memiliki KTP Berdasarkan Jenis Kelamin					
	a. Laki-Laki	301.816	299.298	302.723	300.842	orang
	b. Wanita	302.265	303.917	306.571	304.688	orang
2	Jumlah Penduduk > 17 yang ber-KTP Berdasarkan Jenis Kelamin					
	a. Laki-Laki	300.533	297.653	299.356	296.991	orang
	b. Wanita	301.363	301.972	303.683	301.225	orang
3	Jumlah kepemilikan KTP-elektronik					
	a. Jumlah penduduk ber KTP	601.896	603.215	603.039	605.530	jiwa
	b. Jumlah wajib KTP	604.081	605.467	609.294	610.200	jiwa
4	Jumlah Kepemilikan Kartu Keluarga	258.359	262.497	266.110	269.779	jiwa
5	Jumlah Kepala Keluarga	269.380	273.369	274.819	276.870	jiwa
6	Jumlah Penduduk yang belum memiliki KTP	2.185	2.252	6.255	4.670	jiwa
7	Jumlah KTP yang diterbitkan	101.761	12.832	82.569	60.361	jiwa
8	Persentase penduduk wajib KTP yang memiliki KTP	99,64	1	0,99	0,99	persen
9	Persentase penduduk yang belum memiliki KTP	0,36	0	0,01	0,01	persen

Sumber : Dinas Kependudukan dan Pencatatan Sipil Kab. Purworejo

Tabel 12.6. Data Presentasi Kepemilikan KIA dan Akte Kelahiran
Kabupaten Purworejo, Tahun 2018-2021

NO	KIA DAN AKTE KELAHIRAN	KONDISI (tahun)				SATUAN
		2018	2019	2020	2021	
1	2	3	4	5	6	7
1	Persentase kepemilikan Kartu Identitas Anak (KIA)	42%	58,60%	74,79	74%	persen
	a. Jumlah wajib KIA yang mempunyai KIA	83.203	112.703	141.669	140.951	anak
	b. Jumlah wajib KIA	196.476	192.320	189.411	189.211	anak
2	Persentase kepemilikan akta kelahiran bagi penduduk usia 0-18 tahun	63%	95,50%	96,01	50%	persen
	a. Jumlah yang memiliki Akta Kelahiran	302.777	197.875	204.263,00	401.509,00	orang
	b. Jumlah yang belum memiliki Akta Kelahiran	482.674	9.041	8479	397902	orang

Sumber : Dinas Kependudukan dan Pencatatan Sipil Kab. Purworejo

Tabel 12.7. Data Jumlah Bayi yang Memiliki Akte
Kabupaten Purworejo, Tahun 2018-2021

NO	BAYI YANG MEMILIKI AKTE	KONDISI (tahun)				SATUAN
		2018	2019	2021	2021	
1	2	3	4	5	6	7
1	Jumlah bayi yang memiliki Akta Kelahiran	11.011	17.635	17.052,00	17.594,00	jiwa
2	Jumlah bayi usia 0-1 Tahun	11.386	18.261	17.622	17.693	jiwa

Sumber : Dinas Kependudukan dan Pencatatan Sipil Kab. Purworejo

Tabel 12.8. Data Akte Kabupaten Purworejo, Tahun 2018-2021

NO	JENIS AKTE	KONDISI (tahun)				SATUAN
		2018	2019	2020	2021	
1	2	3	4	5	6	7
1	Persentase kepemilikan akta perkawinan non muslim	100%	100%	100%	100%	persen
2	Akta Perkawinan	46	96	76	63	buah
3	Akta Perceraian	9	20	15	11	buah
4	Akta Kematian	1.752	16291	5232	4.600	buah
5	Pindah dan Datang Antar Kabupaten/Kota	9.951	10.431	9106	6.509	buah

Sumber : Dinas Kependudukan dan Pencatatan Sipil Kab. Purworejo

URUSAN PEMBERDAYAAN MASYARAKAT DAN DESA

Foto by. Dinkominfostasandi Kab. Purworejo

Tabel 13.1. Data Pelayanan Administrasi Desa
Kabupaten Purworejo, Tahun 2018-2021

NO	JENIS PELAYANAN	JUMLAH LAYANAN TAHUN				SATUAN
		2018	2019	2020	2021	
1	2	3	4	5	6	7
1	Desa/ Kelurahan/ Desa Adat					
	a. Desa					
	1). Jumlah Desa	469	469	469	469	desa
	2). Jumlah RW	1.522	1.522	1522	1522	rw
	3). Jumlah RT	4.156	4.156	4156	4156	rt
	b. Desa Adat					
	1). Jumlah Desa Adat	0	0	0	0	desa
	2). Jumlah RW	0	0	0	0	rw
	3). Jumlah RT	0	0	0	0	rt
	c. Kelurahan					
	1). Jumlah Kelurahan	25	25	25	25	kelurahan
	2). Jumlah RW	180	180	180	180	rw
	3). Jumlah RT	659	659	659	659	rt
2	Status Desa Bersarkan Indeks Membangun Desa			659		
	a. Desa Tertinggal	22	27	7	0	desa
	b. Desa Berkembang	436	362	346	305	desa
	c. Desa Mandiri	11	0	0	4	desa
	d. Jumlah Desa Maju	0	80	116	160	desa
	e. Jumlah Desa Sangat Tertinggal	0	0	0	0	desa
3	Tipologi Desa Berdasarkan Potensi					
	a. Desa Agraris	464	439	464	439	desa
	b. Desa Industri	17	17	17	17	desa
	c. Desa Nelayan	13	13	13	13	desa

Sumber : Dinas Pemberdayaan Perempuan dan Perlindungan Anak serta
Pemberdayaan Masyarakat dan Desa Kabupaten Purworejo

Tabel 13.2. Data Jumlah Dan Kondisi Kantor Pemerintah Desa/Kelurahan
Kabupaten Purworejo, Tahun 2018-2021

NO	URAIAN	KONDISI (tahun)				SATUAN
		2018	2019	2020	2021	
1	2	3	4	5	6	7
1	Kantor Pemerintah Daerah					
	a. Kantor milik Desa	469	469	469	469	unit
	b. Kantor Sewa /Kontrak	0	0	0	0	unit
	c. Kantor Numpang	0	0	0	0	unit
2	Jumlah Kantor Kelurahan					
	a. Kantor milik Kelurahan	25	25	25	25	unit
	b. Kantor Sewa /Kontrak	0	0	0	0	unit
	c. Kantor Numpang	0	0	0	0	unit
3	Kondisi Kantor Desa / Kelurahan					
	a. Kantor milik Desa					
	1). Kantor Kondisi Baik	140	140	140	340	unit
	2). Kantor Kondisi Sedang	262	329	329	82	unit
	3). Kantor Kondisi Buruk	47	0	0	47	unit
	b. Kantor milik Kelurahan					
	1). Kantor Kondisi Baik	25	25	25	25	unit
	2). Kantor Kondisi Sedang	0	0	0	0	unit
	3). Kantor Kondisi Buruk	0	0	0	0	unit

Sumber : Dinas Pemberdayaan Perempuan dan Perlindungan Anak serta
Pemberdayaan Masyarakat dan Desa Kabupaten Purworejo

Tabel 13.3. Data Jumlah Aparat Pemerintah Desa/Kelurahan
Berdasar Tingkat Pendidikan
Kabupaten Purworejo, Tahun 2018-2021

NO	APARAT PEMERINTAH DESA	JUMLAH APARAT PEMERINTAH DESA (orang)				SATUAN
		2018	2019	2020	2021	
1	2	3	4	5	6	7
1	Aparat Pemerintah Desa					
	a. Jumlah Tidak Sekolah /Belum Tamat SD	0	0	0	0	orang
	b. Jumlah Tamat SD atau sederajat	205	117	94	73	orang
	c. Jumlah Tamat SMP atau sederajat	1370	895	839	860	orang
	d. Jumlah Tamat SMA atau sederajat	2366	3149	3188	3167	orang
	e. Jumlah Lulusan Akademi (DI, DII, DIII)	53	155	163	184	orang
	f. Jumlah lulusan Sarjana (S1).	98	400	419	421	orang
	g. Jumlah lulusan S2.	0	0	2	0	orang

Sumber : Dinas Pemberdayaan Perempuan dan Perlindungan Anak serta
Pemberdayaan Masyarakat dan Desa Kabupaten Purworejo

Tabel 13.4. Data Lembaga Kemasyarakatan Desa/Kelurahan
Kabupaten Purworejo, Tahun 2018-2021

NO	LEMBAGA KEMASYARAKATAN	KONDISI (tahun)				SATUAN
		2018	2019	2020	2021	
1	2	3	4	5	6	7
1	Lembaga Kemasyarakatan di Desa					
	a. Jumlah Karang Taruna					
	1). Karang Taruna Aktif	469	366	469	469	kelompok
	2). Karang Taruna Tidak Aktif	0	103	0	0	kelompok
	b. Jumlah PKK					
	1). PKK aktif	469	469	469	469	kelompok
	2). PKK tidak Aktif	0	0	0	0	kelompok
	c. Jumlah Badan/ Lembaga Swadaya Masyarakat					
	1). Badan/ Lembaga Swadaya Masyarakat Aktif	469	469	0	0	kelompok
	2). Badan/ Lembaga Swadaya Masyarakat Tidak Aktif		0	0	0	kelompok
	d. Jumlah Kelompok Swadaya Masyarakat					
	1). Kelompok Swadaya Masyarakat aktif	469	469	469	469	kelompok
	2). Kelompok Swadaya Masyarakat tidak aktif	0	0	0	0	kelompok
	e. Jumlah Lembaga Ketahanan Masyarakat Desa					
	1). Lembaga Ketahanan Masyarakat Desa aktif	0	0	0	0	lembaga
	2). Lembaga Ketahanan Masyarakat Desa tidak aktif	0	0	0	0	lembaga
	c. Jumlah Lembaga Pemberdayaan Masyarakat desa					
	1). Lembaga Pemberdayaan Masyarakat desa aktif	469	469	469	469	lembaga

Sumber : Dinas Pemberdayaan Perempuan dan Perlindungan Anak serta
Pemberdayaan Masyarakat dan Desa Kabupaten Purworejo

Tabel 13.4. Lanjutan

2	Lembaga Kemasyarakatan di Kelurahan					
	a. Jumlah Karang Taruna					
	1). Karang Taruna Aktif	25	25	25	25	kelompok
	b. Jumlah Pembinaan Kesejahteraan Keluarga					
	1). Pembinaan Kesejahteraan Keluarga aktif	25	25	25	25	pembinaan
	2). Pembinaan Kesejahteraan Keluarga tidak aktif	0	0	0	0	pembinaan
	c. Jumlah Lembaga Pemberdayaan Masyarakat					
	1). Lembaga Pemberdayaan Masyarakat aktif	25	25	25	25	lembaga
	2). Lembaga Pemberdayaan Masyarakat tidak aktif	0	0	0	0	lembaga

Sumber : Dinas Pemberdayaan Perempuan dan Perlindungan Anak serta Pemberdayaan Masyarakat dan Desa Kabupaten Purworejo

Tabel 13.5. Data Bantuan Kabupaten Purworejo, Tahun 2018-2021

NO	JENIS BANTUAN	JUMLAH PENERIMA BANTUAN (desa)				SATUAN
		2018	2019	2020	2021	
1	2	3	4	5	6	7
1	Swadaya	432	468	442		desa
2	Swakarya	56	20	43		desa
3	Swasembada	6	6	9		desa

Sumber : Dinas Pemberdayaan Perempuan dan Perlindungan Anak serta Pemberdayaan Masyarakat dan Desa Kabupaten Purworejo

URUSAN PENGENDALIAN PENDUDUK DAN KELUARGA BERENCANA

Foto by. Dinkominfostasandi Kab. Purworejo

Tabel 14.1. Data Keluarga dan Pertumbuhan Penduduk
Kabupaten Purworejo, Tahun 2018-2021

NO	KELUARGA DAN PERTUMBUHAN PENDUDUK	KONDISI (tahun)				SATUAN
		2018	2019	2020	2021	
1	2	3	4	5	6	7
1	Angka pertumbuhan penduduk	0,19	0,26	0,22	-2,14%	persen
	a. Selisih jumlah penduduk tahun sebelumnya	1.382	1.839	1.595	-16.056	jiwa
	b. Jumlah penduduk pada tahun itu	739.241	749.316	719.911	734.160	jiwa
2	Cakupan keluarga yang mendapatkan layanan UPPKS	83	89	2,09	1,76%	persen
	a. Jumlah keluarga yang menjadi anggota UPPKS	4.134	4.134	4.578	3.842	keluarga
	b. Jumlah total keluarga	234.366	238.233	246.152	218.763	keluarga
3	Rata-rata jumlah anak per keluarga	0,00085%	0,00084%	0,00081%	1	
	a. Jumlah anak	2	2	2	208.167	anak
	b. Jumlah keluarga	234.366	238.233	246.152	234.623	keluarga

Sumber : Dinas Sosial, Pengendalian Penduduk dan Keluarga Berencana Kabupaten Purworejo

Tabel 14.2. Data Keluarga Berencana
Kabupaten Purworejo, Tahun 2018-2021

NO	KELUARGA BERENCANA	KONDISI (tahun)				SATUAN
		2018	2019	2020	2021	
1	2	3	4	5	6	7
1	Jumlah kelompok KB Pria	50	50	48	48	kelompok
2	Rasio akseptor KB	8	7,17	6,67	5,67	persen
	a. Peserta KB baru (PB)	9.157	8.078	7.351	6.206	orang
	b. Jumlah PUS	117.555	112.711	110.136	109.401	pasangan
3	Cakupan peserta KB Aktif	83	76,20	75,46	73,41	persen
	a. Peserta Aktif (PA)	97.299	85.886	83.116	80.320	orang
	b. Jumlah PUS	117.555	112.711	110.136	109.401	pasangan
4	Persentase kebutuhan ber-KB yang tidak terpenuhi (Unmeetneet)	7	5,80	12,83	13,98	persen
	a. Jumlah PUS ingin anak ditunda dan tidak ingin anak lagi	8.810	6.547	14.141	15.301	pasangan
	b. Jumlah PUS	117.555	112.711	110.136	109.401	pasangan
5	Persentase jumlah peserta KB mandiri	43	37,34	39,15	43,39	persen
	a. Jumlah PA mandiri	41.415	85.886	32.548	34.852	pasangan
	b. Jumlah total PA	97.444	32.088	83.116	80.320	pasangan
6	Persentase anggota UPPKS (Usaha Peningkatan Pendapatan Keluarga Sejahtera) yang ber-KB	2	2	2	72,14%	persen
	a. Jumlah PUS anggota UPPKS yang ber-KB	2.730	2.730	2.482	2.273	pasangan
	b. Jumlah total PUS	117.555	117.555	117.555	3.151	pasangan

Sumber : Dinas Sosial, Pengendalian Penduduk dan Keluarga Berencana Kabupaten Purworejo

URUSAN PERHUBUNGAN



Foto by. Dinkominfostasandi Kab. Purworejo

Tabel 15.1. Data Cakupan Layanan Administrasi Perkantoran dan Sarana Prasarana Dinas Perhubungan Kabupaten Purworejo, Tahun 2018-2021

NO	URAIAN	KONDISI (tahun)				SATUAN
		2018	2018	2020	2021	
1	2	3	4	5	6	7
1	Layanan	100	100	100	100	persen
	a. Layanan administrasi perkantoran yang ditangani	12	12	5	5	layanan
	b. Layanan administrasi perkantoran yang seharusnya ditangani	12	12	5	5	layanan
2	Sarana dan Prasarana	100	100	100	100	persen
	a. Sarana dan prasarana aparatur yang Berfungsi dengan Baik	76	71	50	50	buah
	b. Sarana dan prasarana aparatur yang seharusnya Berfungsi dengan Baik	76	71	50	50	buah

Sumber : Dinas Perhubungan Kabupaten Purworejo

Tabel 15.2. Data Presentase Kapasitas Sumber Daya Aparatur dan Sistem Capaian Kinerja dan Keuangan Dinas Perhubungan Kabupaten Purworejo, Tahun 2018-2021

NO	URAIAN	KONDISI (tahun)				SATUAN
		2018	2018	2020	2021	
1	2	3	4	5	6	7
1	Aparatur	100	100	100	100	persen
	a. Aparatur yang ditingkatkan Kapasitasnya	13	15	10	10	orang
	b. Aparatur yang seharusnya ditingkatkan Kapasitasnya	13	15	10	10	orang
2	Dokumen	100	100	100	100	persen
	a. Dokumen Hasil Kerja Subsistem Yang Ada	33	33	28	28	dokumen
	b. Dokumen Hasil Kerja Subsistem Yang seharusnya Ada	33	33	28	28	dokumen

Sumber : Dinas Perhubungan Kabupaten Purworejo

Tabel 15.3. Data Kendaraan Pribadi Kabupaten Purworejo, Tahun 2018-2021

NO	JENIS KENDARAAN PRIBADI	JUMLAH KENDARAAN				SATUAN
		2018	2018	2020	2021	
1	2	3	4	5	6	7
1	roda 4					
	a. Sedan Jeep, ST Wagon	16.461	9.313	20.932	16.918	unit
	b. Bus, Mikro Bus	688	564	720	374	unit
	c. Truck, Pick Up	6.111	3.101	7.318	1.369	unit
2	roda 2	206.315	88.798	243.036	177.179	unit

Sumber : Dinas Perhubungan Kabupaten Purworejo

Tabel 15.4. Data Kendaraan Bermotor yang Diuji
Kabupaten Purworejo, Tahun 2018-2021

NO	JENIS KENDARAAN BERMOTOR YANG DIUJI	JUMLAH KENDARAN BERMOTOR				SATUAN
		2018	2018	2020	2021	
1	2	3	4	5	6	7
1	Mobil Penumpang					
	a. Umum	66	34	7	30	unit
	b. Tidak Umum	0	0	71	94	unit
2	Mobil Bus					
	a. Umum	1.344	871	830	780	unit
	b. Tidak Umum	131	102	138	37	unit
3	Mobil Barang					
	a. Truck					
	1). Umum	248	119	86	43	unit
	2). Tidak Umum	3.231	2.753	1234	1344	unit
	b. Pick Up					
	1). Umum	385	356	11	1	unit
	2). Tidak Umum	2.935	1.242	3909	3907	unit
	c. Blind Van					
	1). Umum	0	0	15	20	unit
	2). Tidak Umum	52	42	51	50	unit
	d. Tronton					
	1). Umum	1	1	0	2	unit
	2). Tidak Umum	5	3	7	9	unit
	e. Tangki					
	1). Umum	0	0	1	1	unit
	2). Tidak Umum	4	3	4	6	unit
4	Kendaraan Khusus					
	a. Umum	26	13	17	12	unit
	b. Tidak Umum	38	32	23	32	unit
5	Kereta Gandeng					
	a. Umum	0	0	0	0	unit
	b. Tidak Umum	1	2	0	0	unit
6	Kereta Tempel					
	a. Umum	0	0	0	0	unit
	b. Tidak Umum	1	1	0	0	unit
7	Jumlah Data Kendaraan Bermotor Yang Di Uji					
	a. Umum	2.070	0	967	889	unit
	b. Tidak Umum	6.397	1	5.437	5.479	unit

Sumber : Dinas Perhubungan Kabupaten Purworejo

Tabel 15.5. Presentase Pelayanan Sarana dan Prasarana Transportasi dalam Rangka Mendukung Iklim Investasi dan Pengembangan Kabupaten Purworejo, Tahun 2018-2021

NO	JENIS PELAYANAN	JUMLAH LAYANAN (TAHUN)				SATUAN
		2018	2019	2020	2021	
1	2	3	4	5	6	7
1	Cakupan ketersediaan rambu jalan	2.414	2.462	2.656	2.728	unit
2	Jumlah Rambu Jalan yang Harus Ada	3.154	3.154	3.154	3.154	unit
3	Cakupan ketersediaan alat pengaman pemakai jalan					
	a. Jumlah pagar pengaman pemakai jalan	5.167	5.714	6.271	6.378	buah
	1). Jumlah pagar pengaman jalan (Guard rail)	762	1.072	1.172	1.228	buah
	2). Jumlah cermin tikungan	38	55	59	59	buah
	3). Jumlah tanda patok tikungan (Delineator)	387	120	256	256	buah
	4). Jumlah pita penggaduh	28	41	41	44	lokasi
	5). Jumlah penerangan jalan umum (PJU) yang ada	3.952	4.326	4.743	4.791	titik
	b. Jumlah ketersediaan alat pengaman pemakai jalan yang seharusnya ada	3.069	3.069	3.069	3.069	buah
	1). Jumlah pagar pengaman jalan (Guard rail)	1.201	1.201	1.201	1.201	buah
	2). Jumlah cermin tikungan	120	120	120	120	buah
	3). Jumlah tanda patok tikungan (Delineator)	400	400	400	400	buah
	4). Jumlah pita penggaduh	48	48	48	48	lokasi
	5). Jumlah penerangan jalan umum (PJU) yang ada	1.300	1.300	1.300	1.300	titik
4	Cakupan Ketersediaan Marka Jalan	49	67	85	86	persen
	a. Panjang marka jalan yang ada	42.467	57.623	73.418	74.017	m
	b. Panjang marka jalan yang Harusnya ada	86.373	86.373	86.373	86.373	m
5	Cakupan Ketersediaan APILL	58	57	64	70	persen
	a. Jumlah APILL yang ada	90	89	99	109	unit
	b. Jumlah APILL yang Harusnya ada	155	155	155	155	unit
6	Tersedianya Halte yang Layak Fungsi Pada Setiap Prasarana kabupaten yang telah dilayani angkutan umum	88	100	175	175	persen
	a. Jumlah halte yang ada	7	8	14	14	buah
	b. Jumlah halte yang seharusnya ada	8	8	8	8	buah

Sumber : Dinas Perhubungan Kabupaten Purworejo

Tabel 15.5. Lanjutan

NO	JENIS PELAYANAN	JUMLAH LAYANAN (TAHUN)				SATUAN
		2018	2018	2020	2021	
1	2	3	4	5	6	7
7	Persentase kendaraan oprasional perhubungan yang layak fungsi					
	a. Jumlah Kendaraan oprasional perhubungan	7	6	7	7	unit
	b. Jumlah Kendaraan oprasional perhubungan yang seharusnya ada	6	6	6	6	unit
8	Persentase titik parkir yang terlayani					
	a. Jumlah titik parkir	155	155	165	165	lokasi
	b. Jumlah titik parkir yang dikelola	165	165	165	165	lokasi
9	Tersedianya angkutan umum yang melayani wilayah yang telah tersedia jaringan jalan untuk kabupaten					
	a. Jumlah jaringan jalan yang telah terlayani angkutan umum	119	119	98	98	jalur
	b. Jumlah jaringan jalan yang seharusnya dilayani angkutan umum	229	229	143	143	jalur
10	Rasio Ijin Trayek					
	a. Jumlah ijin trayek yang dikeluarkan	614	614	589	589	ijin
	b. Jumlah ijin trayek yang Terdaftar	614	614	589	589	ijin
11	Persentase kendaraan umum layak jalan					
	a. Jumlah KBWU yang memiliki KIR	4233	5.572	3202	3.184	buah
	b. Jumlah KBWU	7131	5.572	3202	4.500	buah
12	Tersedianya unit pengujian kendaraan wajib uji yang layak fungsi					
	a. Jumlah unit pengujian kendaraan yang ada	1	1	1	1	unit
	b. Jumlah unit pengujian kendaraan yang seharusnya ada	1	1	1	1	unit
13	Terpenuhinya Standar keselamatan bagi angkutan umum					
	a. Jumlah angkutan umum yang melayani trayek dalam kabupaten/kota	614	614	589	589	unit
	b. Jumlah angkutan umum yang melayani trayek dalam kabupaten/kota yang seharusnya menerapkan standar keselamatan	614	614	589	589	unit
14	Jumlah Terpenuhinya Standar keselamatan pada Perlintasan Sebidang					
	a. Jumlah Perlintasan KA kewenangan kabupaten yang menerapkan standar keselamatan	4	4	4	5	lintasan
	b. Jumlah Perlintasan KA kewenangan kabupaten yang harus menerapkan standar keselamatan	4	4	4	4	lintasan

Sumber : Dinas Perhubungan Kabupaten Purworejo

Tabel 15.6. Data Jenis Angkutan Darat
Kabupaten Purworejo, Tahun 2018-2021

NO	JENIS ANGKUTAN DARAT	KONDISI (tahun)				SATUAN
		2018	2019	2020	2021	
1	2	3	4	5	6	7
1	Angkudes					
	a. Jumlah PO	5	5	4	4	buah
	b. Jumlah Armada	614	614	589	589	unit
2	Taksi					
	a. Jumlah PO	3	3	3	2	buah
	b. Jumlah Armada	42	49	47	35	unit
3	AKDP (Antar Kota Dalam Provinsi)					
	a. Jumlah PO	37	4	4	4	buah
	b. Jumlah Armada	169	84	84	54	unit
4	AKAP (Antar Kota Antar Provinsi)					
	a. Jumlah PO	2	2	2	2	buah
	b. Jumlah Armada	238	238	238	238	unit
5	AJAP (Antar Jarak Antar Provinsi)					
	a. Jumlah PO	0	-	-	-	buah
	b. Jumlah Armada	0	-	-	-	unit
6	AJDP (Antar Jemput Dalam Provinsi)					
	a. Jumlah PO	1	1	1	1	buah
	b. Jumlah Armada	0	0	18	18	unit
7	Pariwisata					
	a. Jumlah PO	8	8	8	8	buah
	b. Jumlah Armada	62	65	65	65	unit

Sumber : Dinas Perhubungan Kabupaten Purworejo

Tabel 15.7. Data Terminal
Kabupaten Purworejo, Tahun 2018-2021

NO	JENIS TERMINAL	JUMLAH TERMINAL (TAHUN)				SATUAN
		2018	2019	2020	2021	
1	2	3	4	5	6	7
1	Terminal Tipe A	1	1	1	1	unit
2	Terminal Tipe B	1	1	1	1	unit
3	Terminal Tipe C	3	3	3	3	unit

Sumber : Dinas Perhubungan Kabupaten Purworejo

Tabel 15.8. Data Penumpang Melalui Terminal
Kabupaten Purworejo, Tahun 2018-2021

NO	URAIAN	KONDISI (tahun)				SATUAN
		2018	2019	2020	2021	
1	2	3	4	5	6	7
1	Terminal Tipe A					
	a. Jumlah Penumpang AKAP					
	1). Naik	953.343	802.802	272.733	164.359	orang
	2). Turun	979.270	863.997	263.616	150.304	orang
	b. Jumlah Penumpang AKDP					
	1). Naik	208.219	169.003	19.809	21.446	orang
	2). Turun	225.960	155.570	17.060	18.982	orang
	c. Jumlah Orang (PNP) Terangkut Kendaraan Umum					
	1). Naik	1.161.562	1.052.109	292.542	185.805	orang
	2). Turun	1.205.230	1.019.567	280.676	169.286	orang
2	Terminal Tipe C					
	a. Jumlah Penumpang ANGKUDES (Terminal Non Bus Kutoarjo)					
	1). Naik	136.419	197.697	148.627	111.039	orang
	2). Turun	170.883	131.798	136.085	74.026	orang
	b. Jumlah Penumpang ANGKUDES (Terminal Kongsi)					
	1). Naik	40.823	374.940	271.039	261.444	orang
	2). Turun	249.010	249.960	249.065	174.296	orang
	c. Jumlah Orang (PNP) Terangkut Kendaraan Umum					
	1). Naik	450.589	585.135	456.521	379.137	orang
	2). Turun	752.889	419.536	422.357	252.758	orang
	d. Jumlah Penumpang ANGKUDES (Terminal Kutoarjo)					
	1). Naik	273.347	39.720	36.855	6.654	orang
	2). Turun	332.996	26.480	37.207	4.436	orang

Sumber : Dinas Perhubungan Kabupaten Purworejo

Tabel 15.9. Banyaknya Perusahaan Otobis (PO) Antar Kab/Kota dan
Jumlah Kendaraannya Kabupaten Purworejo, Tahun 2018-2021

NO	URAIAN	KONDISI (tahun)				SATUAN
		2018	2019	2020	2021	
1	2	3	4	5	6	7
1	PO Bus	6	6	6		unit
2	Bus Dalam Propinsi					
	a. Lambat					
	1). Bus	130	130	130	130	unit
	2). Rit	398	520	520	520	unit
	b. Cepat					
	1). Bus	14	14	14	14	unit
	2). Rit	28	56	56	56	unit

Sumber : Dinas Perhubungan Provinsi Jawa Tengah

Tabel 15.9. Lanjutan

NO	URAIAN	KONDISI (tahun)				SATUAN
		2018	2019	2020	2021	
1	2	3	4	5	6	7
3	Bus Antar Propinsi					
	a. Ekonomi					
	1). Bus	54	54	54	54	unit
	2) Rit	108	108	108	108	unit
	b. Non Ekonomi					
	1). Bus	205	205	205	205	unit
	2). Rit	410	410	410	410	unit
4	Bus Cadangan					
	a. Dalam Propinsi	22	22	22	22	unit
	b. Luar Propinsi	20	20	20	20	unit

Sumber : Dinas Perhubungan Provinsi Jawa Tengah

Tabel 15.10. Data Stasiun Kereta Api
Kabupaten Purworejo, Tahun 2018-2021

NO	URAIAN	KONDISI (tahun)				SATUAN
		2018	2019	2020	2021	
1	2	3	4	5	6	7
1	Stasiun Orang	2	3	3	3	buah
2	Stasiun Operasional	4	4	4	4	buah
3	Perlintasan Sebidang					
	a. Jumlah Perlintasan Sebidang	45	42	42	37	lintasan
	b. Total Lebar Jalan Perlintasan Sebidang	128,25	121,75	121,75	113,8	m
	c. Total Personil Penjagaan					
	1). Dishub	16	16	16	20	orang
	2). KAI	20	20	20	20	orang

Sumber : Dinas Perhubungan Kabupaten Purworejo

Tabel 15.11. Data Kendaraan Bermotor Wajib Uji (KBWU)
Kabupaten Purworejo, Tahun 2018-2021

NO	JENIS KENDARAAN BERMOTOR WAJIB UJI	JUMLAH KENDARAAN BERMOTOR				SATUAN
		2018	2019	2020	2021	
1	2	3	4	5	6	7
1	Mobil Penumpang					
	a. Umum	66	69	4	15	unit
	b. Tidak Umum	0	0	35	47	unit
2	Mobil Bus					
	a. Umum	1.344	1.440	415	390	unit
	b. Tidak Umum	131	177	69	19	unit

Sumber : Dinas Perhubungan Kabupaten Purworejo

Tabel 15.11. Lanjutan

NO	JENIS KENDARAAN BERMOTOR WAJIB UJI	JUMLAH KENDARAAN BERMOTOR				SATUAN
		2018	2019	2020	2021	
1	2	3	4	5	6	7
3	Mobil Barang					
	a. Truck					
	1). Umum	447	257	43	21	unit
	2) Tidak Umum	1.012	728	617	672	unit
	b. Pick Up					
	1). Umum	97	32	6	1	unit
	2) Tidak Umum	5.006	2.584	1.954	1.953	unit
	c. Blind Van					
	1). Umum	-	0	8	10	unit
	2) Tidak Umum	61	42	25	25	unit
	d. Tronton					
	1). Umum	4	0	0	1	unit
	2) Tidak Umum	12	5	3	4	unit
	e. Tangki					
	1). Umum	0	0	1	1	unit
	2) Tidak Umum	9	6	2	3	unit
4	Kendaraan Khusus					
	a. Umum	3	0	8	6	unit
	b. Tidak Umum	8	30	12	16	unit
5	Kereta Gandeng					
	a. Umum	-	0	0	0	unit
	b. Tidak Umum	2	1	0	0	unit
6	Kereta Tempel					
	a. Umum	-	0	0	0	unit
	b. Tidak Umum	-	0	0	0	unit
7	Jumlah Data Kendaraan Bermotor Wajib Uji (KBWU)					
	a. Umum	1.003	1.068	485	445	unit
	b. Tidak Umum	6.128	3.485	2.717	2.739	unit

Sumber : Dinas Perhubungan Kabupaten Purworejo

URUSAN KOMUNIKASI DAN INFORMATIKA



Foto by. Dinkominfostasandi Kab. Purworejo

Tabel 16.1. Data Layanan Pos dan Telekomunikasi
Kabupaten Purworejo, Tahun 2018-2021

NO	URAIAN	JUMLAH (tahun)				SATUAN
		2018	2019	2020	2021	
1	2	3	4	5	6	7
1	Layanan Telepon Seluler					
	a. Jumlah Desa Terlayani	494	494	494	494	desa
	b. Jumlah Desa yang Seharusnya Terlayani	494	494	494	494	desa
	c. Jumlah BTS (Base Transceiver Station)	173	180	180	194	BTS
	d. Jumlah Provider	5	13	13	13	provider
2	Layanan Telepon Kabel					
	a. Jumlah Jaringan Telepon Tersedia	9.130	9.130	9.130	9.130	buah
	b. Jumlah Jaringan Terpasang	6.142	6.142	6.142	6.142	buah
	c. Jumlah Sambungan Rumah Tangga	5.472	6.595	6.595	6.595	buah
	d. Jumlah Sambungan Perkantoran	55	55	55	55	buah
	e. Jumlah Sambungan Swasta	615	878	878	878	buah
	f. Jumlah Telepon Umum Koin	0	0	0	0	buah
	g. Jumlah Telepon Umum Kartu	0	0	0	0	buah
	h. Jumlah Warung Telekomunikasi	0	0	0	0	buah
3	Layanan Warnet					
	a. Jumlah Desa Terlayani	131	131	131	131	desa
	b. Jumlah Desa Belum Terlayani	363	363	363	363	desa
	c. Sarana Internet OPD yang Dipasang oleh Pemkab	42	42	42	42	unit
4	Jumlah Kantor Pos	1	1	1	1	unit
5	Jumlah Kantor Pos Pembantu	15	15	15	15	unit
6	Jumlah Desa Terlayani Pos Keliling	494	494	494	494	desa

Sumber : Dinas Komunikasi, Informatika, Statistik dan Persandian Kabupaten Purworejo

Tabel 16.2. Data Media Massa dan Cakupan Layanannya
Kabupaten Purworejo, Tahun 2018-2021

NO	JENIS MEDIA MASSA	JUMLAH (tahun)				SATUAN
		2018	2019	2020	2021	
1	2	3	4	5	6	7
1	Radio					
	a. Jumlah Stasiun Radio	10	10	10	10	unit
	1) Jumlah Stasiun Radio Pemerintah Daerah	1	1	1	1	unit
	2) Jumlah Stasiun Radio Swasta	9	14	9	9	unit
	b. Cakupan Layanan Radio					
	1) Milik Pemerintah Daerah					
	a). Yang Terlayani	16	16	16	16	kecamatan
	b). Yang Seharusnya Terlayani	16	16	16	16	kecamatan
	2) Milik Swasta					
	a). Yang Terlayani	16	16	16	16	kecamatan
	b). Yang Seharusnya Terlayani	16	16	16	16	kecamatan

Sumber : Dinas Komunikasi, Informatika, Statistik dan Persandian Kabupaten Purworejo

Tabel 16.2. Lanjutan

NO	JENIS MEDIA MASSA	JUMLAH (tahun)				SATUAN
		2018	2019	2020	2021	
1	2	3	4	5	6	7
2	Televisi					
	a. Jumlah Stasiun Televisi					
	1) Jumlah Stasiun Televisi Pemerintah	0	0	0	0	unit
	2) Jumlah Stasiun Televisi Swasta	2	2	2	2	unit
	b. Cakupan Layanan Televisi					
	1) Jumlah Kecamatan Terlayani	16	16	16	16	kecamatan
	2) Jumlah Kecamatan yang Seharusnya Terlayani	16	16	16	16	kecamatan
3	Surat Kabar Nasional					
	a. Jumlah Kecamatan Terlayani	16	16	16	16	kecamatan
	b. Jumlah Kecamatan yang Seharusnya Terlayani	16	16	16	16	kecamatan
4	Surat Kabar Lokal					
	a. Jumlah Kecamatan Terlayani	16	16	16	16	kecamatan
	b. Jumlah Kecamatan yang Seharusnya Terlayani	16	16	16	16	kecamatan

Sumber : Dinas Komunikasi, Informatika, Statistik dan Persandian Kabupaten Purworejo

Tabel 16.3. Data Kelompok Informasi Masyarakat (KIM) dan Forum Komunikasi Media Tradisional (FK Metra) Kabupaten Purworejo, Tahun 2018-2021

NO	URAIAN	JUMLAH (tahun)				SATUAN
		2018	2019	2020	2021	
1	2	3	4	5	6	7
1	Daftar Kelompok Informasi Masyarakat (KIM)					
	a. Jumlah Kecamatan yang mempunyai KIM	16	16	16	16	kecamatan
	b. Jumlah Kelompok Informasi Masyarakat (KIM)	146	230	230	230	kelompok
	c. Jumlah Kelompok Informasi Masyarakat (KIM) yang aktif	5	5	5	5	kelompok
2	Cakupan Pengembangan dan Pemberdayaan Kelompok Informasi					
	a. Jumlah KIM Yang Dikembangkan dan Diperdayakan Oleh Pemda Kab/Kota	5	5	5	5	kelompok
3	FK Metra (Forum Komunikasi Media Tradisional)					
	a. Jumlah Lokasi Pembinaan di Kecamatan	8	5	5	5	kecamatan
	b. Jumlah Lokasi Pembinaan di Desa/Kelurahan	8	5	5	5	desa / kelurahan
	c Jumlah Partisipan di Acara Pembinaan	240	200	200	200	anggota
	d. Jumlah FK Metra	8	5	5	5	unit

Sumber : Dinas Komunikasi, Informatika, Statistik dan Persandian Kabupaten Purworejo

Tabel 16.4. Data Kelompok Informasi Masyarakat (KIM) berdasar Wilayah Kabupaten Purworejo, Tahun 2018-2021

NO	URAIAN	JUMLAH (tahun)				SATUAN
		2018	2019	2020	2021	
1	2	3	4	5	6	7
1	KIM					
	a. Kecamatan Kaligesing					
	1) Jumlah Desa	21	17	17	17	desa
	b. Kecamatan Kutoarjo					
	1) Jumlah Desa	7	3	3	3	desa
	c. Kecamatan Kemiri					
	1) Jumlah Desa	19	20	20	20	desa
	d. Kecamatan Purworejo					
	1) Jumlah Desa	6	4	4	4	desa
	e. Kecamatan Purwodadi					
	1) Jumlah Desa	18	16	16	16	desa
	f. Kecamatan Grabag					
	1) Jumlah Desa	3	25	25	25	desa
	g. Kecamatan Bruno					
	1) Jumlah Desa	11	6	6	6	desa
	h. Kecamatan Gebang					
	1) Jumlah Desa	11	6	6	6	desa
	i. Kecamatan Bagelen					
	1) Jumlah Desa	17	14	14	14	desa
	j. Kecamatan Banyuurip					
	1) Jumlah Desa	2	1	1	1	desa
	k. Kecamatan Bayan					
	1) Jumlah Desa	18	17	17	17	desa
	l. Kecamatan Bener					
	1) Jumlah Desa	12	26	26	26	desa
	m. Kecamatan Butuh					
	1) Jumlah Desa	2	28	28	28	desa
	n. Kecamatan Loano					
	1) Jumlah Desa	5	3	3	3	desa
	o. Kecamatan Ngombol					
	1) Jumlah Desa	28	29	29	29	desa
	p. Kecamatan Bayan					
	1) Jumlah Anggota	18	15	15	15	desa

Sumber : Dinas Komunikasi, Informatika, Statistik dan Persandian Kabupaten Purworejo

Tabel 16.5. Data Warnet
Kabupaten Purworejo, Tahun 2018-2021

NO	URAIAN	KONDISI (tahun)				SATUAN
		2018	2019	2020	2021	
1	2	3	4	5	6	7
1	Kecamatan Purworejo					
	a. Jumlah Desa	11	7	7	7	desa
	b. Jumlah Warnet	8	2	2	2	unit
2	Kecamatan Bruno					
	a. Jumlah Desa	2	-	-	-	desa
	b. Jumlah Warnet	2	-	-	-	unit
3	Kecamatan Bayan					
	a. Jumlah Desa	4	4	4	4	desa
	b. Jumlah Warnet	5	1	1	1	unit
4	Kecamatan Pituruh					
	a. Jumlah Desa	3	1	1	1	desa
	b. Jumlah Warnet	5	1	1	1	unit
5	Kecamatan Kaligesing					
	a. Jumlah Desa	0	-	-	-	desa
	b. Jumlah Warnet	0	-	-	-	unit
6	Kecamatan Banyuurip					
	a. Jumlah Desa	6	2	2	2	desa
	b. Jumlah Warnet	5	2	2	2	unit
7	Kecamatan Bagelen					
	a. Jumlah Desa	2	1	1	1	desa
	b. Jumlah Warnet	2	1	1	1	unit
8	Kecamatan Kemiri					
	a. Jumlah Desa	7	1	1	1	desa
	b. Jumlah Warnet	8	1	1	1	unit
9	Kecamatan Gebang					
	a. Jumlah Desa	6	1	1	1	desa
	b. Jumlah Warnet	6	1	1	1	unit
10	Kecamatan Purwodadi					
	a. Jumlah Desa	4	-	-	-	desa
	b. Jumlah Warnet	7	-	-	-	unit
11	Kecamatan Bener					
	a. Jumlah Desa	3	1	1	1	desa
	b. Jumlah Warnet	4	1	1	1	unit
12	Kecamatan Kutoarjo					
	a. Jumlah Desa	4	2	2	2	desa
	b. Jumlah Warnet	7	3	3	3	unit
13	Kecamatan Grabag					
	a. Jumlah Desa	1	1	1	1	desa
	b. Jumlah Warnet	1	1	1	1	unit
14	Kecamatan Loano					
	a. Jumlah Desa	0	-	-	-	desa
	b. Jumlah Warnet	0	-	-	-	unit
15	Kecamatan Ngombol					
	a. Jumlah Desa	0	-	-	-	desa
	b. Jumlah Warnet	0	-	-	-	unit
16	Kecamatan Butuh					
	a. Jumlah Desa	0	-	-	-	desa
	b. Jumlah Warnet	0	-	-	-	unit

Sumber : Dinas Komunikasi, Informatika, Statistik dan Persandian Kabupaten Purworejo

Tabel 16.6. Data Menara Telekomunikasi
Kabupaten Purworejo, Tahun 2018-2021

NO	URAIAN	JUMLAH (tahun)				SATUAN
		2018	2019	2020	2021	
1	2	3	4	5	6	7
1	Jumlah Menara					
	a. Jumlah Menara Baru	10	6	16	7	menara
	b. Jumlah Menara	173	180	196	203	menara
	c. Jumlah Wajib Retribusi	173	13	180	203	menara
2	Presentase Pendirian Tower Telekomunikasi Sesuai Cellplan					
	a. Jumlah Izin Tower Telekomunikasi Sesuai Cellplan	173	180	180	203	tower
	b. Jumlah Tower Seluruhnya	173	180	196	203	tower

Sumber : Dinas Komunikasi, Informatika, Statistik dan Persandian Kabupaten Purworejo

Tabel 16.7. Data Informasi Kinerja Pelaksanaan Urusan
Pemerintah Daerah Kabupaten Purworejo, Tahun 2018-2021

NO	URAIAN	JUMLAH (tahun)				SATUAN
		2018	2019	2020	2021	
1	2	3	4	5	6	7
1	Presentase Perangkat Daerah Memiliki Website yang Aktif					Persen
	a. Jumlah Website Perangkat Daerah	42	42	42	42	Opd
	b. Jumlah Website yang Aktif	42	42	42	42	Opd
2	Presentase Data dan Informasi Pemerintah yang Dipublikasikan					
	a. Jumlah SKPDyang Berpartisipasi Aktif dalam Pempublish-an Data dan Informasi Pemerintah dan Pembangunan yang Akurat dan Terbaru	42	42	42	42	OPD
	b. Jumlah SKPD	42	42	42	42	OPD
3	Cakupan Layanan Cyber City					
	a. Layanan Cyber City yang Seharusnya Ada					
	1) Jaringan Internal Pemda (Intranet)	42	42	42	42	Opd
	2) Jaringan Internet	42	42	42	42	Opd
	b. Layanan Cyber City yang Sudah Ada					
	1) Jaringan Internal Pemda (Intranet)	42	42	42	42	Opd
	2) Jaringan Internet	42	42	42	42	Opd
4	Cakupan Layanan Sistem Informasi Pemerintah Daerah					
	a. Layanan Sistem Informasi Pemerintah Daerah yang Seharusnya Ada	42	42	42	42	OPD
	b. Layanan Sistem Informasi Pemerintah Daerah yang Sudah Ada	42	42	42	42	OPD
5	Presentase SKPD yang Memiliki jaringan Berbasis LAN					
	a. Jumlah SKPD Yang Telah Memiliki jaringan berbasis LAN/Internet	42	42	42	42	OPD
	b. Jumlah SKPD	42	42	42	42	OPD

Sumber : Dinas Komunikasi, Informatika, Statistik dan Persandian Kabupaten Purworejo

Tabel 16.8. Data Sistem Informasi Pemerintah Dinas Komunikasi dan Informatika Kabupaten Purworejo, Tahun 2018-2021

NO	SISTEM INFORMASI PEMERINTAH	JUMLAH				SATUAN
		2018	2019	2020	2021	
1	2	3	4	5	6	7
1	Urusan Pendidikan	2	2	3	3	buah
2	Urusan Kesehatan	5	5	4	4	buah
3	Urusan Pekerjaan Umum dan Penataan Ruang	2	2	4	4	buah
4	Urusan Perumahan Rakyat dan KP	2	2	0	0	buah
5	Urusan Tramtibumlinmas	4	4	0	0	buah
6	Urusan Sosial	2	2	0	0	buah
7	Urusan Tenaga Kerja	2	2	1	1	buah
8	Urusan Pemberdayaan Perempuan dan Perlindungan Anak	1	1	0	0	buah
9	Urusan Pangan	2	2	0	0	buah
10	Urusan Pertanahan	1	1	0	0	buah
11	Urusan Lingkungan Hidup	1	1	1	1	buah
12	Urusan Admindukcapil	2	2	1	1	buah
13	Urusan Pemberdayaan Masyarakat Desa	2	2	2	2	buah
14	Urusan Pengendalian Penduduk	1	1	1	1	buah
15	Urusan Perhubungan	2	2	3	3	buah
16	Urusan Komunikasi dan Informatika	3	3	15	15	buah
17	Urusan Koperasi dan UKM	1	1	2	2	buah
18	Urusan Penanaman Modal	3	3	4	4	buah
19	Urusan Kepemudaan dan Olahraga	1	1	3	3	buah
20	Urusan Statistik	2	2	2	2	buah
21	Urusan Persandian	1	1	1	1	buah
22	Urusan Kebudayaan	1	1	0	0	buah
23	Urusan Perpustakaan	1	1	1	1	buah
24	Urusan Kearsipan	2	2	2	2	buah
25	Urusan kelautan Perikanan	2	2	0	0	buah
26	Urusan Pariwisata	2	2	1	1	buah
27	Urusan Pertanian	1	1	1	1	buah
28	Urusan Kehutanan	0	0	0	0	buah
29	Urusan ESDM	0	0	0	0	buah
30	Urusan Perdagangan	1	1	1	1	buah
31	Urusan Perindustrian	1	1	1	1	buah
32	Urusan Transmigrasi	1	1	0	0	buah
33	Fungsi Penunjang Perencanaan	3	3	1	1	buah
34	Fungsi Penunjang Keuangan	2	2	7	7	buah
35	Fungsi Penunjang Kepegawaian	2	2	5	5	buah
36	Fungsi Penunjang Litbang	1	1	1	1	buah
37	Fungsi Penunjang Kesekretariatan DPRD	1	1	0	0	buah
38	Fungsi Penunjang Kesekretariatan Daerah	2	2	1	1	buah
39	Fungsi Penunjang Pengawasan	1	1	1	1	buah
40	Fungsi Penunjang Kecamatan	16	16	0	0	buah
41	Jumlah	82	82	70	70	buah

Sumber : Dinas Komunikasi, Informatika, Statistik dan Persandian Kabupaten Purworejo

Tabel 16.09. Ketersedian Infrasuktur TIK
Kabupaten Purworejo, Tahun 2018-2021

No	Ketersediaan Infrastruktur TIK	2018	2019	2020	2021
1	2	3	4	5	6
1	Ketersediaan jaringan 4G/3G	Ya	Ya	Ya	Ya
2	Ketersediaan Broadband Access	Ya	Ya	Ya	Ya
3	Akses internet terpusat				
	a. Jalur Utama	400 Mbps	400 Mbps	600 Mbps	160 Mbps
	b. Jalur Back Up	150 Mbps	-	100 Mbps	-
4	Jaringan antar SKPD (Instansi pemerintah)				
	a. Fiber Optik	42	43	43	50
	b. Wireless	67	66	66	32
5	Ketersediaan Hotspot untuk internal Pemerintah dan untuk publik				
	a. Pemerintah	42	84	84	144
	b. Area Publik	42	62	62	63
6	Data Center Pemerintah	Tidak	Tidak	Tidak	-
7	Data Center Recovery Pemerintah	Tidak	Tidak	Tidak	-
8	Laboratorium komputer	Ya	Ya	Ya	-
	a. Kapasitas	45	45	45	35
9	Voip	8	144	144	150

Sumber : Dinas Komunikasi, Informatika, Statistik dan Persandian Kabupaten Purworejo

Tabel 16.10. Layanan Pengaduan
Kabupaten Purworejo, Tahun 2018-2021

No	Pengguna Aplikasi PORJO	2018	2019	2020	2021
1	2	3	4	5	6
1	Jumlah Pengguna Aplikasi				
	Pengaduan PORJO Berdasarkan Jenis				
	Jenis Kelamin				
	a. Perempuan	15	58	49	39
	b. Laki - laki	46	370	126	57
2	Jumlah Pengguna Aplikasi				
	Pengaduan PORJO Berdasarkan				
	a. Belum Kawin	20	198	58	27
	b. Kawin	39	223	102	51
	c. Cerai Hidup	1	5	3	4
	d. Cerai Mati	1	2	3	-
3	Jumlah Pengguna Aplikasi				
	Pengaduan PORJO Berdasarkan Usia				
	a. Usia <20 tahun	10	60	22	14
	b. Usia 20 - 30 tahun	16	194	93	68
	c. Usia 31 - 40 tahun	14	112	51	40
	d. Usia > 40 tahun	21	62	36	27

Sumber : Dinas Komunikasi, Informatika, Statistik dan Persandian Kabupaten Purworejo

Tabel 16.10. Lanjutan

No	Pengguna Aplikasi PORJO	2018	2019	2020	2021
1	2	3	4	5	6
4	Jumlah Aduan Masuk pada Aplikasi				
	Pengaduan PORJO Berdasarkan Lokasi				
	a. Kec. Grabag	0	5	3	1
	b. Kec. Ngombol	0	5	2	1
	c. Kec. Bagelen	0	8	3	2
	d. Kec. Bener	0	1	5	3
	e. Kec. Banyuurip	0	4	6	11
	f. Kec. Bayan	0	6	9	4
	g. Kec. Bruno	0	2	1	1
	h. Kec. Butuh	0	4	4	2
	i. Kec. Gebang	0	3	13	5
	j. Kec. Kaligesing	0	0	0	0
	k. Kec. Kemiri	0	2	10	1
	l. Kec. Kutoarjo	0	13	18	8
	m. Kec. Loano	0	4	6	4
	n. Kec. Pituruh	0	5	8	5
	o. Kec. Purwodadi	0	8	12	5
	p. Kec. Purworejo	1	37	22	65
	q. Selain 16 Kecamatan	0	25	23	17
5	Jumlah Pengguna Aplikasi				
	Pengaduan PORJO Berdasarkan Versi				
	a. Versi 1.0	47	2	0	0
	b. Versi 2.0	2	238	227	0
	c. Versi 3.0	0	1	0	0
	d. Versi 4.0	9	158	17	0
6	Jumlah Pengguna Aplikasi				
	Pengaduan PORJO Berdasarkan Versi				
	a. Kitkat (4.0)	2	20	2	0
	b. Lollipop (5.0 & 5.1)	17	60	10	2
	c. Marsmallow (6.0)	8	78	15	1
	d. Nougat (7.0 & 7.1)	17	98	22	8
	e. Oreo (8.0 & 8.1)	13	127	32	8
	f. Pie (9.0)	1	16	43	13

Sumber : Dinas Komunikasi, Informatika, Statistik dan Persandian Kabupaten Purworejo

URUSAN KOPERASI, USAHA KECIL DAN MENENGAH

Foto by. Dinkominfostasandi Kab. Purworejo

Tabel 17.1. Data Jumlah Koperasi
Kabupaten Purworejo, Tahun 2018-2021

NO	JENIS KOPERASI	JUMLAH KOPERASI				SATUAN
		2018	2019	2020	2021	
1	2	3	4	5	6	7
1	KUD	18	18	18	18	unit
2	KPRI	61	61	61	61	unit
3	KSU	88	75	75	75	unit
4	Kop. Produksi	2	2	2	2	unit
5	Kop. Pontren	9	8	8	8	unit
6	Kop. Tani	12	12	12	12	unit
7	Kop. Pemuda	1	0	0	0	unit
8	Kopma	1	1	1	1	unit
9	Kop. Angkutan	2	2	2	2	unit
10	Kopkar	13	12	12	12	unit
11	KSP	29	32	32	33	unit
12	KSPPS	2	3	3	3	unit
13	KJKS	6	5	5	5	unit
14	Kop. Sekunder	2	2	2	2	unit
15	Kop. Pasar	4	3	3	3	unit
16	Kop. Pensiunan	4	4	4	4	unit
17	Kop. Veteran	1	1	1	1	unit
18	Kop. Wanita	3	3	3	3	unit
19	Kop. Pramuka	1	1	1	1	unit
20	Kop. Ternak	0	0	0	0	unit
21	Kop. Pengrajin	5	4	4	4	unit
22	Kop. Jenis Lain	4	3	3	3	unit
23	Kop. KPKL	2	1	1	1	unit
24	Kop. Pebabri	5	5	5	5	unit
25	Prim. Koppol	1	1	1	1	unit
26	Koperasi Angkatan	2	2	2	2	unit

Sumber Dinas Koperasi, Usaha Kecil, Menengah dan Perdagangan
Kabupaten Purworejo

Tabel 17.2. Persentase Pertumbuhan Koperasi dan Jumlah Koperasi
Kabupaten Purworejo, Tahun 2018-2021

NO	KOPERASI	KONDISI (tahun)				SATUAN
		2018	2019	2020	2021	
1	2	3	4	5	6	7
1	Persentase Pertumbuhan Koperasi	3,01	5,2	3,5	3,4	persen
2	Definisi Operasional: Koperasi yang Baru di Bentuk dan ada kegiatan usaha, berjalan dan setelahnya	8	5	6	8	buah
3	Koperasi Tahun t					
	a. Jumlah Koperasi Tahun t	278	268	273	280	unit
	b. Jumlah Koperasi Tahun t yang Aktif dan Sehat	274	235	174	235	unit
	c. Jumlah Koperasi Tahun t yang Aktif dan Tidak Sehat	3	85	58	112	unit
4	Persentase Pertumbuhan UMKM	9	10,93	15,44	16,65	persen

Sumber Dinas Koperasi, Usaha Kecil, Menengah dan Perdagangan
Kabupaten Purworejo

Tabel 17.2. Lanjutan

NO	KOPERASI	KONDISI (tahun)				SATUAN
		2018	2019	2020	2021	
1	2	3	4	5	6	7
5	Persentase Jumlah Koperasi Aktif	74,82	87,69	82,55	81,07	persen
	1). Jumlah Koperasi Tahun t	278	268	273	280	unit
	2). Jumlah Koperasi Tahun T yang Aktif	208	235	174	227	unit
6	Persentase Jumlah Koperasi Sehat	101,46	80,00	35,3	80	persen
	a. Jumlah Koperasi Tahun t	278	268	150	280	unit
	b. Jumlah Koperasi Tahun t Yang Sehat	274	120	52	127	unit

Sumber Dinas Koperasi, Usaha Kecil, Menengah dan Perdagangan
Kabupaten Purworejo

Tabel 17.3. Persentase Usaha Mikro
Kabupaten Purworejo, Tahun 2018-2021

NO	USAHA MIKRO	KONDISI (tahun)				SATUAN
		2018	2019	2020	2021	
1	2	3	4	5	6	7
1	Persentase Usaha Mikro Yang Dibina	9,49%	10,93%	14,02%	16,65%	persen
	1). Jumlah UMK Tahun t	22.653	29.046	32.008	33.532	unit
	2). Jumlah UMK Tahun t yang Terbina	2.150	3.176	4.486	5.583	unit
2	Persentase Usaha Mikro yang berkembang menjadi Usaha Kecil	0,17%	4,60%	0,15%	0,18%	persen
	1). Jumlah UMK	22.653	29.046	32.008	33.532	unit
	2). Jumlah UMK yang Meningkat menjadi	38	46	23	61	unit

Sumber Dinas Koperasi, Usaha Kecil, Menengah dan Perdagangan
Kabupaten Purworejo

URUSAN PENANAMAN MODAL

Foto by. Dinkominfostasandi Kab. Purworejo

Tabel 18.1. Data Perizinan Bidang Penanaman Modal
Kabupaten Purworejo, Tahun 2018-2021

NO	JENIS IZIN PENANAMAN MODAL	Jumlah Izin				SATUAN
		2018	2019	2020	2021	
1	2	3	4	5	6	7
1	Izin Prinsip Penanaman Modal	237	-	-	-	izin
2	Izin Prinsip Perluasan Penanaman Modal	16	-	-	-	izin
3	Izin Prinsip Perubahan Penanaman Modal	0	-	-	-	izin
4	Izin Prinsip Pengabungan Penanaman Modal	0	-	-	-	izin
5	Izin Usaha Penanaman Modal	7	-	-	-	izin
6	Izin Usaha Perluasan Penanaman Modal	0	-	-	-	izin
7	Izin Usaha Perubahan Penanaman Modal	0	-	-	-	izin
8	Izin Usaha Penggabungan Penanaman Modal	0	-	-	-	izin
9	Izin Berusaha	190	563	3.489	5.792	izin

Sumber : Dinas Penanaman Modal dan Pelayanan Terpadu Satu Pintu
Kabupaten Purworejo

Tabel 18.2. Data Perizinan Bidang Pekerjaan Umum dan Penataan Ruang
Kabupaten Purworejo, Tahun 2018-2021

NO	JENIS IZIN PEKERJAAN UMUM DAN PENATAAN RUANG					SATUAN
		2018	2019	2020	2021	
1	2	3	4	5	6	7
1	Izin Mendirikan Bangunan					
	a. Untuk Hunian Rumah	34	31	35	32	izin
	b. Untuk Usaha	176	191	133	102	izin
	c. Pengembang	161	216	438	197	izin
	d. Untuk Reklame	42	31	18	17	
	e. Lain-lain	35	77	261	227	izin
2	IUJK (Izin Usaha Jasa Kontruksi)	182	50	74	53	izin
3	Izin Penyambungan Jalan Dengan Jalan Umum	3	8	8	9	izin
4	Izin Pemakaian Tanah Pengairan Dengan Luas Sampai 1000 M	0	27	0	0	izin

Sumber : Dinas Penanaman Modal dan Pelayanan Terpadu Satu Pintu
Kabupaten Purworejo

Tabel 18.3. Data Perizinan Bidang Perumahan Rakyat Kawasan Permukiman
dan Pertanahan Kabupaten Purworejo, Tahun 2018-2021

NO	JENIS IZIN PERUMAHAN RAKYAT KAWASAN PERMUKIMAN DAN PERTANAHAN					SATUAN
		2018	2019	2020	2021	
1	2	3	4	5	6	7
1	Izin Lokasi	2	-	-	-	izin
2	Izin Perubahan Penggunaan Tanah Pertanian Ke Non Formal	39	27	25	46	izin

Sumber : Dinas Penanaman Modal dan Pelayanan Terpadu Satu Pintu
Kabupaten Purworejo

Tabel 18.4. Data Perizinan Bidang Perindustrian dan Tenaga Kerja
Kabupaten Purworejo, Tahun 2018-2021

NO	JENIS IZIN INDUSTRI DAN TENAGA KERJA					SATUAN
		2018	2019	2020	2021	
1	2	3	4	5	6	7
1	Izin Usaha Industri	0	-	-	-	izin
2	Izin Perluasan Usaha Industri	0	-	-	-	izin
3	IUKI (Izin Usaha Kawasan Industri)	0	-	-	-	izin
4	IPUKI (Izin Perluasan Usaha Kawasan Industri)	0	-	-	-	izin
5	LPK (Izin Pendirian Lembaga Pelatihan Kerja)	4	0	4	5	izin
6	IMTA (Izin Memperkerjakan Tenaga Kerja Asing)	0	-	-	-	izin

Sumber : Dinas Penanaman Modal dan Pelayanan Terpadu Satu Pintu
Kabupaten Purworejo

Tabel 18.5. Data Perizinan Koprasi, Usaha Mikro, Kecil dan Menengah
Serta Perdagangan Kabupaten Purworejo, Tahun 2018-2021

NO	JENIS IZIN KOPERASI, USAHA MIKRO, KECIL DAN MENENGAH					SATUAN
		2018	2019	2020	2021	
1	2	3	4	5	6	7
1	Izin Usaha Perdagangan	251	-	-	-	izin
2	LUP2T (Izin Usaha Pengelolaan Pasar Tradisional)	0	-	-	-	izin
3	IUPP (Izin Usaha Pusat Pembelanjaan)	0	-	-	-	izin
4	IUTM (Izin Usaha Toko Modern)	7	-	-	-	izin
5	Izin Operasional Simpan Pinjam Koperasi	18	2	13	13	izin

Sumber : Dinas Penanaman Modal dan Pelayanan Terpadu Satu Pintu
Kabupaten Purworejo

Tabel 18.6. Data Perizinan Bidang Pertanian, Pangan, Kelautan
dan Perikanan Kabupaten Purworejo, Tahun 2018-2021

NO	JENIS IZIN PERTANIAN, PANGAN, KELAUTAN DAN PERIKANAN					SATUAN
		2018	2019	2020	2021	
1	2	3	4	5	6	7
1	Izin Usaha Penggilingan Padi, Huller	23	23	16	13	izin
2	Izin Pengusahaan Sarang Burung Walet	0	0	0	0	izin
3	Izin Pelayanan Jasa Medik Veteriner	0	0	0	11	izin
4	Izin Pelayanan Jasa Paramedik Veteriner	0	0	0	0	izin
5	Izin Jagal Hewan	0	0	0	0	izin
6	Izin Pendirian Rumah Pemotong Hewan	0	0	0	0	izin
7	Izin Pendirian Rumah Pemotong Unggas	0	0	0	0	izin

Sumber : Dinas Penanaman Modal dan Pelayanan Terpadu Satu Pintu
Kabupaten Purworejo

Tabel 18.7. Data Perizinan Bidang Lingkungan Hidup
Kabupaten Purworejo, Tahun 2018-2021

NO	JENIS IZIN LINGKUNGAN HIDUP					SATUAN
		2018	2019	2020	2021	
1	2	3	4	5	6	7
1	Izin Gangguan	0	0	-	-	izin
2	Izin Lingkungan	40	10	-	-	izin
3	Izin Pembuangan Air Limbah Ke Media Lingkungan	1	5	0	0	izin
4	B3 (Izin Pengumpulan Sementara Limbah Bahan Berbahaya Dan Beracun)	3	5	2	2	izin
5	PPLH (Izin Perlindungan Dan Pengelolaan Lingkungan Hidup)	0	0	0	0	izin

Sumber : Dinas Penanaman Modal dan Pelayanan Terpadu Satu Pintu
Kabupaten Purworejo

Tabel 18.8. Data Perizinan Bidang Pariwisata dan Kebudayaan
Kabupaten Purworejo, Tahun 2018-2021

NO	JENIS IZIN PARIWISATA DAN KEBUDAYAAN					SATUAN
		2018	2019	2020	2021	
1	2	3	4	5	6	7
1	TDUP (Tanda Daftar Usaha Pariwisata)	0	-	-	-	izin
2	Izin Membawa Benda Cagar Budaya Ke Luar Daerah	0	0	0	1	izin

Sumber : Dinas Penanaman Modal dan Pelayanan Terpadu Satu Pintu
Kabupaten Purworejo

Tabel 18.9. Data Perizinan Bidang Riset dan Penelitian
Kabupaten Purworejo, Tahun 2018-2021

NO	JENIS IZIN RISET DAN PENELITIAN					SATUAN
		2018	2019	2020	2021	
1	2	3	4	5	6	7
1	LSM (Izin Riset,Survei,Penelitian Untuk Lembaga Swadaya Masyarakat)	0	0	0	0	izin
2	PKL (Izin Riset,Survai,Penelitian Praktek Kerja Lapangan)	410	254	184	189	izin

Sumber : Dinas Penanaman Modal dan Pelayanan Terpadu Satu Pintu
Kabupaten Purworejo

Tabel 18.10. Data Perizinan Bidang Pendapatan, Pengelolaan Keuangan
Dan aset Daerah Kabupaten Purworejo, Tahun 2018-2021

NO	JENIS IZIN BIDANG PENDAPATAN, PENGELOLAAN KEUANGAN DAN ASET					SATUAN
		2018	2019	2020	2021	
1	2	3	4	5	6	8
1	Izin Reklame Berkontruksi	489	530	386	452	izin
2	Izin Reklame Non Kontruksi Dan Insidentil	526	439	308	221	izin

Sumber : Dinas Penanaman Modal dan Pelayanan Terpadu Satu Pintu
Kabupaten Purworejo

Tabel 18.11. Data Perizinan Bidang Komunikasi dan Informatika
Kabupaten Purworejo, Tahun 2018-2021

NO	JENIS IZIN BIDANG KOMUNIKASI DAN INFORMATIKA					SATUAN
		2018	2019	2020	2021	
1	2	3	4	5	6	7
1	Izin Warung Internet Dan Game Net	1	0	1	0	izin
2	Izin Pendirian Menara Telekomunikasi	0	9	23	9	izin

Sumber : Dinas Penanaman Modal dan Pelayanan Terpadu Satu Pintu
Kabupaten Purworejo

Tabel 18.12. Data Perizinan Bidang Sosial Pemberdayaan Perempuan
dan Perlindungan Anak Kabupaten Purworejo, Tahun 2018-2021

NO	JENIS IZIN BIDANG SOSIAL PEMBERDAYAAN PEREMPUAN DAN PERLINDUNGAN ANAK					SATUAN
		2018	2019	2020	2021	
1	2	3	4	5	6	7
1	Izin Operasional Panti	0	0	0	0	izin
2	Izin Pengumpulan Sumbangan Uang/Barang	0	0	0	0	izin

Sumber : Dinas Penanaman Modal dan Pelayanan Terpadu Satu Pintu
Kabupaten Purworejo

Tabel 18.13. Data Perizinan Bidang Sarana Prasarana Umum
Kabupaten Purworejo, Tahun 2018-2021

NO	JENIS IZIN BIDANG SARANA PRASARANA UMUM					SATUAN
		2018	2019	2020	2021	
1	2	3	4	5	6	7
1	Izin Pengunaan Sarana Umum	19	3	0	0	izin

Sumber : Dinas Penanaman Modal dan Pelayanan Terpadu Satu Pintu
Kabupaten Purworejo

Tabel 18.14. Data Perizinan Bidang Kearsipan dan Perpustakaan
Kabupaten Purworejo, Tahun 2018-2021

NO	JENIS IZIN BIDANG KEARSIPAN DAN PERPUSTAKAAN					SATUAN
		2018	2019	2020	2021	
1	2	3	4	5	6	7
1	Izin Pengunaan Arsip Yang Bersifat Tertutup	0	0	0	0	izin

Sumber : Dinas Penanaman Modal dan Pelayanan Terpadu Satu Pintu
Kabupaten Purworejo

Tabel 18.15. Data Perizinan Bidang Perhubungan
Kabupaten Purworejo, Tahun 2018-2021

NO	JENIS IZIN BIDANG PERHUBUNGAN					SATUAN
		2018	2019	2020	2020	
1	2	3	4	5	6	7
1	Izin Trayek Angkutan	0	28	35	36	izin
2	Izin Usaha Angkutan	0	0	0	0	izin
3	Izin Bongkar Muat	0	0	0	0	izin

Sumber : Dinas Penanaman Modal dan Pelayanan Terpadu Satu Pintu
Kabupaten Purworejo

Tabel 18.16. Data Perizinan Bidang Pendidikan, Kepemudaan dan Olahraga
Kabupaten Purworejo, Tahun 2018-2021

NO	JENIS IZIN BIDANG PENDIDIKAN, KEPEMUDAAN DAN OLAHRAGA	2018	2019	2020	2021	SATUAN
1	2	3	4	5	6	7
1	Izin Operasional Pendirian SD Swasta	1	0	3	1	izin
2	Izin Operasional Pendirian SMP Swasta	2	0	1	6	izin
3	Izin Pendirian Prasarana Olah Raga	0	0	0	0	izin
4	Izin Pemakaian/Gelanggang Olah Raga	0	0	0	0	izin
5	Izin Operasional Pendirian Satuan Pendidikan Non Formal	11	8	3	3	izin
6	Paud (Izin Operasional Satuan Pendidikan Anak Usia Dini)	74	30	242	302	izin
7	Izin/Rekomendasi Kegiatan Berkaitan Dengan Pendidikan Dari Pihak Lain	0	0	0	0	izin

Sumber : Dinas Penanaman Modal dan Pelayanan Terpadu Satu Pintu
Kabupaten Purworejo

Tabel 18.17. Data Perizinan Bidang Kesehatan
Kabupaten Purworejo, Tahun 2018-2021

NO	JENIS IZIN BIDANG KESEHATAN	2018	2019	2020	2021	SATUAN
1	2	3	4	5	6	7
1	Izin Mendirikan Rumah Sakit	0	1	2	0	izin
2	Izin Operasional Dan Penetapan Kelas Rumah Sakit	2	2	1	0	izin
3	Izin Operasional Pusat Kesehatan Masyarakat	27	0	0	0	izin
4	Izin Mendirikan Klinik	3	1	2	5	izin
5	Izin Operasional Klinik	4	5	5	7	izin
6	Izin Klinik Pelayanan Hemodialisis	0	1	0	0	izin
7	Izin Penyelenggaraan Radiologi Di Fasilitas Pelayanan Kesehatan	0	4	3	2	izin
8	UTD (Izin Penyelenggaraan Unit Transfusi Darah)	1	0	0	0	izin
9	Izin Apotek	17	15	20	36	izin
10	Izin Penyelanggaraan Labolatorium Klinik Umum Pratama	0	0	1	1	izin
11	Izin Penyelanggaraan Optical	0	1	0	0	izin
12	Izin Toko Alat Kesehatan	1	0	0	0	izin
13	Izin Toko Obat	2	5	2	10	izin
14	Izin Praktik Dokter Umum/Dokter Gigi/Dokter Spesialis/Gigi Spesialis	193	191	178	207	izin
15	SIPA (Izin Praktek Apoteker)	36	53	29	79	izin
16	SIPB Dan SIKIB (Izin Praktik Dan Izin Kerja Bidan)	465	181	112	106	izin
17	SIPP Dan SIKP (Izin Praktik Dn Izin Perawat)	623	225	192	278	izin
18	SIKPG Dan SIPPG (Izin Praktik Dan Izin Perawat Gigi)	0	17	8	8	izin
19	SIKPAN Dan SIPPAN (Izin Praktik Dan Izin Kerja Perawat Anesthesi)	5	3	5	6	izin
20	SIKTTK (Izin Tenaga Kerja Kefarmasian)	15	30	34	80	izin

Sumber : Dinas Penanaman Modal dan Pelayanan Terpadu Satu Pintu
Kabupaten Purworejo

Tabel 18.17. Lanjutan

NO	JENIS IZIN BIDANG KESEHATAN	2018	2019	2020	2021	SATUAN
1	2	3	4	5	6	7
21	SIPF Dan SIKF (Izin Praktik Dan Izin Kerja Fisiotherapis	0	35	13	13	izin
22	SIK-ALM(Izin Penyelanggaraan Praktik Ahli Tegnologi Labolatorium Medik)	16	24	25	30	izin
23	SIK-E Dan SIPE (Izin Kerja Praktik Elektromedis)	8	2	2	4	izin
24	SIPTGZ Dan SIKTGZ (Izin Kerja Praktik Tenaga Gizi)	7	26	14	10	izin
25	SIKTS (Izin Kerja Tenaga Sanitarian)	17	29	14	14	izin
26	Izin Kerja Perekam Medis	4	30	17	9	izin
27	SIKR (Izin Kerja Radio Grafer)	15	23	12	15	izin
28	SIKRO (Izin Kerja Refraksionis Optisien Dan Optrometis)	1	0	0	0	izin
29	SIKTKT (Izin Kerja Dan Praktik Tenaga Kesehatan Tradisional)	0	0	0	0	izin
30	Izin Usaha Menengah Obat Tradisional	0	0	0	0	izin
30	Izin Tenaga Ahli Kesnas	-	-	2	3	izin

Sumber : Dinas Penanaman Modal dan Pelayanan Terpadu Satu Pintu Kabupaten Purworejo

Tabel 18.18. Data Perizinan Berdasar Tanda Daftar Kabupaten Purworejo, Tahun 2018-2021

NO	JENIS IZIN BERDASAR TANDA DAFTAR	2018	2019	2020	2021	SATUAN
1	2	3	4	5	6	7
1	TDP (Tanda Daftar Perusahaan)	254	-	0	0	izin
2	TDG (Tanda Daftar Gudang)	4	5	6	18	izin
3	STPT (Surat Tanda Terdaftar Penyehat Tradisional)	0	1	0	2	izin
4	SPP-IRT (Sertifikat Produksi Pangan-Industri Rumah Tangga)	219	305	474	390	izin

Sumber : Dinas Penanaman Modal dan Pelayanan Terpadu Satu Pintu Kabupaten Purworejo

Tabel 18.19. Banyaknya Penerbitan Tanda Daftar Perusahaan (TDP) Menurut Bulan Kabupaten Purworejo, Tahun 2018-2021

NO	PENERBITAN TANDA DAFTAR PERUSAHAAN MENURUT BULAN	2018	2019	2020	2021	SATUAN
1	2	3	4	5	6	7
1	PT					
	a. Januari	4	-	-	-	izin
	b. Pebruari	5	-	-	-	izin
	c. Maret	3	-	-	-	izin
	d. April	1	-	-	-	izin
	e. Mei	4	-	-	-	izin
	f. Juni	2	-	-	-	izin
	g. Juli	8	-	-	-	izin
	h. Agustus	0	-	-	-	izin
	i. September	0	-	-	-	izin
	j. Oktober	0	-	-	-	izin
	k. Nopember	0	-	-	-	izin
	l. Desember	0	-	-	-	izin

Sumber : Dinas Penanaman Modal dan Pelayanan Terpadu Satu Pintu Kabupaten Purworejo

Tabel 18.19. Lanjutan

NO	PENERBITAN TANDA DAFTAR PERUSAHAAN MENURUT BULAN	2018	2019	2020	2021	SATUAN
1	2	3	4	5	6	7
2	KOPERASI					
	a. Januari	0	-	-	-	izin
	b. Pebruari	0	-	-	-	izin
	c. Maret	1	-	-	-	izin
	d. April	0	-	-	-	izin
	e. Mei	1	-	-	-	izin
	f. Juni	0	-	-	-	izin
	g. Juli	0	-	-	-	izin
	h. Agustus	0	-	-	-	izin
	i. September	0	-	-	-	izin
	j. Oktober	0	-	-	-	izin
	k. Nopember	0	-	-	-	izin
	l. Desember	0	-	-	-	izin
3	CV					
	a. Januari	7	-	-	-	izin
	b. Pebruari	6	-	-	-	izin
	c. Maret	2	-	-	-	izin
	d. April	4	-	-	-	izin
	e. Mei	6	-	-	-	izin
	f. Juni	6	-	-	-	izin
	g. Juli	6	-	-	-	izin
	h. Agustus	1	-	-	-	izin
	i. September	0	-	-	-	izin
	j. Oktober	0	-	-	-	izin
	k. Nopember	0	-	-	-	izin
	l. Desember	0	-	-	-	izin
4	FA					
	a. Januari	0	-	-	-	izin
	b. Pebruari	0	-	-	-	izin
	c. Maret	0	-	-	-	izin
	d. April	0	-	-	-	izin
	e. Mei	0	-	-	-	izin
	f. Juni	0	-	-	-	izin
	g. Juli	0	-	-	-	izin
	h. Agustus	0	-	-	-	izin
	i. September	0	-	-	-	izin
	j. Oktober	0	-	-	-	izin
	k. Nopember	0	-	-	-	izin
	l. Desember	0	-	-	-	izin
5	FO					
	a. Januari	9	-	-	-	izin
	b. Pebruari	12	-	-	-	izin
	c. Maret	12	-	-	-	izin
	d. April	10	-	-	-	izin
	e. Mei	9	-	-	-	izin
	f. Juni	5	-	-	-	izin
	g. Juli	7	-	-	-	izin
	h. Agustus	1	-	-	-	izin
	i. September	0	-	-	-	izin
	j. Oktober	0	-	-	-	izin
	k. Nopember	0	-	-	-	izin
	l. Desember	0	-	-	-	izin

Sumber : Dinas Penanaman Modal dan Pelayanan Terpadu Satu Pintu Kabupaten Purworejo

Tabel 18.19. Lanjutan

NO	PENERBITAN TANDA DAFTAR PERUSAHAAN MENURUT BULAN	2018	2019	2020	2021	SATUAN
1	2	3	4	5	6	7
6	PBL					
	a. Januari	0	-	-	-	izin
	b. Pebruari	0	-	-	-	izin
	c. Maret	0	-	-	-	izin
	d. April	0	-	-	-	izin
	e. Mei	0	-	-	-	izin
	f. Juni	0	-	-	-	izin
	g. Juli	0	-	-	-	izin
	h. Agustus	0	-	-	-	izin
	i. September	0	-	-	-	izin
	j. Oktober	0	-	-	-	izin
	k. Nopember	0	-	-	-	izin
	l. Desember	0	-	-	-	izin

Sumber : Dinas Penanaman Modal dan Pelayanan Terpadu Satu Pintu Kabupaten Purworejo

Tabel 18.20. Banyaknya Pembaharuan Tanda Daftar Perusahaan (TDP) Menurut Golongan Pokok Kabupaten Purworejo, Tahun 2018-2021

NO	PEMBAHARUAN TANDA DAFTAR PERUSAHAAN MENURUT GOLONGAN POKOK	2018	2019	2020	2021	SATUAN
1	2	3	4	5	6	7
1	PT					
	a. Januari	0	-	-	-	izin
	b. Pebruari	0	-	-	-	izin
	c. Maret	2	-	-	-	izin
	d. April	2	-	-	-	izin
	e. Mei	1	-	-	-	izin
	f. Juni	0	-	-	-	izin
	g. Juli	2	-	-	-	izin
	h. Agustus	1	-	-	-	izin
	i. September	0	-	-	-	izin
	j. Oktober	0	-	-	-	izin
	k. Nopember	0	-	-	-	izin
	l. Desember	0	-	-	-	izin
2	KOPERASI					
	a. Januari	0	-	-	-	izin
	b. Pebruari	0	-	-	-	izin
	c. Maret	0	-	-	-	izin
	d. April	0	-	-	-	izin
	e. Mei	0	-	-	-	izin
	f. Juni	0	-	-	-	izin
	g. Juli	0	-	-	-	izin
	h. Agustus	0	-	-	-	izin
	i. September	0	-	-	-	izin
	j. Oktober	0	-	-	-	izin
	k. Nopember	0	-	-	-	izin
	l. Desember	0	-	-	-	izin

Sumber : Dinas Penanaman Modal dan Pelayanan Terpadu Satu Pintu Kabupaten Purworejo

Tabel 18.20. Lanjutan

NO	PEMBAHARUAN TANDA DAFTAR PERUSAHAAN MENURUT GOLONGAN POKOK	2018	2019	2020	2021	SATUAN
1	2	3	4	5	6	7
3	CV					
	a. Januari	9	-	-	-	izin
	b. Pebruari	5	-	-	-	izin
	c. Maret	11	-	-	-	izin
	d. April	7	-	-	-	izin
	e. Mei	6	-	-	-	izin
	f. Juni	2	-	-	-	izin
	g. Juli	1	-	-	-	izin
	h. Agustus	1	-	-	-	izin
	i. September	0	-	-	-	izin
	j. Oktober	0	-	-	-	izin
	k. Nopember	0	-	-	-	izin
	l. Desember	0	-	-	-	izin
4	FA					
	a. Januari	0	-	-	-	izin
	b. Pebruari	0	-	-	-	izin
	c. Maret	0	-	-	-	izin
	d. April	0	-	-	-	izin
	e. Mei	0	-	-	-	izin
	f. Juni	0	-	-	-	izin
	g. Juli	0	-	-	-	izin
	h. Agustus	0	-	-	-	izin
	i. September	0	-	-	-	izin
	j. Oktober	0	-	-	-	izin
	k. Nopember	0	-	-	-	izin
	l. Desember	0	-	-	-	izin
5	FO					
	a. Januari	16	-	-	-	izin
	b. Pebruari	8	-	-	-	izin
	c. Maret	11	-	-	-	izin
	d. April	9	-	-	-	izin
	e. Mei	16	-	-	-	izin
	f. Juni	4	-	-	-	izin
	g. Juli	5	-	-	-	izin
	h. Agustus	2	-	-	-	izin
	i. September	0	-	-	-	izin
	j. Oktober	0	-	-	-	izin
	k. Nopember	0	-	-	-	izin
	l. Desember	0	-	-	-	izin
6	PBL					
	a. Januari	0	-	-	-	izin
	b. Pebruari	1	-	-	-	izin
	c. Maret	0	-	-	-	izin
	d. April	0	-	-	-	izin
	e. Mei	0	-	-	-	izin
	f. Juni	0	-	-	-	izin
	g. Juli	0	-	-	-	izin
	h. Agustus	0	-	-	-	izin
	i. September	0	-	-	-	izin
	j. Oktober	0	-	-	-	izin
	k. Nopember	0	-	-	-	izin
	l. Desember	0	-	-	-	izin

Sumber : Dinas Penanaman Modal dan Pelayanan Terpadu Satu Pintu Kabupaten Purworejo

URUSAN KEPEMUDAAN DAN OLAHRAGA

Foto by. Dinkominfostasandi Kab. Purworejo

Tabel 19.1. Data Pembinaan Urusan Kepemudaan dan Olahraga
Kabupaten Purworejo Tahun 2018-2021

No	URAIAN	TAHUN				Keterangan
		2018	2019	2020	2021	
1	2	3	4	5	6	7
1	Pertumbuhan prestasi pemuda dan olahraga					
	a. Jumlah prestasi tahun berjalan	39	57	0	13	
	b. Jumlah prestasi tahun lalu	31	39	57	0	
2	Optimalnya pemanfaatan wahana pembinaan pemuda dan olahraga di Heroes Park dan Sport center WR Supratman	0%	0%	50%	50%	
3	Tersedianya tempat pembinaan pemuda dan olahraga	50%	50%	50%	40%	
	a. Jumlah tempat seharusnya	2	2	2	2	
	b. Jumlah tempat yg ada	1	1	1	1	

Sumber data : Dinas Kepemudaan, Olahraga dan Pariwisata Kabupaten Purworejo

*) Data kondisi tahun 2016

URUSAN STATISTIK

Foto by. Dinkominfostasandi Kab. Purworejo

Tabel 20.1. Data Sumber Daya Manusia Pengelola Statistik
Kabupaten Purworejo, Tahun 2017 - 2021

NO	ORGANISASI PERANGKAT DAERAH	JUMLAH SDM PENGELOLA STATISTIK				SATUAN
		2018	2019	2020	2021	
1	2	3	4	5	6	7
1	Badan Kepegawaian Daerah	1	1	1	1	orang
2	Badan Penanggulangan Bencana Daerah	1	1	1	1	orang
3	Badan Pendapatan, Pengelolaan, dan Aset Daerah	1	1	1	1	orang
4	Dinas Kearsipan dan Perpustakaan	1	1	1	1	orang
5	Dinas Kependudukan dan Pencatatan Sipil	1	1	1	1	orang
6	Dinas Kesehatan	1	1	1	1	orang
7	Dinas Komunikasi dan Informatika	1	1	1	1	orang
8	Dinas Koperasi, Usaha Kecil, Menengah, dan Perdagangan	1	1	1	1	orang
9	Dinas Lingkungan Hidup	1	1	1	1	orang
10	Dinas Pariwisata dan Kebudayaan	1	1	1	1	
11	Dinas Pekerjaan Umum dan Penataan Ruang	1	1	1	1	orang
12	Dinas Pemberdayaan Masyarakat dan Desa	1	1	1	1	orang
13	Dinas Penanaman Modal dan Pelayanan Terpadu Satu Pintu	1	1	1	1	orang
14	Dinas Pendidikan, Kepemudaan, dan Olahraga	1	1	1	1	orang
15	Dinas Perhubungan	1	1	1	1	orang
16	Dinas Perindustrian dan Tenaga Kerja	1	1	1	1	orang
17	Dinas Pertanian, Pangan, Kelautan, dan Perikanan	1	1	1	1	orang
18	Dinas Perumahan Rakyat, Kawasan Permukiman dan Pertanahan	1	1	1	1	orang
19	Dinas Sosial, Pengendalian Penduduk, Keluarga Berencana, Pemberdayaan Perempuan, dan Perlindungan Anak	1	1	1	1	orang
20	Dinas Sumber Daya Air dan Energi Sumber Daya Mineral	1	1	1	1	orang
21	Inspektorat	1	1	1	1	orang
22	Kantor Kesatuan Bangsa dan Politik	1	1	1	1	orang
23	Rumah Sakit Umum Daerah	1	1	1	1	orang
24	Satuan Polisi Pamong Praja dan Pemadam Kebakaran	1	1	1	1	orang
25	Sekretariat Daerah	1	1	1	1	orang
26	Sekretariat DPRD	1	1	1	1	orang
27	Kecamatan Bagelen	1	1	1	1	orang
28	Kecamatan Banyuurip	1	1	1	1	orang
29	Kecamatan Bayan	1	1	1	1	orang
30	Kecamatan Bener	1	1	1	1	orang
31	Kecamatan Bruno	1	1	1	1	orang
32	Kecamatan Butuh	1	1	1	1	orang
33	Kecamatan Gebang	1	1	1	1	orang

Sumber : Dinas Komunikasi, Informatika, Statistik dan Persandian Kabupaten Purworejo

Tabel 20.1. Lanjutan

NO	ORGANISASI PERANGKAT DAERAH	JUMLAH SDM PENGELOLA STATISTIK				SATUAN
		2018	2019	2020	2021	
1	2	3	4	5	6	7
34	Kecamatan Kaligesing	1	1	1	1	orang
35	Kecamatan Kemiri	1	1	1	1	orang
36	Kecamatan Kutoarjo	1	1	1	1	orang
37	Kecamatan Loano	1	1	1	1	orang
38	Kecamatan Ngombol	1	1	1	1	orang
39	Kecamatan Pituruh	1	1	1	1	orang
40	Kecamatan Purwodadi	1	1	1	1	orang
39	Kecamatan Purworejo	1	1	1	1	orang
40	Kecamatan Grabag	1	1	1	1	orang

Sumber : Dinas Komunikasi, Informatika, Statistik dan Persandian Kabupaten Purworejo

Tabel 20.2. Data Ketersediaan Statistik Sektoral
Kabupaten Purworejo, Tahun 2017 - 2021

No	Statistik Sektoral	Ketersediaan				Satuan
		2018	2019	2020	2021	
1	2	3	4	5	6	7
1	Tingkat Ketersediaan Data Statistik Sektoral dan Daerah yang Akurat	100	100	100	100	Persen
	a. Statistik Sektoral Yang Seharusnya Tersedia	39	39	39	39	Urusan
	b. Statistik Sektoral Yang Tersedia	39	39	39	39	Urusan
2	Jumlah instrumen/elemen data					
	a. Urusan Wajib Pelayanan Dasar	1.052	1.051	1.051	1.051	Instrumen/elemen
	b. Urusan Wajib Tidak Terkait Pelayanan Dasar	1.510	1.510	1.516	1.516	Instrumen/elemen
	c. Urusan Pilihan	1.561	1.561	1.635	1.635	Instrumen/elemen
	d. Fungsi Penunjang Urusan	379	379	402	402	Instrumen/elemen
	e. Data Sektoral Wilayah	56.404	56.404	56.404	56.404	Instrumen/elemen

Sumber Data : Dinas Komunikasi dan Informatika Kab.Purworejo

Tabel 20.3. Data Instrumen/elemen data statistik non spasial
berdasar urusan Kabupaten Purworejo Tahun 2017 - 2021

NO	Urusan	Jumlah instrumen/elemen data statistik non spasial				SATUAN
		2018	2019	2020	2021	
1	2	3	4	5	6	7
1	Urusan Pendidikan	50	50	50	50	Instrumen/elemen
2	Urusan Kesehatan	50	50	50	50	Instrumen/elemen
3	Urusan Pekerjaan Umum dan Penataan Ruang	62	62	62	62	Instrumen/elemen
4	Urusan Perumahan Rakyat dan KP	47	47	47	47	Instrumen/elemen
5	Urusan Tramtibumlinmas	72	72	72	72	Instrumen/elemen
6	Urusan Sosial	309	309	309	309	Instrumen/elemen
7	Urusan Tenaga Kerja	179	179	179	179	Instrumen/elemen

Sumber : Dinas Komunikasi, Informatika, Statistik dan Persandian Kabupaten Purworejo

Tabel 20.3. Lanjutan

NO	Urusan	Jumlah instrumen/elemen data statistik non spasial				SATUAN
		2018	2019	2020	2021	
1	2	3	4	5	6	7
8	Urusan Pemberdayaan Perempuan & Perlindungan Anak	40	40	40	40	Instrumen/elemen
9	Urusan Pangan	681	681	681	681	Instrumen/elemen
10	Urusan Pertanahan	7	7	7	7	Instrumen/elemen
11	Urusan Lingkungan Hidup	51	51	51	51	Instrumen/elemen
12	Urusan Admindukcapil	156	156	156	156	Instrumen/elemen
13	Urusan Pemberdayaan Masyarakat Desa	6.976	6.976	6.976	6.976	Instrumen/elemen
14	Urusan Pengendalian Penduduk	25	25	25	25	Instrumen/elemen
15	Urusan Perhubungan	101	101	101	101	Instrumen/elemen
16	Urusan Komunikasi & Informatika	97	97	97	97	Instrumen/elemen
17	Urusan Koperasi & UKM	73	73	73	73	Instrumen/elemen
18	Urusan Penanaman Modal	73	73	73	73	Instrumen/elemen
19	Urusan Kepemudaan & OR	6	6	6	6	Instrumen/elemen
20	Urusan Statistik	101	101	101	101	Instrumen/elemen
21	Urusan Persandian	0	0	0	0	Instrumen/elemen
22	Urusan Kebudayaan	41	41	41	41	Instrumen/elemen
23	Urusan Perpustakaan	17	17	17	17	Instrumen/elemen
24	Urusan Kearsipan	20	20	20	20	Instrumen/elemen
25	Urusan Kelautan Perikanan	587	587	587	587	Instrumen/elemen
26	Urusan Pariwisata	38	38	38	38	Instrumen/elemen
27	Urusan Pertanian	170	170	170	170	Instrumen/elemen
28	Urusan Kehutanan	9	9	9	9	Instrumen/elemen
29	Urusan ESDM	36	36	36	36	Instrumen/elemen
30	Urusan Perdagangan	29	29	29	29	Instrumen/elemen
31	Urusan Perindustrian	85	85	85	85	Instrumen/elemen
32	Urusan Transmigrasi	0	0	0	0	Instrumen/elemen
33	Fungsi Penunjang Perencanaan	16	16	16	16	Instrumen/elemen
34	Fungsi Penunjang Keuangan	110	110	110	110	Instrumen/elemen
35	Fungsi Penunjang Kepegawaian	39	39	39	39	Instrumen/elemen
36	Fungsi Penunjang Litbang	9	9	9	9	Instrumen/elemen
37	Fungsi Penunjang Kesekretariatan DPRD	88	88	88	88	Instrumen/elemen
38	Fungsi Penunjang Kesekretariatan Daerah	0	0	14	14	Instrumen/elemen
39	Fungsi Penunjang Pengawasan	38	38	38	38	Instrumen/elemen
40	Fungsi Penunjang Kecamatan	47.107	47.107	47.107	47.107	Instrumen/elemen

Sumber : Dinas Komunikasi, Informatika, Statistik dan Persandian Kabupaten Purworejo

Tabel 20.4. Data Statistik Sektoral Spasial Dinas Komunikasi dan Informatika Kabupaten Purworejo, Tahun 2017 - 2021

NO	Statistik Sektoral	Jumlah Instrumen/Elemen Data Statistik Spasial				SATUAN
		2018	2019	2020	2021	
1	2	3	4	5	6	7
1	Urusan Pendidikan	1	1	1	1	Instrumen/elemen
2	Urusan Kesehatan	0	0	0	0	Instrumen/elemen
3	Urusan Pekerjaan Umum dan Penataan Ruang	12	11	11	11	Instrumen/elemen
4	Urusan Perumahan Rakyat dan KP	0	0	0	0	Instrumen/elemen
5	Urusan Tramtibumlinmas	0	0	0	0	Instrumen/elemen
6	Urusan Sosial	2	2	2	2	Instrumen/elemen
7	Urusan Tenaga Kerja	0	0	0	0	Instrumen/elemen
8	Urusan Pemberdayaan Perempuan & Perlindungan Anak	0	0	0	0	Instrumen/elemen
9	Urusan Pangan	2	2	2	2	Instrumen/elemen
10	Urusan Pertanahan	0	0	0	0	Instrumen/elemen
11	Urusan Lingkungan Hidup	2	2	2	2	Instrumen/elemen
12	Urusan Admindukcapil	0	0	0	0	Instrumen/elemen
13	Urusan Pemberdayaan Masyarakat Desa	1	1	1	1	Instrumen/elemen
14	Urusan Pengendalian Penduduk	0	0	0	0	buah
15	Urusan Perhubungan	0	0	0	0	buah
16	Urusan Komunikasi & Informatika	0	0	0	0	buah
17	Urusan Koperasi & UKM	1	1	1	1	buah
18	Urusan Penanaman Modal	0	0	0	0	buah
19	Urusan Kepemudaan & OR	0	0	0	0	buah
20	Urusan Statistik	0	0	0	0	buah
21	Urusan Persandian	0	0	0	0	buah
22	Urusan Kebudayaan	0	0	0	0	buah
23	Urusan Perpustakaan	0	0	0	0	buah
24	Urusan Kearsipan	0	0	0	0	buah
25	Urusan Kelautan Perikanan	0	0	0	0	buah
26	Urusan Pariwisata	0	0	0	0	buah
27	Urusan Pertanian	1	1	1	1	buah
28	Urusan Kehutanan	1	1	1	1	buah
29	Urusan ESDM	0	0	0	0	buah
30	Urusan Perdagangan	0	0	0	0	buah
31	Urusan Perindustrian	0	0	0	0	buah
32	Urusan Transmigrasi	0	0	0	0	buah
33	Fungsi Penunjang Perencanaan	0	0	0	0	buah
34	Fungsi Penunjang Keuangan	0	0	0	0	buah
35	Fungsi Penunjang Kepegawaian	0	0	0	0	buah

Sumber : Dinas Komunikasi, Informatika, Statistik dan Persandian Kabupaten Purworejo

Tabel 20.4. Lanjutan

NO	Statistik Sektoral	Jumlah Instrumen/Elemen Data Statistik Spasial				SATUAN
		2018	2019	2020	2021	
1	2	3	4	5	6	7
36	Fungsi Penunjang Litbang	0	0	0	0	buah
37	Fungsi Penunjang Kesekretariatan DPRD	0	0	0	0	buah
38	Fungsi Penunjang Kesekretariatan Daerah	0	0	0	0	buah
39	Fungsi Penunjang Pengawasan	0	0	0	0	buah
40	Fungsi Penunjang Kecamatan	0	0	0	0	buah

Sumber : Dinas Komunikasi, Informatika, Statistik dan Persandian Kabupaten Purworejo

Tabel 20.5. Kompilasi Data dan Pengelolaan Statistik
Dinas Komunikasi Dan Informatika, Tahun 2017 - 2021

NO	Data	Jumlah Kompilasi data dan Pengelolaan Statistik				SATUAN
		2018	2019	2020	2021	
1	2	3	4	5	6	7
1	Dokumen kompilasi data yang tersedia					
	a. Kompilasi statistik sektoral	1	1	1	1	buah
	b. Kompilasi statistik sosial	1	1	1	1	buah
	c. Kompilasi statistik ekonomi	1	1	1	1	buah
2	Sistem Informasi Statistik Yang Tersedia					
	a. Tersedianya Sistem Data dan Statistik Yang Terintegrasi	1	1	1	1	buah
	b. Tersedianya Sistem Data dan Statistik Yang Terintegrasi	1	1	1	1	buah

Sumber : Dinas Komunikasi, Informatika, Statistik dan Persandian Kabupaten Purworejo

Tabel 20.6. Sumber Daya Manusia Pengelola Statistik
Kabupaten Purworejo, Tahun 2017 - 2021

NO	Pengelola Statistik	Jumlah SDM Pengelola Statistik				SATUAN
		2018	2019	2020	2021	
1	2	3	4	5	6	7
1	Produsen Data					
	a. Jumlah petugas input data OPD	42	42	42	42	orang
	b. Fungsional statistik (statistisi) pada OPD		2	2	2	orang
2	Wali Data					
	a. Jumlah petugas walidata	2	2	2	2	orang
	b. Fungsional statistik (statistisi) pada wali data	0	0	0	0	orang
	c. Jumlah unsur walidata yang sudah memperoleh peningkatan kapasitas:					
	1) Diklat/Bintek statistik	1	0	0	0	orang

Sumber : Dinas Komunikasi, Informatika, Statistik dan Persandian Kabupaten Purworejo

URUSAN KEBUDAYAAN

Foto by. Dinkominfostasandi Kab. Purworejo

Tabel 21.1. Data Jumlah Grup Kesenian
Kabupaten Purworejo, Tahun 2018-2021

NO	URAIAN	TARGET				SATUAN
		2018	2019	2020	2021	
1	2	3	4	5	6	7
1	Jumlah Grup Kesenian per Kecamatan					
	a. Grabag	33	34	36	39	group
	b. Ngombol	17	17	18	27	group
	c. Purwodadi	36	38	41	41	group
	d. Bagelen	50	50	53	53	group
	e. Kaligesing	56	59	59	61	group
	f. Purworejo	58	61	65	70	group
	g. Banyuurip	37	38	40	41	group
	h. Bayan	26	27	34	43	group
	j. Kutoarjo	33	34	37	41	group
	k. Butuh	18	22	24	29	group
	l. Pituruh	73	82	85	95	group
	m. Kemiri	59	61	77	81	group
	n. Bruno	22	27	31	39	group
	o. Gebang	40	42	50	62	group
	p. Loano	39	42	45	46	group
	q. Bener	66	75	79	110	group

Sumber : Dinas Kepemudaan, Olahraga dan Pariwisata Kabupaten Purworejo

Tabel 21.2. Data Kebudayaan
Kabupaten Purworejo, Tahun 2018-2021

NO	URAIAN	KONDISI (tahun)				SATUAN
		2018	2019	2020	2021	
1	2	3	4	5	6	7
1	Jumlah Benda Cagar Budaya					tempat
	a. Milik Pemerintah Daerah	1.272	1.272	1.416	1.321	tempat
	b. Milik Swasta	-	19	49	62	tempat
2	Jumlah Bangunan Cagar Budaya	23	88	151	158	
	a. Milik Pemerintah Daerah	23	23	115	107	tempat
	b. Milik Swasta	-	65	36	51	tempat
3	Benda, Situs, dan Kawasan Cagar Budaya yang Dilestarikan					
	a. Jumlah Benda, Situs, dan Kawasan Cagar Budaya yang Dilestarikan	1.291	1.291	1.291	1.223	buah
	b. Jumlah SDM Kesenian yang Telah Ada	26	26	26	26	orang
4	Cakupan Organisasi di Kebudayaan					
	a. Jumlah Jenis Organisasi dan Lembaga Kesenian yang Ada	22	22	22	22	organisasi
	b. Jumlah Organisasi Penghayat Kepercayaan di Kabupaten Purworejo	11	11	9	9	organisasi
	c Jumlah Grup Kesenian	649	709	774	879	grup

Sumber : Dinas Kepemudaan, Olahraga dan Pariwisata Kabupaten Purworejo

Tabel 21.2. Lanjutan

NO	URAIAN	KONDISI (tahun)				SATUAN
		2018	2019	2020	2021	
1	2	3	4	5	6	7
5	Jumlah Grup Kesenian Berdasarkan Jenis Keseniannya					
	a. Jumlah Grup Dolalak, Bangilun, Angguk, dan Sejenisnya	110	117	119	148	grup
	b. Jumlah Grup Kuda Kepang/Kuda Lumping dan Sejenisnya	201	213	214	242	grup
	c. Jumlah Grup Rebana/Qasidah/Hadroh dan yang Sejenis	155	179	216	281	grup
	d. Jumlah Grup Orkes Melayu/Keroncong/Band dan Sejenisnya	66	69	69	83	grup
	e. Jumlah Grup Kethoprak/Wayang dan Karawitan	71	72	82	84	grup
	f. Jumlah Grup Topeng Ireng/Dayakan/Cekok Mondol dan Sejenis	21	28	28	41	grup

Sumber : Dinas Kepemudaan, Olahraga dan Pariwisata Kabupaten Purworejo

URUSAN PERPUSTAKAAN

Foto by. Dinkominfostasandi Kab. Purworejo

Tabel 22.1. Data Jenis Pelayanan Perpustakaan
Kabupaten Purworejo, Tahun 2018-2021

NO	JENIS PELAYANAN	JUMLAH LAYANAN (tahun)				SATUAN
		2018	2019	2020	2021	
1	2	3	4	5	6	7
1	Layanan Menetap	1	1	1	1	layanan
2	Layanan Keliling SD	37	39	39	36	layanan
3	Layanan dengan mobil Keliling di TK dan SD	1	43	39	3	layanan
4	Silang layanan di DINPMPTSP, RUTAN, dan TK	3	4	4	1	layanan

Sumber : Dinas Perpustakaan dan Kearsipan Kabupaten Purworejo

Tabel 22.2. Banyaknya Perpustakaan Menurut Jenisnya
Kabupaten Purworejo, Tahun 2018-2021

NO	JENIS PERPUSTAKAAN	JUMLAH PERPUSTAKAAN				SATUAN
		2018	2019	2020	2021	
1	2	3	4	5	6	7
1	Perpustakaan Desa / Kelurahan	56	35	35	35	unit
2	Perpustakaan Sekolah	519	600	556	556	unit
3	Perpustakaan Pondok Pesantren/ Rumah Ibadah	12	12	12	12	unit
4	Perpustakaan Umum Lainnya/ Instansi	2	3	4	4	unit
5	Perpustakaan Umum Lainnya/ Rumah Belajar	-	0	24	24	unit
6	Perpustakaan Daerah	1	1	1	1	unit
7	Perpustakaan Perguruan Tinggi	-	-	-	7	unit
8	Perpustakaan Pribadi	-	-	-	-	unit

Sumber : Dinas Perpustakaan dan Kearsipan Kabupaten Purworejo

Tabel 22.3. Data Jumlah Pengunjung Perpustakaan
Kabupaten Purworejo, Tahun 2018-2021

NO	URAIAN	KONDISI (tahun)				SATUAN
		2018	2019	2020	2021	
1	2	3	4	5	6	7
1	Pengunjung Perpustakaan Kabupaten	236.893	265.310	274.114	3.642	orang
2	Jumlah Pengunjung Perpusling SD di masing-masing Kecamatan					
	a. Grabag	938	1.142	130	33	orang
	b. Ngombol	178	73	0	16	orang
	c. Purwodadi	1.524	2.637	524	28	orang
	d. Bagelen	161	496	213	81	orang
	e. Kaligesing	364	385	0	21	orang
	f. Purworejo	753	1.119	197	402	orang
	g. Banyuurip	304	920	129	28	orang
	h. Bayan	2.053	1.993	679	33	orang
	i. Kutoarjo	949	2.478	855	143	orang
	j. Butuh	525	836	206	27	orang
	k. Pituruh	974	1.913	803	80	orang
	l. Kemiri	1.220	2.014	529	19	orang
	m. Bruno	65	268	0	64	orang
	n. Gebang	1.234	1.731	340	70	orang
	o. Loano	187	369	0	0	orang
	p. Bener	61	534	0	64	orang

Sumber : Dinas Perpustakaan dan Kearsipan Kabupaten Purworejo

Tabel 22.4. Data Jumlah Judul Buku dan Koleksi Buku Perpustakaan Kabupaten Purworejo, Tahun 2018-2021

NO	URAIAN	KONDISI (tahun)				SATUAN
		2018	2019	2020	2021	
1	2	3	4	5	6	7
1	Judul Buku	29.603	32.974	29.672	29.771	buku
2	Koleksi Buku Perpustakaan Kabupaten	39.117	51.367	50.481	50.981	buku
	a. Jumlah Koleksi Karya Umum	1.607	1.338	1.362	1.362	buku
	b. Jumlah Koleksi Filsafat	1.872	1.761	1.803	1.837	buku
	c. Jumlah Koleksi Agama	3.110	3.309	3.380	3.380	buku
	d Jumlah Koleksi IlmuPengetahuan Sosial	8.140	7.702	7.870	8.001	buku
	e Jumlah Koleksi Bahasa	1.668	1.541	1.548	1.554	buku
	f Jumlah Koleksi Ilmu Pengetahuan Murni	2.024	2.398	2.501	2.501	buku
	g Jumlah Koleksi Ilmu Pengetahuan Terapan	10.468	9.373	9.706	9.977	buku
	h Jumlah Koleksi Kesenian dan Olahraga	1.597	2.242	2.572	2.612	buku
	i Jumlah Koleksi Sastra	2.279	3.892	4.722	4.740	buku
	j Jumlah Koleksi Sejarah	1.232	2.598	2.690	2.690	buku
	k Jumlah Koleksi Geografi	1.232	0		-	buku
	l Jumlah Koleksi Fiksi	3.888	4.327	4.327	4.327	buku
	m. Lainnya	0	0	8.000	8.000	buku
3	Koleksi Buku Perpustakaan desa/kelurahan			18.749	17.191	
	a. Grabag	5.490	0	878	2.005	buku
	b. Ngombol	2.010	185	150	185	buku
	c. Purwodadi	1.490	220	725	220	buku
	d. Bagelen	1.200	0	350	350	buku
	e. Kaligesing	3.000	2.772	4.169	3.481	buku
	f. Purworejo	1.969	151	973	346	buku
	g. Banyuurip	2.610	0	770	1.013	buku
	h. Bayan	6.316	1.493	2.802	2.851	buku
	i. Kutoarjo	4.644	0	-	-	buku
	j. Butuh	1.090	475	2.564	475	buku
	k. Pituruh	100	110	321	321	buku
	l. Kemiri	2.465	1.600	1.317	1.317	buku
	m. Bruno	1.000	0	1.000	1.500	buku
	n. Gebang	1.000	1.584	1.333	1.588	buku
	o. Loano	740	100	-	100	buku
	p. Bener	1.000	0	1.397	1.439	buku

Sumber : Dinas Perpustakaan dan Kearsipan Kabupaten Purworejo

Tabel 22.5. Banyaknya Perpustakaan Desa dan Pos Pusling Kabupaten Purworejo, Tahun 2018-2021

NO	URAIAN	KONDISI (tahun)				SATUAN
		2018	2019	2020	2021	
1	2	3	4	5	6	7
1	Perpustakaan Desa / Kelurahan					
	a. Grabag	6	3	3	4	unit
	b. Ngombol	4	3	3	1	unit
	c. Purwodadi	6	4	3	1	unit
	d. Bagelen	3	1	1	1	unit
	e. Kaligesing	4	1	6	12	unit
	f. Purworejo	4	3	3	2	unit
	g. Banyuurip	4	2	1	2	unit
	h. Bayan	5	2	2	2	unit
	i. Kutoarjo	7	3	1	1	unit

Sumber : Dinas Perpustakaan dan Kearsipan Kabupaten Purworejo

Tabel 22.5. lanjutan

NO	URAIAN	KONDISI (tahun)				SATUAN
		2018	2019	2020	2021	
1	2	3	4	5	6	7
	j. Butuh	3	2	2	1	unit
	k. Pituruh	1	1	1	1	unit
	l. Kemiri	4	3	3	1	unit
	m. Bruno	1	2	2	1	unit
	n. Gebang	2	2	2	2	unit
	o. Loano	1	2	0	1	unit
	p. Bener	1	1	2	2	unit
2	Pos Pusling					
	a. Grabag	3	2	3	3	unit
	b. Ngombol	1	1	1	1	unit
	c. Purwodadi	2	2	3	3	unit
	d. Bagelen	2	2	2	3	unit
	e. Kaligesing	2	1	2	1	unit
	f. Purworejo	8	2	2	5	unit
	g. Banyuurip	2	1	3	3	unit
	h. Bayan	5	4	4	5	unit
	i. Kutoarjo	2	4	4	4	unit
	j. Butuh	2	2	2	2	unit
	k. Pituruh	2	3	3	2	unit
	l. Kemiri	3	2	2	2	unit
	m. Bruno	2	2	2	2	unit
	n. Gebang	2	2	2	2	unit
	o. Loano	1	1	1	1	unit
	p. Bener	2	2	2	2	unit

Sumber : Dinas Perpustakaan dan Kearsipan Kabupaten Purworejo

URUSAN KEARSIPAN

Foto by. Dinkominfostasandi Kab. Purworejo

Tabel 23.1. Jenis Pembinaan Surat dan Arsip
Kabupaten Purworejo, Tahun 2018-2021

NO	JENIS PEMBINAAN	KONDISI (tahun)				SATUAN
		2018	2019	2020	2021	
1	2	3	4	5	6	7
1	Pengelolaan Surat Masuk					
	a. Obyek Pembinaan Surat Masuk di OPD Kabupaten Purworejo	26	26	42	25	OPD
	b. Obyek Pembinaan Surat Masuk di UPT Dikpora Kabupaten Purworejo	-	-	0	0	UPT
	c. Obyek Pembinaan Surat Masuk di Lingkungan SMP Negeri di Kabupaten Purworejo	43	43	43	0	SMP
2	Pengelolaan Surat Keluar					
	a. Obyek Pembinaan Surat Keluar di OPD Kabupaten Purworejo	26	26	42	0	OPD
	b. Obyek Pembinaan Surat Keluar di UPT Dikpora Kabupaten Purworejo	-	-	0	0	UPT
	c. Obyek Pembinaan Surat Keluar di Lingkungan SMP Negeri di Kabupaten Purworejo	43	43	43	0	SMP
3	Pengelolaan Arsip Aktif					
	a. Obyek Pembinaan Kearsipan di OPD Kabupaten Purworejo	26	26	42	25	OPD
	b. Obyek Pembinaan Kearsipan di UPT Dikpora Kabupaten Purworejo	-	-	0	0	UPT
	c. Obyek Pembinaan Kearsipan di Lingkungan SMP Negeri di Kabupaten Purworejo	43	43	43	0	SMP
4	Pengelolaan Arsip Inaktif					
	a. Obyek Pembinaan Kearsipan di OPD Kabupaten Purworejo	26	26	42	25	OPD
	b. Obyek Pembinaan Kearsipan di UPT Dikpora Kabupaten Purworejo	-	-	0	0	UPT
	c. Obyek Pembinaan Kearsipan di Lingkungan SMP Negeri di Kabupaten Purworejo	43	43	43	0	SMP

Sumber : Dinas Perpustakaan dan Kearsipan Kabupaten Purworejo

Tabel 23.2. Data Obyek Pembinaan Naskah Dinas
Kabupaten Purworejo, Tahun 2018-2021

NO	PENGGUNA NASKAH DINAS	KONDISI (tahun)				SATUAN
		2018	2019	2020	2021	
1	2	3	4	5	6	7
1	Obyek Pembinaan Naskah Dinas di OPD Kabupaten Purworejo	26	26	42	25	OPD
2	Obyek Pembinaan Naskah Dinas di UPT Dikpora Kabupaten Purworejo	-	-	0	0	UPT
3	Obyek Pembinaan Naskah Dinas di Lingkungan SMP Negeri di Kabupaten Purworejo	43	43	43	0	SMP

Sumber : Dinas Perpustakaan dan Kearsipan Kabupaten Purworejo

URUSAN KELAUTAN DAN PERIKANAN

Foto by. Dinkominfostasandi Kab. Purworejo

Tabel 24.1. Data Potensi Perikanan Budidaya Pembesaran Ikan
Kabupaten Purworejo, Tahun 2018-2021

NO	URAIAN	KONDISI (tahun)				SATUAN
		2018	2019	2020	2021	
1	2	3	4	5	6	7
1	Potensi Perikanan Budidaya					
	a. Kabupaten					
	1). Potensi Pembesaran Perikanan Budidaya	325	325	325	325	ha
	2). Pemanfaatan Pembesaran Perikanan Budidaya	175,41	175,72	175,72	175,72	ha
	b. Berdasar Wilayah					
	1). Potensi Pembesaran Perikanan Budidaya	325	325	325	325	ha
	a). Grabag	16	16	16	16	ha
	b) Ngombol	15	15	15	15	ha
	c). Purwodadi	17	17	17	17	ha
	d). Bagelen	5	5	5	5	ha
	e). Kaligesing	6	6	6	6	ha
	f). Purworejo	32	32	32	32	ha
	g). Banyuurip	30	30	30	30	ha
	h). Bayan	14	14	14	14	ha
	i). Kutoarjo	10	10	10	10	ha
	j). Butuh	17	17	17	17	ha
	k). Pituruh	24	24	24	24	ha
	l). Kemiri	21	21	21	21	ha
	m). Bruno	19	19	19	19	ha
	n). Gebang	28	28	28	28	ha
	o). Loano	39	39	39	39	ha
	p). Bener	32	32	32	39	ha
	2). Pemanfaatan Pembesaran Perikanan Budidaya	175,41	175,72	175,72	174,24	ha
	a). Grabag	11,07	11,17	11,17	11,13	ha
	b) Ngombol	5,29	5,39	5,39	5,38	ha
	c). Purwodadi	6,61	6,63	6,63	6,61	ha
	d). Bagelen	3,41	3,37	3,37	3,37	ha
	e). Kaligesing	5,06	5,06	5,06	5,05	ha
	f). Purworejo	12,85	11,93	11,93	11,75	ha
	g). Banyuurip	15,38	15,39	15,39	15,16	ha
	h). Bayan	8,44	8,44	8,44	8,42	ha
	i). Kutoarjo	5,76	5,56	5,56	5,54	ha
	j). Butuh	8,01	8,03	8,03	8	ha
	k). Pituruh	11,49	11,69	11,69	11,63	ha
	l). Kemiri	10,37	10,43	10,43	10,39	ha
	m). Bruno	13,31	13,71	13,71	13,66	ha
	n). Gebang	12,98	13,03	13,03	12,95	ha
	o). Loano	23,88	24,09	24,09	23,73	ha
	p). Bener	21,50	21,80	21,8	21,47	ha

Sumber: Dinas Lingkungan Hidup dan Perikanan Kabupaten Purworejo

Tabel 24.2. Data Potensi Perikanan Budidaya Pembenihan Ikan
Kabupaten Purworejo, Tahun 2018-2021

NO	URAIAN	KONDISI (tahun)				SATUAN
		2018	2019	2020	2021	
1	2	3	4	5	6	7
1	Potensi Pembenihan Perikanan Budidaya	78	78	78	78	ha
	a. Grabag	3	3	3	3	ha
	b. Ngombol	2	2	2	2	ha
	c. Purwodadi	2	2	2	2	ha
	d. Bagelen	1	1	1	1	ha
	e. Kaligesing	0	0	0	0	ha
	f. Purworejo	7	7	7	7	ha
	g. Banyuurip	6	6	6	6	ha
	h. Bayan	2	2	2	2	ha
	i. Kutoarjo	0	0	0	0	ha
	j. Butuh	4	4	4	4	ha
	k. Pituruh	6	6	6	6	ha
	l. Kemiri	5	5	5	5	ha
	m. Bruno	6	6	6	6	ha
	n. Gebang	10	10	10	10	ha
	o. Loano	13	13	13	13	ha
	p. Bener	11	11	11	11	ha
2	Pemanfaatan Pembenihan Perikanan Budidaya	11	11,52	11,52	11,41	ha

Sumber: Dinas Lingkungan Hidup dan Perikanan Kabupaten Purworejo

Tabel 24.3. Data Potensi Perikanan Budidaya Tambak
Kabupaten Purworejo, Tahun 2018-2021

NO	URAIAN	KONDISI (tahun)				SATUAN
		2018	2019	2020	2021	
1	2	3	4	5	6	7
1	Potensi Tambak Perikanan Budidaya	1.210	1.210	1.210	1.210	ha
	a. Grabag	645	645	645	645	ha
	b. Ngombol	255	255	255	255	ha
	c. Purwodadi	310	310	310	210	ha
2	Pemanfaatan Tambak Perikanan Budidaya	202,84	202,84	204,84	203,61	ha
	a. Grabag	97,10	97,10	97,90	97,41	ha
	b. Ngombol	58,60	58,60	59,20	58,84	ha
	c. Purwodadi	47,14	47,14	47,74	47,36	ha

Sumber: Dinas Lingkungan Hidup dan Perikanan Kabupaten Purworejo

Tabel 24.4. Data Luas Lahan dan Rumah Tangga Perikanan (RTP) Budidaya
Kabupaten Purworejo, Tahun 2018-2021

NO	URAIAN	KONDISI (tahun)				SATUAN
		2018	2019	2020	2021	
1	2	3	4	5	6	7
1	Luas Lahan dan Rumah Tangga Perikanan (RTP) Budidaya					
	a. Pembesaran					
	1). Luas	175,41	175,72	175,72	174,24	ha
	2). RTP	14.890	14.907	14.907	14.787	ha
	b. Pembenihan					
	1). Luas	11,24	11,52	11,52	11,43	ha
	2). RTP	229	238	238	238	ha
	c. Tambak					
	1). Luas	202,84	204,84	204,84	203,61	ha
	2). RTP	624	632	632	627	ha

Sumber: Dinas Lingkungan Hidup dan Perikanan Kabupaten Purworejo

Tabel 24.5. Data Luas dan Produksi dan Nilai Produksi Budidaya Tambak
Kabupaten Purworejo, Tahun 2018-2021

NO	URAIAN	KONDISI (tahun)				SATUAN
		2018	2019	2020	2021	
1	2	3	4	5	6	7
1	Luas Budidaya Tambak	202,84	204,84	204,84	203,61	ha
2	Produksi Budidaya Tambak					
	a. Udang Windu	-	-	-	-	kg
	b. Udang Vanamei	3.100.463	3.202.772	2.797.966	2.890.299	kg
	c. Bandeng	-	-	-		kg
	d. Nila	21.098	21.309	18.292	18.933	kg
	e. Tawes	-	-	-	-	kg
	f. Lainnya	-	-	-	-	kg
3	Total Produksi Budidaya Tambak	3.121.561	3.224.081	2.816.258	2.909.232	kg
4	Nilai Produksi Perikanan Budidaya Tambak					
	a. Udang Windu	-	-	-	-	rupiah
	b. Udang Vanamei	168.804.737	155.404.895	147.368.467	152.364.663	rupiah
	c. Bandeng	-	-	-	-	rupiah
	d. Nila	515.163	582.813	494.741	487.523	rupiah
	e. Tawes	-	-	-	-	rupiah
	f. Lainnya	-	-	-	-	rupiah

Sumber: Dinas Lingkungan Hidup dan Perikanan Kabupaten Purworejo

Tabel 24.6. Data Luas dan Produksi
dan Nilai Produksi Budidaya Kolam Pembesaran
Kabupaten Purworejo, Tahun 2018-2021

NO	URAIAN	KONDISI (tahun)				SATUAN
		2018	2019	2020	2021	
1	2	3	4	5	6	7
1	Kabupaten					
	a. Luas	174,41	175,72	175,72	174,24	ha
	b. Produksi Budidaya Kolam Pembesaran	1.007.716	1.039.890	907.311	936.603	kg
	c. Nilai Produksi Budidaya Kolam Pembesaran	22.461.894	25.397.842	21.436.318	21.450.548	rupiah
2	Per Wilayah	175,41	175,72	175,72	174,24	ha
	a. Grabag	11,07	11,17	11,17	11,13	ha
	b. Ngombol	5,29	5,39	5,39	5,38	ha
	c. Purwodadi	6,61	6,63	6,63	6,61	ha
	d. Bagelen	3,41	3,37	3,37	3,37	ha
	e. Kaligesing	5,06	5,06	5,06	5,05	ha
	f. Purworejo	12,85	11,93	11,93	11,75	ha
	g. Banyuurip	15,38	15,39	15,39	15,16	ha
	h. Bayan	8,44	8,44	8,44	8,42	ha
	i. Kutoarjo	5,76	5,56	5,56	5,54	ha
	j. Butuh	8,01	8,03	8,03	8,00	ha
	k. Pituruh	11,49	11,69	11,69	11,63	ha
	l. Kemiri	10,37	10,43	10,43	10,39	ha
	m. Bruno	13,31	13,71	13,71	13,66	ha
	n. Gebang	12,98	13,03	13,03	12,95	ha
	o. Loano	23,88	24,09	24,09	23,73	ha
	p. Bener	21,50	21,80	21,80	21,47	ha

Sumber: Dinas Lingkungan Hidup dan Perikanan Kabupaten Purworejo

Tabel 24.7 Data Produksi dan Nilai Produksi Budidaya Kolam Pembesaran Berdasar Jenis Ikan Kabupaten Purworejo, Tahun 2018-2021

NO	URAIAN	KONDISI (tahun)				SATUAN
		2018	2019	2020	2021	
1	2	3	4	5	6	7
1	Produksi Budidaya Kolam Pembesaran	1.007.708	1.039.890	907.311	936.603	kg
	a. Gurami	183.080	190.403	167.544	174.078	kg
	b. Tawes	63.894	61.340	49.926	47.929	kg
	c. Nila	150.368	155.632	136.467	141.518	kg
	d. Mas	14.049	13.489	10.857	10.314	kg
	e. Nilem	5.809	5.636	4.584	4.399	kg
	f. Lele	556.314	579.658	510.067	531.490	kg
	g. Bawal	26.836	26.300	21.618	20.754	kg
	h. Patin	7.358	7.432	6.248	6.121	kg
	i. Sidat	0	0	0	0	kg
2	Nilai Produksi Budidaya Kolam Pembesaran	22.461.894	25.397.842	21.436.318		rupiah
	a. Gurami	7.099.887	8.097.925	6.701.681	6.903.594	rupiah
	b. Tawes	1.550.015	1.963.461	1.423.267	1.351.788	rupiah
	c. Nila	3.672.434	4.256.691	3.690.914	3.645.796	rupiah
	d. Mas	398.595	430.056	309.504	261.092	rupiah
	e. Nilem	194.771	185.689	130.665	124.001	rupiah
	f. Lele	8.946.658	9.788.702	8.543.247	8.492.393	rupiah
	g. Bawal	473.230	526.828	494.375	518.832	rupiah
	h. Patin	126.304	148.490	142.665	153.052	rupiah
	i. Sidat	0	0	0	0	rupiah

Sumber: Dinas Lingkungan Hidup dan Perikanan Kabupaten Purworejo

Tabel 24.8. Data Luas, Produksi dan Nilai Produksi Balai Benih Ikan Kabupaten Purworejo, Tahun 2018-2021

NO	URAIAN	KONDISI (tahun)				SATUAN
		2018	2019	2020	2021	
1	2	3	4	5	6	7
1	Luas Balai Benih Ikan (BBI)	0	0	0	0	ha
2	Produksi Balai Benih Ikan (BBI)	0	0	0	0	ekor
	a. Gurami	0	0	0	0	ekor
	b. Tawes	0	0	0	0	ekor
	c. Nila	0	0	0	0	ekor
	d. Jumlah	0	0	0	0	ekor
3	Nilai Produksi Balai Benih Ikan (BBI)	0	0	0	0	rupiah
	a. Gurami	0	0	0	0	rupiah
	b. Tawes	0	0	0	0	rupiah
	c. Nila	0	0	0	0	rupiah

Sumber: Dinas Lingkungan Hidup dan Perikanan Kabupaten Purworejo

Tabel 24.9. Data Luas, Produksi dan Nilai Produksi Perikanan Budidaya Kolam Pembenihan Kabupaten Purworejo, Tahun 2018-2021

NO	URAIAN	KONDISI (tahun)				SATUAN
		2018	2019	2020	2021	
1	2	3	4	5	6	7
1	Kabupaten					
	a. Luas Budidaya Kolam Pembenihan	11,24	11,52	11,52	11,41	ha
	b. Produksi Perikanan Budidaya Kolam Pembenihan	35.668.035	36.457.028	29.648.823	30.346.404	ekor
	c. Nilai Produksi Perikanan Budidaya Kolam Pembenihan	9.628.266	11.542.654	9.412.615	10.927.892	rupiah

Sumber: Dinas Lingkungan Hidup dan Perikanan Kabupaten Purworejo

Tabel 24.9. Lanjutan

NO	URAIAN	KONDISI (tahun)				SATUAN
		2018	2019	2020	2021	
1	2	3	4	5	6	7
2	Per Wilayah					
	a. Luas Budidaya Kolam Pembenihan	11,24	11,52	11,52	11,41	ha
	1). Grabag	0,09	0,09	0,09	0,09	ha
	2). Ngombol	0	0	0	0	ha
	3). Purwodadi	0,23	0,23	0,23	0,23	ha
	4). Bagelen	0,08	0,08	0,08	0,08	ha
	5). Kaligesing	0	0	0	0	ha
	6). Purworejo	2,06	1,96	1,96	1,93	ha
	7). Banyuurip	0,53	0,63	0,63	0,62	ha
	8). Bayan	0,19	0,19	0,19	0,19	ha
	9). Kutoarjo	0,18	0,18	0,18	0,18	ha
	10). Butuh	0,6	0,6	0,6	0,6	ha
	11). Pituruh	0,38	0,42	0,42	0,42	ha
	12). Kemiri	0,86	0,86	0,86	0,85	ha
	13). Bruno	3,06	3,16	3,16	3,14	ha
	14). Gebang	0,35	0,35	0,35	0,35	ha
	15). Loano	1,34	1,38	1,38	1,36	ha
	16). Bener	1,29	1,39	1,39	1,37	ha
	b. Produksi Perikanan Budidaya Kolam Pembenihan	35.668.035	36.457.028	29.648.823	30.346.404	ekor
	1). Gurami	10.380.036	10.639.537	8.641.138	8.857.166	ekor
	2). Tawes	586.130	591.991	472.370	467.646	ekor
	3). Nila	2.329.988	2.353.288	1.903.767	1.957.072	ekor
	4). Mas	51.753	52.012	41.127	40.551	ekor
	5). Lele	21.297.785	21.787.634	17.769.050	18.213.276	ekor
	6). Nilem	1.022.343	1.032.566	821.371	810.693	ekor
	c. Nilai Produksi Perikanan Budidaya Kolam Pembenihan	9.628.266	11.542.654	9.412.615	10.927.892	rupiah
	1). Gurami	4.498.707	5.319.768	4.320.571	5.617.215	rupiah
	2). Tawes	66.584	118.398	94.473	105.220	rupiah
	3). Nila	297.097	438.063	380.754	440.341	rupiah
	4). Mas	7.763	13.003	10.281	9.124	rupiah
	5). Lele	4.629.606	5.446.909	4.442.262	4.553.319	rupiah
	6). Nilem	128.509	206.513	164.274	202.673	rupiah

Sumber: Dinas Lingkungan Hidup dan Perikanan Kabupaten Purworejo

Tabel 24.10. Data Luas, Produksi dan Nilai Produksi Perikanan Budidaya Kabupaten Purworejo, Tahun 2018-2021

NO	URAIAN	KONDISI (tahun)				SATUAN
		2018	2019	2020	2021	
1	2	3	4	5	6	7
1	Luas Perikanan Budidaya					
	a. Pembenihan (UPR)	11,24	11,52	11,52	11,43	ha
	b. Balai Benih Ikan (BBI)	-	-	-	0	ha
	c. Kolam	175,41	175,72	175,72	174,24	ha
	d. Tambak	202,84	204,84	204,84	203,61	ha
2	Produksi Perikanan Budidaya					
	a. Pembenihan (UPR)	35.668.035	36.457.028	29.648.823	30.346.404	ekor
	b. Balai Benih Ikan (BBI)	0	0	0	0	ekor
	c. Kolam	1.007.716	1039890	907.311	936.603	kg
	d. Tambak	3.121.561	3.224.081	2.816.258	2.909.232	kg
3	Nilai Produksi Perikanan Budidaya					
	a. Pembenihan (UPR)	9.628.266	11.542.654	9.412.615	10.927.892	rupiah
	b. Balai Benih Ikan (BBI)	0	0	0	0	rupiah
	c. Kolam	22.461.894	25.397.842	21.436.318	21.450.548	rupiah
	d. Tambak	169.319.900	155.987.708	147.863.208	152.852.186	rupiah

Sumber: Dinas Lingkungan Hidup dan Perikanan Kabupaten Purworejo

Tabel 24.11. Data Produksi, Luas, dan Nilai Produksi Ikan Sungai
Kabupaten Purworejo, Tahun 2018-2021

NO	URAIAN	KONDISI (tahun)				SATUAN
		2018	2019	2020	2021	
1	2	3	4	5	6	7
1	Jumlah Produksi Ikan (Kg) dari Hasil Penangkapan di Sungai menurut jenis ikan	81.910	78.826	80.961	83.252	kg
	a. Tawes	12.548	12.143	12.629	15.263	kg
	b. Nila	26.206	25.118	25.875	31.513	kg
	c. Gabus	20.054	19.543	19.934	23.289	kg
	d. Udang	1.312	1.288	1.314	1.427	kg
	e. Lele	6.591	6.366	6.557	8.833	kg
	f. Belut	1.821	1.733	1.768	2.021	kg
	g. Sidat	878	823	639	906	kg
	h. Rucah	12.500	11.812	12.048	0	kg
2	Luas, Produksi dan Nilai Produksi Ikan Sungai		-	-	-	
	a. Luas	1.301	1.301	1.301	1.301	ha
	b. Produksi	81.910	78.826	80.961	83.252	kg
	c. Nilai Produksi	1.496.802	1.538.654	1.580.313	2.392.480	rupiah

Catatan : 2019 sudah tidak ada data

Sumber: Dinas Lingkungan Hidup dan Perikanan Kabupaten Purworejo

Tabel 24.12. Jumlah Produksi dan Nilai Produksi Ikan Laut
Kabupaten Purworejo, Tahun 2018-2021

NO	URAIAN	KONDISI (tahun)				SATUAN
		2018	2019	2020	2021	
1	2	3	4	5	6	7
1	Produksi menurut Kecamatan dan Jenis Ikan					
	a. Bawal					
	1). Grabag	8.308	635,87	5991,71	6656,72	kg
	2). Ngombol	155	6.166,32	1052,72	1110,26	kg
	3). Purwodadi	13.593	18.187,55	15463,04	17476,30	kg
	b. Tenggiri					
	1). Grabag	344	319,46	36,51	1168,7	kg
	2). Ngombol	0	0,9	22,79	96,2	kg
	3). Purwodadi	369	1.812,06	113,92	479,94	kg
	c. Pari					
	1). Grabag	90	199,28	438,30	1562,72	kg
	2). Ngombol	16	149,91	27,25	113,11	kg
	3). Purwodadi	1.841	3.498,37	2322,32	539,23	kg
	d. Layur					
	1). Grabag	10.456	108,5	1506,06	4208,36	kg
	2). Ngombol	0	0	942,08	272,77	kg
	3). Purwodadi	3.812	1.241,7	1775,28	2928,86	kg
	e. Lea/Siro	429	1.342,82	1947,335	7224,16	kg
	1). Grabag	-	-	-	-	kg
	2). Ngombol	-	-	-	-	kg
	3). Purwodadi	-	-	-	-	Kg
	f. Hiu					
	1). Grabag	78	0	0	839,83	kg
	2). Ngombol	0	0	0	121,09	kg
	3). Purwodadi	108	0	0	154,96	kg
	g. Tombol/Pirijalo					
	1). Grabag	991	1.225,22	1436,91	4736,29	kg
	2). Ngombol	0	217,16	28,67	379,08	kg
	3). Purwodadi	4.919	5.358,806	6213,795	6795,88	kg

Sumber: Dinas Lingkungan Hidup dan Perikanan Kabupaten Purworejo

Tabel 24.12. Lanjutan

NO	URAIAN	KONDISI (tahun)				SATUAN
		2018	2019	2020	2021	
1	2	3	4	5	6	7
	h. Luthok/Manyung					
	1). Grabag	952	1.526,22	2343,915	5143,09	kg
	2). Ngombol	51	466,36	878,59	396,71	kg
	3). Purwodadi	5.652	8.288,13	6930,545	7153,43	kg
	i. Lobster					
	1). Grabag	0	0	6,6	13,59	kg
	2). Ngombol	0	0,6	13,44	1,26	kg
	3). Purwodadi	4.605	4.370,48	5739,45	1386,93	kg
	j. Keong					
	1). Grabag	0	0	0	0	kg
	2). Ngombol	0	0	0	0	kg
	3). Purwodadi	0	0	0	0	kg
	k. Kwee					
	1). Grabag	0	0	103,31	0	kg
	2). Ngombol	0	0	56,08	0	kg
	3). Purwodadi	0	0	0	0	kg
	l. Rucah					
	1). Grabag	952	2.640,64	3002,65	1833,66	kg
	2). Ngombol	154	342,02	1411,74	826,11	kg
	3). Purwodadi	7.970	9.823,34	9637,73	2492,41	kg
2	Total produksi & nilai Produksi Ikan Laut Menurut Kecamatan					
	a. Produksi					
	1). Grabag	22.171	12.516	16813,28	28910,56	kg
	2). Ngombol	376	1.440,82	5331,41	3970,31	kg
	3). Purwodadi	43.297	43.802,45	28521,52	43230,78	kg
	b. Nilai Produksi					
	1). Grabag	1.773.664	1.001.280	1.345.062.400	998.633.413	rupiah
	2). Ngombol	30.080.000	115.265.600	426.512.800	153.934.280	rupiah
	3). Purwodadi	3.463.744.000	3.504.196.000	2.281.721.600	2.326.362.065	rupiah

Sumber: Dinas Lingkungan Hidup dan Perikanan Kabupaten Purworejo

Tabel 24.13. Data Banyaknya Nelayan Laut, Sungai dan Rawa Menurut Kecamatan Kabupaten Purworejo, Tahun 2018-2021

NO	URAIAN	KONDISI (tahun)				SATUAN
		2018	2019	2020	2021	
1	2	3	4	5	6	7
1	Nelayan Laut					
	a. Grabag	222	222	321	321	orang
	b. Ngombol	110	110	146	146	orang
	c. Purwodadi	285	285	301	301	orang
	d. Bagelen	-	-	1	1	orang
	e. Kaligesing	-	-	-	-	orang
	f. Purworejo	-	-	-	-	orang
	g. Banyuurip	-	-	-	-	orang
	h. Bayan	-	-	1	1	orang
	i. Kutoarjo	-	-	1	1	orang
	j. Butuh	-	-	-	-	orang
	k. Pituruh	-	-	-	-	orang
	l. Kemiri	-	-	-	-	orang
	m. Bruno	-	-	-	-	orang
	n. Gebang	-	-	5	5	orang
	o. Loano	-	-	-	-	orang
	p. Bener	-	-	-	-	orang

Sumber: Dinas Lingkungan Hidup dan Perikanan Kabupaten Purworejo

Tabel 24.13. Lanjutan

NO	URAIAN	KONDISI (tahun)				SATUAN
		2018	2019	2020	2021	
1	2	3	4	5	6	7
2	Nelayan Sungai					
	a. Grabag	91	91	91	91	orang
	b. Ngombol	79	79	79	79	orang
	c. Purwodadi	83	83	83	83	orang
	d. Bagelen	-	-	-	-	orang
	e. Kaligesing	-	-	-	-	orang
	f. Purworejo	25	25	25	25	orang
	g. Banyuurip	12	12	12	12	orang
	h. Bayan	7	7	7	7	orang
	i. Kutoarjo	11	11	11	11	orang
	j. Butuh	14	14	14	14	orang
	k. Pituruh	21	21	21	21	orang
	l. Kemiri	11	11	11	11	orang
	m. Bruno	12	12	12	12	orang
	n. Gebang	13	13	13	13	orang
	o. Loano	6	6	6	6	orang
	p. Bener	5	5	5	5	orang
	Nelayan Rawa	-	-	-	-	orang

Sumber: Dinas Lingkungan Hidup dan Perikanan Kabupaten Purworejo

Tabel 24.14. Data Potensi Perikanan Tangkap Laut
Kabupaten Purworejo, Tahun 2018-2021

NO	URAIAN	KONDISI (tahun)				SATUAN
		2018	2019	2020	2021	
1	2	3	4	5	6	7
1	Pantai Purworejo					
	a. Pelagis Kecil	0	0	610	610	ton
	b. Demersal	0	0	76,4	76,4	ton
	c. Tuna Besar	0	0	0	0	ton
	d. Cakalang	0	0	0	0	ton
	e. Tongkol	0	0	0	0	ton
	f. Tenggiri	0	0	0	0	ton
	g. Cucut	0	0	0	0	ton
	h. Udang Penaeid	0	0	95,5	95,5	ton
	i. Lobster	0	0	76	76	ton
	j. Cumi-cumi	0	0	10,6	10,6	ton
2	Lepas Pantai					
	a. Selatan Jawa					
	1). Pelagis Kecil	0	0	159	159	ton
	2). Demersal	0	0	112,7	112,7	ton
	3). Tuna Besar	0	0	32	32	ton
	4). Cakalang	0	0	10	10	ton
	5). Tongkol	0	0	0	0	ton
	6). Tenggiri	610	610	610	610	ton
	7). Cucut	76,4	76,4	76,4	76,4	ton
	8). Udang Penaeid	0	0	5,5	5,5	ton
	9). Lobster	0	0	0,4	0,4	ton
	10). Cumi-cumi	0	0	1	1	ton
	b. Samudera Indonesia					
	1). Pelagis Kecil	0	0	43	43	ton
	2). Demersal	95,5	95,5	135	135	ton
	3). Tuna Besar	76	76	92	92	ton
	4). Cakalang	10,9	10,9	113	113	ton
	5). Tongkol	0	0	55	55	ton

Sumber: Dinas Lingkungan Hidup dan Perikanan Kabupaten Purworejo

Tabel 24.14. Lanjutan

NO	URAIAN	KONDISI (tahun)				SATUAN
		2018	2019	2020	2021	
1	2	3	4	5	6	7
	6). Tenggiri	0	0	36	36	ton
	7). Cucut	159	159	28	28	ton
	8). Udang Penaeid	112,7	112,7	11	11	ton
	9). Lobster	32	32	1,6	1,6	ton
	10). Cumi-cumi	10	10	3,75	3,75	ton

Sumber: Dinas Lingkungan Hidup dan Perikanan Kabupaten Purworejo

Tabel 24.15. Data Produksi Perikanan Tangkap
Kabupaten Purworejo, Tahun 2018-2021

NO	URAIAN	KONDISI (tahun)				SATUAN
		2018	2019	2020	2021	
1	2	3	4	5	6	7
1	Perikanan Laut	64.751	68.479	71.840		ton
2	Perairan Umum	81,91	-	-		ton
3	Jumlah	64.832,91	68.479	71.840		ton

Sumber : Dinas Perikanan dan Kelautan Provinsi Jawa Tengah

Tabel 24.16. Data Rumah Tangga Perikanan Budidaya
Kabupaten Purworejo, Tahun 2018-2021

NO	BUDIDAYA PERIKANAN	KONDISI (tahun)				SATUAN
		2018	2019	2020	2021	
1	2	3	4	5	6	7
1	Budidaya laut	0		0	0	buah
2	Tambak	624	632	632	627	buah
3	Kolam	14.890	14.907	15.145	15.025	buah
4	Keramba	0	0	0	0	buah
5	Jaring Apung	0	0	0	0	buah
6	Sawah	0	0	0	0	buah
7	Jumlah	15.514	15.539	15.777	15.652	buah

Sumber : Dinas Perikanan dan Kelautan Provinsi Jawa Tengah

Tabel 24.17. Data Tempat Pelelangan Ikan (TPI)
Menurut Kabupaten Purworejo, Tahun 2018-2021

NO	TEMPAT PELELANGAN IKAN	KONDISI (tahun)				SATUAN
		2018	2019	2020	2021	
1	2	3	4	5	6	7
1	Kab. Purworejo	3	3	5	5	tempat
2	Kab. Cilacap	10	10	10	10	tempat
3	Kab. Kebumen	8	8	8	8	tempat

Sumber : Badan Pusat Statistik Provinsi Jawa Tengah

URUSAN PARIWISATA

Foto by. Dinkominfostasandi Kab. Purworejo

Tabel 25.1. Persentase Peningkatan Kunjungan Wisatawan
Kabupaten Purworejo, Tahun 2018-2021

NO	URAIAN	KONDISI (tahun)				SATUAN
		2018	2019	2020	2021	
1	2	3	4	5	6	7
1	Kondisi s/d Desember					
	a. Persentase	0%	38%	-75%	-34%	persen
	b. Kondisi s.d Desember	1.076.272	1.488.033	376.041	246.911	orang
2	Target s/d akhir					
	a. Persentase	20	20	20	20	persen
	b. Target sd akhir	60	80	85	89	persen

Sumber : Dinas Kepemudaan, Olahraga dan Pariwisata Kabupaten Purworejo

Tabel 25.2. Data Wisata
Kabupaten Purworejo, Tahun 2018-2021

NO	URAIAN	KONDISI (tahun)				SATUAN
		2018	2019	2020	2021	
1	2	3	4	5	6	7
1	Jumlah Potensi Wisata					
	a. Jumlah Objek Wisata	37	39	47	58	tempat
2	Cagar Budaya					
	a. Jumlah cagar budaya	114	114	114		benda dan bangunan
3	Komunitas Ekonomi Kreatif Kabupaten Purworejo					
	a. Jumlah Komunitas Ekonomi Kreatif	11	11	11	34	organisasi
4	Pelaku Ekonomi Kreatif Kabupaten Purworejo					
	a. Jumlah Pelaku Ekonomi Kreatif	17	17	17	44	orang
5	Peningkatan Kunjungan	0%	38%	-75%	-34%	persen
6	Jumlah Obyek Wisata di Kabupaten Purworejo					
	a. Jumlah Obyek Wisata Alam	27	27	26	26	tempat
	b. Jumlah Obyek Wisata Budaya	1	1	1	1	tempat
	b. Jumlah Obyek Wisata Berupa Pantai	7	7	8		tempat
	c. Jumlah Obyek Wisata Buatan	4	5	13	18	tempat
	d. Jumlah Obyek Wisata Religi	-	-	-	-	tempat
	e. Jumlah Obyek Wisata Berupa Bangunan	-	-	-	-	tempat
7	Jumlah Obyek Wisata Berdasarkan Pengelolanya					
	a. Jumlah Obyek Wisata yang Dikelola Pemerintah Kabupaten	5	5	5	5	tempat
	b. Jumlah Obyek Wisata yang Dikelola Pemerintah Desa/Masyarakat	30	30	38	47	tempat
	c. Jumlah Obyek Wisata yang Dikelola Kelompok Masyarakat	1	1	2	3	tempat
	d. Jumlah Obyek Wisata yang Dikelola Swasta	2	3	1	3	tempat

Sumber : Dinas Kepemudaan, Olahraga dan Pariwisata Kabupaten Purworejo

Tabel 25.2. Lanjutan

NO	URAIAN	KONDISI (tahun)				SATUAN
		2018	2019	2020	2021	
1	2	3	4	5	6	7
9	Jumlah Pengunjung Obyek Wisata Berdasarkan Jenisnya					
	a. Jumlah Pengunjung Obyek Wisata Alam	192.183	242.731	77.825	27.544	orang
	b. Jumlah Pengunjung Obyek Wisata Budaya	3.499	3.483	2.221	1.157	orang
	b. Jumlah Pengunjung Obyek Wisata Berupa Pantai	284.300	556.821	229.306	192.188	orang
	c. Jumlah Pengunjung Obyek Wisata Buatan	637.739	688.481	66.689	26.022	orang
	d. Jumlah Pengunjung Obyek Wisata Religi	-	-	-		orang
	e. Jumlah Pengunjung Obyek Wisata Berupa Bangunan	-	-	-		orang
10	Kinerja Pengembangan Pariwisata					
	a. Jumlah Pengembangan Obyek Wisata	4	2	2	2	kali
	b. Jumlah Pengembangan Desa Wisata	2	2	13	2	desa
11	Jumlah Even Wisata Berdasarkan Penyelenggaraannya					
	a. Jumlah Even Wisata yang Dilaksanakan Pemerintah Kabupaten	5	5	2	6	even
12	Jumlah Pelaku Wisata Berdasarkan Jenisnya					
	a. Jumlah Kelompok Sadar Wisata (Pokdarwis)	23	24	26	41	desa
	b. Jumlah Hotel/Penginapan/Home	46	56	57	67	unit
	c. Rata-rata Kunjungan Wisata dalam Satu Tahun	92.872	94.421	31.337	20.576	kunjungan
	d. AD Sektor Pariwisata					
	1). PAD Sektor Pariwisata	657.995.000	639.550.000	305.012.000	840.971.500	rupiah
	2). Total PAD	1.730.163.000	1.561.705.000	1.106.644.000	1.064.673.319	rupiah
13	Jumlah obyek wisata yang dikembangkan					
	a. Event yang dilaksanakan	5	5	2	5	event
	b. Desa wisata 2 (%)	61,5	61,5	61,5	61,5	persen

Sumber : Dinas Kepemudaan, Olahraga dan Pariwisata Kabupaten Purworejo

Tabel 25.2. Data Wisata
Kabupaten Purworejo, Tahun 2018-2021

NO	URAIAN	KONDISI (tahun)				SATUAN
		2018	2019	2020	2021	
1	2	3	4	5	6	7
1	Pengembangan Obyek Wisata	4	2	2	2	buah
2	Event Wisata	5	5	2	5	buah
3	Desa Wisata	2	2	2	2	buah

URUSAN PERTANIAN

Foto by. Dinkominfostasandi Kab. Purworejo

Tabel 26.1. Data Luas Tanam, Luas Panen, Luas Lahan, Produksi Dan Produktifitas Padi Sawah Kabupaten Purworejo, Tahun 2018-2021

NO	URAIAN	KONDISI (tahun)				SATUAN
		2018	2019	2020	2021	
1	2	3	4	5	6	7
1	Kabupaten					
	a. Luas Tanam Padi Sawah	51.835,00	38.737,50	73.017,90	52.342,50	ha
	b. Luas Panen Padi Sawah	56.411,20	52.910,30	53.534,70	54.224,60	ha
	c. Luas Lahan Puso Padi Sawah	293,00	456,00	37,00	21,00	ha
	d. Produksi Padi Sawah	331.686,95	324.583,94	364.455,58	363.897,99	ton
	e. Produktivitas Padi Sawah	58,80	61,35	68,08	67,11	kw/ha
2	Per Wilayah					
	a. Luas Tanam Padi Sawah	51.835,00	38.737,50	73.017,90	52.342,50	ha
	1). Grabag	6.207,20	3.243,60	6.299,20	5.846,00	ha
	2). Ngombol	7.300,30	5.222,60	9.123,50	7.326,00	ha
	3). Purwodadi	5.010,50	3.246,60	7.281,60	5.447,00	ha
	4). Bagelen	701,00	563,80	994,50	668,00	ha
	5). Kaligesing	140,20	127,50	202,70	175,00	ha
	6). Purworejo	1.838,90	2100,3	3.347,10	2.169,00	ha
	7). Banyuurip	5.122,40	3.318,80	7.530,20	2.566,00	ha
	8). Bayan	2.910,70	2.183,00	4.824,10	3.184,00	ha
	9). Kutoarjo	3.851,20	2.436,10	4.881,40	3.738,00	ha
	10). Butuh	4.135,50	4.050,00	7.410,40	5.249,00	ha
	11). Pituruh	4.679,60	2.541,00	6.580,50	4.775,00	ha
	12). Kemiri	1.933,50	2.141,70	3.599,90	2.973,00	ha
	13). Gebang	1.964,40	1.497,30	3.362,90	1.930,00	ha
	14). Bener	2.241,10	2.224,10	3.216,60	2.878,50	ha
	15). Bruno	1.475,80	1.488,60	2.104,10	1.701,00	ha
	16). Loano	2.322,70	2.352,50	2.259,20	1.717,00	ha
	b. Luas Panen Padi Sawah	56.411,20	52.910,30	53.534,70	54.224,60	ha
	1). Grabag	5.129,40	5.180,00	4.878,20	5.032,70	ha
	2). Ngombol	7.300,30	7.063,90	7.195,70	7.165,20	ha
	3). Purwodadi	5.246,20	5.168,60	5.293,10	5.245,30	ha
	4). Bagelen	831,40	676,50	538,40	796,30	ha
	5). Kaligesing	269,70	120,20	152,30	150,60	ha
	6). Purworejo	2.602,90	2.196,40	2.586,00	2.471,00	ha
	7). Banyuurip	5.388,20	5.291,20	5.331,10	5.130,00	ha
	8). Bayan	3.516,20	3.059,10	3.062,10	3.605,80	ha
	9). Kutoarjo	3.724,60	3.534,80	3.673,50	3.589,50	ha
	10). Butuh	5.184,90	5.088,20	4.992,70	5.114,60	ha
	11). Pituruh	4.678,60	4.641,70	4.543,30	4.648,30	ha
	12). Kemiri	2.740,50	2.760,80	2.573,60	2.721,30	ha
	13). Gebang	2.244,80	1507,3	2.283,40	2.723,00	ha
	14). Loano	2.494,10	2.278,20	1.953,90	1.559,00	ha
	15). Bruno	2.336,40	1.937,00	1.815,30	1.868,00	ha
	16). Bener	2.723,00	2.406,40	2.662,10	2.404,00	ha

Sumber : Dinas Ketahanan Pangan dan Pertanian Kabupaten Purworejo

Tabel 26.1. Lanjutan

NO	URAIAN	KONDISI (tahun)				SATUAN
		2018	2019	2020	2021	
1	2	3	4	5	6	7
	c. Luas Lahan Puso Padi Sawah	293	456	37	21	ha
	1). Grabag	0	-	0	0	ha
	2). Ngombol	0	65	14	3	ha
	3). Purwodadi	9	61	1	11	ha
	4). Bagelen	155	98	0	0	ha
	5). Kaligesing	5	16	4	0	ha
	6). Purworejo	73	34	14	7	ha
	7). Banyuurip	11	-	0	0	ha
	8). Bayan	0	-	0	0	ha
	9). Kutoarjo	0	-	0	0	ha
	10). Butuh	14	78	0	0	ha
	11). Pituruh	10	10	0	0	ha
	12). Kemiri	0	6	0	0	ha
	13). Bruno	2	-	0	0	ha
	14). Gebang	6	1	0	0	ha
	15). Loano	0	3	0	0	ha
	16). Bener	8	84	4	0	ha
	d. Produksi Padi Sawah	331.686,95	324.583,94	364.455,58	363.897,99	ton
	1). Grabag	31.151,00	32.090,10	33.293,72	33719,09	ton
	2). Ngombol	44.731,61	43.421,79	49.110,65	51267,006	ton
	3). Purwodadi	31.752,12	31.983,30	36.125,41	34382,9415	ton
	4). Bagelen	4.939,40	4.096,21	3.626,12	5235,6725	ton
	5). Kaligesing	1.492,63	721,20	1.005,18	993,96	ton
	6). Purworejo	14.565,77	13.591,32	17.067,60	16308,6	ton
	7). Banyuurip	31.617,45	32.276,32	36.384,76	35037,9	ton
	8). Bayan	20.379,06	18.660,51	20.898,83	24249,005	ton
	9). Kutoarjo	21.516,55	21.562,28	25.071,64	24498,3375	ton
	10). Butuh	30.054,48	31.038,02	34.075,18	34907,145	ton
	11). Pituruh	27.525,62	28.616,08	31.008,02	29981,535	ton
	12). Kemiri	15.731,63	17.020,33	17.564,82	17364,6153	ton
	13). Bruno	12.785,04	9.292,50	12.307,73	12461,9616	ton
	14). Gebang	14.559,77	14.045,10	15.527,12	17031,114	ton
	15). Loano	13.439,47	11.730,47	13.286,52	10592,046	ton
	16). Bener	15.445,36	14.438,40	18.102,28	15867,06	ton
	e. Produktivitas Padi Sawah	931,43	61,35	68,08	67,11	kw/ha
	1). Grabag	60,73	61,95	68,25	67,00	kw/ha
	2). Ngombol	61,27	61,47	68,25	71,55	kw/ha
	3). Purwodadi	60,52	61,88	68,25	65,55	kw/ha
	4). Bagelen	59,41	60,55	67,35	65,75	kw/ha
	5). Kaligesing	55,34	60,00	66,00	66,00	kw/ha
	6). Purworejo	55,96	61,88	66,00	66,00	kw/ha
	7). Banyuurip	58,68	61,00	68,25	68,30	kw/ha
	8). Bayan	57,96	61,00	68,25	67,25	kw/ha
	9). Kutoarjo	57,77	61,00	68,25	68,25	kw/ha
	10). Butuh	57,97	61,00	68,25	68,25	kw/ha
	11). Pituruh	58,83	61,65	68,25	64,50	kw/ha
	12). Kemiri	57,40	61,65	68,25	63,81	kw/ha
	13). Bruno	56,95	61,65	67,80	66,72	kw/ha
	14). Gebang	58,38	61,65	68,00	62,55	kw/ha
	15). Loano	57,52	60,56	68,00	67,95	kw/ha
	16). Bener	56,72	60,00	68,00	66,00	kw/ha

Sumber : Dinas Ketahanan Pangan dan Pertanian Kabupaten Purworejo

Tabel 26.2. Data Luas Tanam, Luas Panen, Luas Lahan, Produksi Dan Produktifitas Padi Ladang Kabupaten Purworejo, Tahun 2018-2021

NO	URAIAN	KONDISI (tahun)				SATUAN
		2018	2019	2020	2021	
1	2	3	4	5	6	7
1	Kabupaten					
	a. Luas Tanam Padi Ladang	778	397	252,00	59	ha
	b. Luas Panen Padi Ladang	915	364	438,30	185,9	ha
	c. Luas Puso Padi Ladang	0	0	-	0	ha
	d. Produksi Padi Ladang	5.150,15	2.121,98	2.848,95	1207,3765	ton
	e. Produktivitas Padi Ladang	56,29	58,30	65,00	64,94763314	kw/ha
2	Per Wilayah					
	a. Luas Tanam Padi Ladang	778	397	252	59	ha
	1). Grabag	742	326	231	39	ha
	2). Ngombol	0	0	0	0	ha
	3). Purwodadi	8	4	11	0	ha
	4). Bagelen	17	2	10	20	ha
	5). Kaligesing	0	0	0	0	ha
	6). Purworejo	0	0	0	0	ha
	7). Banyuurip	0	0	0	0	ha
	8). Bayan	0	0	0	0	ha
	9). Kutoarjo	0	0	0	0	ha
	10). Butuh	0	0	0	0	ha
	11). Pituruh	10	0	0	0	ha
	12). Kemiri	1	65	0	0	ha
	13). Bruno	0	0	0	0	ha
	14). Gebang	0	0	0	0	ha
	15). Loano	0	0	0	0	ha
	16). Bener	0	0	0	0	ha
	b. Luas Panen Padi Ladang	915	364	438	186	ha
	1). Grabag	795	336	345,6	167,4	ha
	2). Ngombol	0	0	0	0	ha
	3). Purwodadi	8	8	5,9	8,8	ha
	4). Bagelen	10	9	9,7	9,7	ha
	5). Kaligesing	0	0	0	0	ha
	6). Purworejo	0	0	0	0	ha
	7). Banyuurip	0	0	0	0	ha
	8). Bayan	0	0	0	0	ha
	9). Kutoarjo	0	0	0	0	ha
	10). Butuh	0	0	0	0	ha
	11). Pituruh	20	10	12,8	0	ha
	12). Kemiri	82	1	64,3	0	ha
	13). Bruno	0	0	0	0	ha
	14). Gebang	0	0	0	0	ha
	15). Loano	0	0	0	0	ha
	16). Bener	0	0	0	0	ha
	c. Luas Puso Padi Ladang	2.021	0	0	0	ha
	1). Grabag	0	0	0	0	ha
	2). Ngombol	0	0	0	0	ha
	3). Purwodadi	0	0	0	0	ha
	4). Bagelen	0	0	0	0	ha
	5). Kaligesing	0	0	0	0	ha
	6). Purworejo	0	0	0	0	ha
	7). Banyuurip	0	0	0	0	ha
	8). Bayan	0	0	0	0	ha
	9). Kutoarjo	0	0	0	0	ha
	10). Butuh	0	0	0	0	ha
	11). Pituruh	0	0	0	0	ha

Sumber : Dinas Ketahanan Pangan dan Pertanian Kabupaten Purworejo

Tabel 26.2. Lanjutan

NO	URAIAN	KONDISI (tahun)				SATUAN
		2018	2019	2020	2021	
1	2	3	4	5	6	7
	12). Kemiri	0	0	0	0	ha
	13). Bruno	0	0	0	0	ha
	14). Gebang	0	0	0	0	ha
	15). Loano	0	0	0	0	ha
	16). Bener	0	0	0	0	ha
	d. Produksi Padi Ladang	5.150,15	2.121,98	2.848,95	1.207,38	ton
	1). Grabag	4.492,15	1.959,78	2.246,40	1088,1	ton
	2). Ngombol	0	0	-	0	ton
	3). Purwodadi	44,00	46,40	38,35	56,76	ton
	4). Bagelen	55,00	52,20	63,05	62,5165	ton
	5). Kaligesing	0	0	-	0	ton
	6). Purworejo	0	0	-	0	ton
	7). Banyuurip	0	0	-	0	ton
	8). Bayan	0	0	-	0	ton
	9). Kutoarjo	0	0	-	0	ton
	10). Butuh	0	0	-	0	ton
	11). Pituruh	108,00	58,00	83,20	0	ton
	12). Kemiri	451,00	5,60	417,95	0	ton
	13). Bruno	0	0	-	0	ton
	14). Gebang	0	0	-	0	ton
	15). Loano	0	0	-	0	ton
	16). Bener	0	0	-	0	ton
	e. Produktivitas Padi Ladang	56,29	58,30	65,00	64,95	kw/ha
	1). Grabag	56,50	58,33	65,00	65,00	kw/ha
	2). Ngombol	0	-	-	-	kw/ha
	3). Purwodadi	55,00	58,00	65,00	64,50	kw/ha
	4). Bagelen	55,00	58,00	65,00	64,45	kw/ha
	5). Kaligesing	0	-	-	-	kw/ha
	6). Purworejo	0	-	-	-	kw/ha
	7). Banyuurip	0	-	-	-	kw/ha
	8). Bayan	0	-	-	-	kw/ha
	9). Kutoarjo	0	-	-	-	kw/ha
	10). Butuh	0	-	-	-	kw/ha
	11). Pituruh	54,00	58,00	65,00	-	kw/ha
	12). Kemiri	55,00	56,00	65,00	-	kw/ha
	13). Bruno	0	-	-	-	kw/ha
	14). Gebang	0	-	-	-	kw/ha
	15). Loano	0	-	-	-	kw/ha
	16). Bener	0	-	-	-	kw/ha

Sumber : Dinas Ketahanan Pangan dan Pertanian Kabupaten Purworejo

Tabel 26.3. Data Luas Tanam, Luas Panen, Luas Lahan, Produksi Dan Produktifitas Jagung Kabupaten Purworejo, Tahun 2018-2021

NO	URAIAN	KONDISI (tahun)				SATUAN
		2018	2019	2020	2021	
1	2	3	4	5	6	7
1	Kabupaten					
	a. Luas Tanam Jagung Menurut Kecamatan	3.498	5.894,10	3.092,70	1.529,50	ha
	b. Luas Panen Jagung Menurut Kecamatan	3.116	4.557,10	3.001,70	2.181,60	ha
	c. Luas Puso Jagung Menurut Kecamatan	243	4,00	82,00	-	ha
	d. Produksi Jagung	18.291	27.410,12	19.616,11	14.364,01	ton
	e. Produktivitas Jagung	58,70	60,15	65,35	65,84	kw/ha

Sumber : Dinas Ketahanan Pangan dan Pertanian Kabupaten Purworejo

Tabel 26.3. Lanjutan

NO	URAIAN	KONDISI (tahun)				SATUAN
		2018	2019	2020	2021	
1	2	3	4	5	6	7
2	Per Wilayah					
	a. Luas Tanam Jagung Menurut Kecamatan	3.498	5.894,10	3.092,70	1529,5	ha
	1). Grabag	1.028	1.782,80	1.030,00	453,00	ha
	2). Ngombol	363	641,20	446,50	397,00	ha
	3). Purwodadi	244	110,40	86,70	127,00	ha
	4). Bagelen	152	29,20	76,10	132,00	ha
	5). Kaligesing	8	32,40	10,00	1,00	ha
	6). Purworejo	118	396,20	67,80	31,00	ha
	7). Banyuurip	129	53,50	248,60	24,00	ha
	8). Bayan	878	509,70	539,00	174,00	ha
	9). Kutoarjo	106,10	449,30	55,70	25,50	ha
	10). Butuh	35,40	323,90	75,00	40,00	ha
	11). Pituruh	34,50	27,70	54,20	11,00	ha
	12). Kemiri	203,80	58,00	88,00	19,00	ha
	13). Bruno	52,00	201,90	95,00	32,00	ha
	14). Gebang	107,90	519,30	105,20	31,00	ha
	15). Loano	25,30	410,80	102,90	9,00	ha
	16). Bener	13,00	347,80	12,00	23,00	ha
	b. Luas Panen Jagung Menurut Kecamatan	3.116,10	4.557,10	3001,7	2181,6	ha
	1). Grabag	850,50	1.811,00	950,00	855,00	ha
	2). Ngombol	268,60	424,00	409,00	333,00	ha
	3). Purwodadi	239,00	365,00	116,00	146,80	ha
	4). Bagelen	151,20	137,80	68,60	118,80	ha
	5). Kaligesing	4,90	-	11,80	13,00	ha
	6). Purworejo	27,30	102,20	81,30	31,50	ha
	7). Banyuurip	164,20	178,90	279,00	6,00	ha
	8). Bayan	496,40	745,00	482,00	289,50	ha
	9). Kutoarjo	100,90	85,80	63,00	22,90	ha
	10). Butuh	39,40	81,60	59,90	66,60	ha
	11). Pituruh	31,40	25,70	39,80	28,80	ha
	12). Kemiri	293,80	168,00	55,00	89,90	ha
	13). Bruno	136,00	50,00	182,00	24,00	ha
	14). Gebang	149,80	166,50	146,50	56,40	ha
	15). Loano	107,70	202,60	55,80	59,50	ha
	16). Bener	55,00	13,00	2,00	39,90	ha
	c. Luas Puso Jagung Menurut Kecamatan	243	4	82	0	ha
	1). Grabag	0	-	80,00	-	ha
	2). Ngombol	0	-	-	-	ha
	3). Purwodadi	17	-	-	-	ha
	4). Bagelen	0	3	3	-	ha
	5). Kaligesing	0	-	-	-	ha
	6). Purworejo	23	1	2,00	-	ha
	7). Banyuurip	0	-	-	-	ha
	8). Bayan	199	-	-	-	ha
	9). Kutoarjo	0	-	-	-	ha
	10). Butuh	0	-	-	-	ha
	11). Pituruh	0	-	-	-	ha
	12). Kemiri	0	-	-	-	ha
	13). Bruno	0	-	-	-	ha

Sumber : Dinas Ketahanan Pangan dan Pertanian Kabupaten Purworejo

Tabel 26.3. Lanjutan

NO	URAIAN	KONDISI (tahun)				SATUAN
		2018	2019	2020	2021	
1	2	3	4	5	6	7
	14). Gebang	4	-	-	-	ha
	15). Loano	0	-	-	-	ha
	16). Bener	0	-	-	-	ha
	d. Produksi Jagung	18.290,73	27.410,12	19.616,11	14.364,01	ton
	1). Grabag	5.062,18	10.945,68	6.208,25	5.587,43	ton
	2). Ngombol	1.642,74	2.558,84	2.672,82	2.464,20	ton
	3). Purwodadi	1.450,73	2.171,02	758,06	899,15	ton
	4). Bagelen	919,55	847,88	448,30	734,78	ton
	5). Kaligesing	28,42	-	77,11	84,96	ton
	6). Purworejo	158,48	608,60	531,30	205,85	ton
	7). Banyuurip	982,63	1.065,17	1.823,27	39,24	ton
	8). Bayan	2.900,66	4.499,06	3.149,87	1.891,88	ton
	9). Kutoarjo	605,35	517,72	411,71	148,99	ton
	10). Butuh	233,42	486,99	391,45	435,23	ton
	11). Pituruh	180,37	153,02	260,09	168,48	ton
	12). Kemiri	1.481,75	981,70	359,43	550,19	ton
	13). Bruno	800,64	294,45	1.189,37	138,24	ton
	14). Gebang	871,74	991,51	957,38	370,27	ton
	15). Loano	644,00	1.210,94	364,65	380,80	ton
	16). Bener	328,08	77,55	13,07	264,34	ton
	e. Produktivitas Jagung	58,76	60,15	65,35	65,84	kw/ha
	1). Grabag	59,52	60,44	65,35	65,35	kw/ha
	2). Ngombol	61,15	60,35	65,35	74	kw/ha
	3). Purwodadi	60,69	59,48	65,35	61,25	kw/ha
	4). Bagelen	60,81	61,53	65,35	61,85	kw/ha
	5). Kaligesing	58,05	-	65,35	65,35	kw/ha
	6). Purworejo	58,05	59,55	65,35	65,35	kw/ha
	7). Banyuurip	59,84	59,54	65,35	65,4	kw/ha
	8). Bayan	58,43	60,39	65,35	65,35	kw/ha
	9). Kutoarjo	59,99	60,34	65,35	65,06	kw/ha
	10). Butuh	59,24	59,68	65,35	65,35	kw/ha
	11). Pituruh	57,44	59,54	65,35	58,5	kw/ha
	12). Kemiri	50,43	58,43	65,35	61,2	kw/ha
	13). Bruno	58,87	58,89	65,35	57,6	kw/ha
	14). Gebang	58,18	59,55	65,35	65,65	kw/ha
	15). Loano	59,79	59,77	65,35	64	kw/ha
	16). Bener	59,65	59,65	65,35	66,25	kw/ha

Sumber : Dinas Ketahanan Pangan dan Pertanian Kabupaten Purworejo

Tabel 26.4. Data Luas Tanam, Luas Panen, Luas Lahan, Produksi Dan Produktifitas Kedelai Kabupaten Purworejo, Tahun 2018-2021

NO	URAIAN	KONDISI (tahun)				SATUAN
		2018	2019	2020	2021	
1	2	3	4	5	6	7
1	Kabupaten					
	a. Luas Tanam Kedelai Menurut Kecamatan	1.968,10	754,9	172,7	7	hektar
	b. Luas Panen Kedelai Menurut Kecamatan	1.777,80	615,9	11,6	7	ha
	c. Luas Puso Kedelai Menurut Kecamatan	85,00	48	#REF!	8	ha

Sumber : Dinas Ketahanan Pangan dan Pertanian Kabupaten Purworejo

Tabel 26.4. Lanjutan

NO	URAIAN	KONDISI (tahun)				SATUAN
		2018	2019	2020	2021	
1	2	3	4	5	6	7
	d. Produksi Kedelai	2.074,73	930,35	20	11,2	ton
	e. Produktivitas Kedelai	11,67	15,11	-	16	kw/ha
2	Per Wilayah					
	a. Luas Tanam Kedelai Menurut Kecamatan	1.968,10	754,90	173	7	hektar
	1). Grabag	298,30	-	0	0	hektar
	2). Ngombol	104,10	24,30	19,7	0	hektar
	3). Purwodadi	116,60	-	9,7	0	hektar
	4). Bagelen	22,60	-	0	0	hektar
	5). Kaligesing	0	0	0	0	hektar
	6). Purworejo	17,70	1,00	1	0	hektar
	7). Banyuurip	129,40	19,80	11,8	0	hektar
	8). Bayan	25,30	-	0	0	hektar
	9). Kutoarjo	39,90	-	3,8	0	hektar
	10). Butuh	291,10	58,60	0	0	hektar
	11). Pituruh	471,20	399,20	0	7	hektar
	12). Kemiri	193,00	43,90	0	0	hektar
	13). Gebang	47,70	97,30	126,7	0	hektar
	14). Loano	115,80	-	0	0	hektar
	15). Bener		90,80	0	0	hektar
	16). Bruno	95,40	20,00	0	0	hektar
	b. Luas Panen Kedelai Menurut Kecamatan	1.777,80	615,90	12	7	ha
	1). Grabag	298,30	-	0	0	ha
	2). Ngombol	104,20	24,00	9,7	0	ha
	3). Purwodadi	47,80	3,00	1,9	0	ha
	4). Bagelen	13,60	9,00	0	0	ha
	5). Kaligesing	-	-	0	0	ha
	6). Purworejo	5,80	-	1	0	ha
	7). Banyuurip	129,50	20,00	11,8	0	ha
	8). Bayan	25,30	-	0	0	ha
	9). Kutoarjo	39,90	-	3,8	0	ha
	10). Butuh	291,10	58,00	0	0	ha
	11). Pituruh	471,20	399,00	0	7	ha
	12). Kemiri	135,00	5,00	40	0	ha
	13). Bruno	95,40	43,90	88,1	0	ha
	14). Gebang	4,90	-	0	0	ha
	15). Loano	115,80	54,00	27,3	0	ha
	16). Bener	-	-	20	0	ha
	c. Luas Puso Kedelai Menurut Kecamatan	85,00	48,00	8	8	ha
	1). Grabag	-	-	-	0	ha
	2). Ngombol	-	-	-	0	ha
	3). Purwodadi	25,00	6,00	-	0	ha
	4). Bagelen	-	-	-	0	ha
	5). Kaligesing	-	-	-	0	ha
	6). Purworejo	2,00	-	-	0	ha
	7). Banyuurip	-	-	-	0	ha
	8). Bayan	-	-	-	0	ha
	9). Kutoarjo	-	-	-	0	ha
	10). Butuh	-	-	-	0	ha
	11). Pituruh	-	-	-	0	ha
	12). Kemiri	58,00	-	-	0	ha
	13). Bruno	-	40,00	-	8	ha
	14). Gebang	-	-	-	0	ha
	15). Loano	-	2,00	8	0	ha
	16). Bener	-	-	-	0	ha

Sumber : Dinas Ketahanan Pangan dan Pertanian Kabupaten Purworejo

Tabel 26.4. Lanjutan

NO	URAIAN	KONDISI (tahun)				SATUAN
		2018	2019	2020	2021	
1	2	3	4	5	6	7
	d. Produksi Kedelai	2.074,73	930,35	272	11	ton
	1). Grabag	343,05	-	0	-	ton
	2). Ngombol	114,62	31,20	12,9495	-	ton
	3). Purwodadi	59,99	3,90	2,5365	-	ton
	4). Bagelen	17,78	11,70	0	-	ton
	5). Kaligesing	-	-	0	-	ton
	6). Purworejo	6,80	-	1,335	-	ton
	7). Banyuurip	142,45	26,00	15,753	-	ton
	8). Bayan	27,83	-	0	-	ton
	9). Kutoarjo	45,89	-	5,073	-	ton
	10). Butuh	342,04	75,40	0	-	ton
	11). Pituruh	565,44	648,38	0	11,2	ton
	12). Kemiri	162,73	6,50	53,4	-	ton
	13). Bruno	121,01	57,07	117,6135	-	ton
	14). Gebang	5,15	-	0	-	ton
	15). Loano	119,97	70,20	36,4455	-	ton
	16). Bener	0	0	26,7	-	ton
	e. Produktivitas Kedelai	163	15	13,35	16	kw/ha
	1). Grabag	11,50	-	0	0	kw/ha
	2). Ngombol	11,00	13,00	13,35	0	kw/ha
	3). Purwodadi	12,55	13,00	13,35	0	kw/ha
	4). Bagelen	13,07	13,00	0	0	kw/ha
	5). Kaligesing	0	0	0	0	kw/ha
	6). Purworejo	11,73	-	13,35	0	kw/ha
	7). Banyuurip	11,00	13,00	13,35	0	kw/ha
	8). Bayan	11,00	-	0	0	kw/ha
	9). Kutoarjo	11,50	-	13,35	0	kw/ha
	10). Butuh	11,75	13,00	0	0	kw/ha
	11). Pituruh	12,00	16,25	0	16	kw/ha
	12). Kemiri	12,05	13,00	13,35	0	kw/ha
	13). Bruno	12,68	13,00	13,35	-	kw/ha
	14). Gebang	10,50	-	0	-	kw/ha
	15). Loano	10,36	13,00	13,35	-	kw/ha
	16). Bener	-	-	13,35	-	kw/ha

Sumber : Dinas Ketahanan Pangan dan Pertanian Kabupaten Purworejo

Tabel 26.5. Data Luas Tanam, Luas Panen, Luas Lahan, Produksi
Dan Produktifitas Kacang Tanah
Kabupaten Purworejo, Tahun 2018-2021

NO	URAIAN	KONDISI (tahun)				SATUAN
		2018	2019	2020	2021	
1	2	3	4	5	6	7
1	Kabupaten					
	a. Luas Tanam Kacang Tanah	1.472	653,80	950,40	664	hektar
	b. Luas Panen Kacang Tanah	1.139	1.017,90	1.262,70	528,8	hektar
	c. Luas Puso Kacang Tanah	2	-	-	-	hektar
	d. Produksi Kacang Tanah	1.866	1.495,11	1.938,24	861,1186	ton
	e. Produktivitas Kacang Tanah	16,39	14,69	15,35	16,28	kw/ha
2	Per Wilayah					
	a. Luas Tanam Kacang Tanah Menurut Kecamatan	1.472	653,80	950,40	664	hektar
	1). Grabag	63	79,00	70,00	40	hektar
	2). Ngombol	11	12,00	4,00	36	hektar
	3). Purwodadi	33	18,00	11,00	6	hektar

Sumber : Dinas Ketahanan Pangan dan Pertanian Kabupaten Purworejo

Tabel 26.5. Lanjutan

NO	URAIAN	KONDISI (tahun)				SATUAN
		2018	2019	2020	2021	
1	2	3	4	5	6	7
	4). Bagelen	26	25,00	38,00	40	hektar
	5). Kaligesing	0	-	2,00	2	hektar
	6). Purworejo	52	37,80	45,00	45	hektar
	7). Banyuurip	12	10,00	-	3	hektar
	8). Bayan	1.030	392,00	685,00	228	hektar
	9). Kutoarjo	7	9,00	3,00	9	hektar
	10). Butuh	1	-	1,00	5	hektar
	11). Pituruh	17	22,00	28,60	151	hektar
	12). Kemiri	174	12,00	25,00	8	hektar
	13). Bruno	0	-	-	0	hektar
	14). Gebang	38	30,00	14,80	43	hektar
	15). Loano	10	7,00	23,00	44	hektar
	16). Bener	0	-	-	4	hektar
	b. Luas Panen Kacang Tanah Menurut Kecamatan	1.138,50	1.017,90	1.262,70	528,8	hektar
	1). Grabag	42,00	82,00	94,00	22	hektar
	2). Ngombol	10,00	12,00	4,00	11	hektar
	3). Purwodadi	18,00	38,00	21,00	6	hektar
	4). Bagelen	25,70	24,00	70,00	36	hektar
	5). Kaligesing	-	-	2,00	2	hektar
	6). Purworejo	17,50	55,90	136,90	21,8	hektar
	7). Banyuurip	20,80	6,00	-	6	hektar
	8). Bayan	771,90	650,00	277,00	320,8	hektar
	9). Kutoarjo	2,90	14,00	5,00	8,2	hektar
	10). Butuh	1,00	-	1,00	4	hektar
	11). Pituruh	17,50	22,00	45,90	27,6	hektar
	12). Kemiri	174,00	69,00	409,00	25	hektar
	13). Bruno	-	-	135,00	0	hektar
	14). Gebang	29,40	37,00	31,90	20,6	hektar
	15). Loano	7,80	8,00	30,00	13,8	hektar
	16). Bener	-	-	-	4	hektar
	c. Luas Puso Kacang Tanah Menurut Kecamatan	2	11,00	-	-	hektar
	1). Grabag	0	-	-	-	hektar
	2). Ngombol	0	-	-	-	hektar
	3). Purwodadi	0	-	-	-	hektar
	4). Bagelen	0	11,00	-	-	hektar
	5). Kaligesing	0	-	-	-	hektar
	6). Purworejo	2	-	-	-	hektar
	7). Banyuurip	0	-	-	-	hektar
	8). Bayan	0	-	-	-	hektar
	9). Kutoarjo	0	-	-	-	hektar
	10). Butuh	0	-	-	-	hektar
	11). Kemiri	0	-	-	-	hektar
	12). Bruno	0	-	-	-	hektar
	13). Gebang	0	-	-	-	hektar
	14). Loano	0	-	-	-	hektar
	15). Bener	0	-	-	-	hektar
	16). Pituruh	0	-	-	-	hektar
	d. Produksi Kacang Tanah	1.865,98	1.495,11	1.938,24	861,12	ton
	1). Grabag	57,40	115,37	144,29	33,77	ton
	2). Ngombol	13,58	16,32	6,14	13,805	ton
	3). Purwodadi	24,52	51,14	32,24	7,53	ton
	4). Bagelen	35,29	32,59	107,45	55,98	ton
	5). Kaligesing	0,00	-	3,07	3,07	ton
	6). Purworejo	25,06	80,16	210,14	33,463	ton

Sumber : Dinas Ketahanan Pangan dan Pertanian Kabupaten Purworejo

Tabel 26.5. Lanjutan

NO	URAIAN	KONDISI (tahun)				SATUAN
		2018	2019	2020	2021	
1	2	3	4	5	6	7
	7). Banyuurip	28,10	8,34	-	9,24	ton
	8). Bayan	1.189,59	971,82	425,20	540,548	ton
	9). Kutoarjo	154,44	19,79	7,68	12,8986	ton
	10). Butuh	1,30	-	1,54	6,14	ton
	11). Pituruh	24,26	31,00	70,46	55,2	ton
	12). Kemiri	261,30	106,20	627,82	37,15	ton
	13). Bruno	0,00	-	207,23	0	ton
	14). Gebang	46,46	51,79	48,97	24,617	ton
	15). Loano	4,68	10,61	46,05	20,907	ton
	16). Bener	0,00	-	-	6,8	ton
	e. Produktivitas Kacang Tanah	691,01	14,69	15,35	16,28439107	kw/ha
	1). Grabag	13,67	14,07	15,35	15,35	kw/ha
	2). Ngombol	13,58	13,60	15,35	12,55	kw/ha
	3). Purwodadi	13,62	13,46	15,35	12,55	kw/ha
	4). Bagelen	13,73	13,58	15,35	15,55	kw/ha
	5). Kaligesing	0,00	-	15,35	15,35	kw/ha
	6). Purworejo	14,32	14,34	15,35	15,35	kw/ha
	7). Banyuurip	13,51	13,89	-	15,4	kw/ha
	8). Bayan	14,76	14,95	15,35	16,85	kw/ha
	9). Kutoarjo	532,55	14,14	15,35	15,73	kw/ha
	10). Butuh	13,00	-	15,35	15,35	kw/ha
	11). Pituruh	13,86	14,09	15,35	20	kw/ha
	12). Kemiri	15,02	15,39	15,35	14,86	kw/ha
	13). Bruno	0,00	-	15,35	0	kw/ha
	14). Gebang	13,47	14,00	15,35	11,95	kw/ha
	15). Loano	5,92	13,26	15,35	15,15	kw/ha
	16). Bener	0,00	-	-	17	kw/ha

Sumber : Dinas Ketahanan Pangan dan Pertanian Kabupaten Purworejo

Tabel 26.6. Data Luas Tanam, Luas Panen, Luas Lahan, Produksi Dan Produktifitas Ubi Jalar Kabupaten Purworejo, Tahun 2018-2021

NO	URAIAN	KONDISI (tahun)				SATUAN
		2018	2019	2020	2021	
1	2	3	4	5	6	7
1	Kabupaten					
	a. Luas Tanam Ubi Jalar Menurut Kecamatan	54	104,80	71,90	10	hektar
	b. Luas Panen Ubi Jalar Menurut Kecamatan	56	93,00	65,90	34	hektar
	c. Luas Puso Ubi Jalar Menurut Kecamatan	14	-	-	-	hektar
	d. Produksi Ubi Jalar	520	970,52	764,11	431	ton
	e. Produktivitas Ubi Jalar	93,44	104,36	115,95	125,63	kw/ha
2	Per Wilayah					
	a. Luas Tanam Ubi Jalar Menurut Kecamatan	54	104,80	71,90	10	hektar
	1). Grabag	33	71,00	29,00	0	hektar
	2). Ngombol	7	9,00	6,00	6	hektar
	3). Purwodadi	0	-	-	0	hektar
	4). Bagelen	0	1,00	-	0	hektar
	5). Kaligesing	2	-	2,00	0	hektar
	6). Purworejo	1	4,00	-	0	hektar
	7). Banyuurip	0	-	-	0	hektar
	8). Bayan	0	-	4,00	1	hektar
	9). Kutoarjo	3	8,90	2,00	1,7	hektar
	10). Butuh	0	-	-	1,4	hektar

Sumber : Dinas Ketahanan Pangan dan Pertanian Kabupaten Purworejo

Tabel 26.6. Lanjutan

NO	URAIAN	KONDISI (tahun)				SATUAN
		2018	2019	2020	2020	
1	2	3	4	5	6	7
	11). Pituruh	0	-	-	0	hektar
	12). Kemiri	0	-	-	0	hektar
	13). Bruno	3	-	-	0	hektar
	14). Gebang	0	-	-	0	hektar
	15). Loano	5	10,90	23,90	0	hektar
	16). Bener	0	-	5,00	0	hektar
	b. Luas Panen Ubi Jalar Menurut Kecamatan	56	93,00	65,90	34	hektar
	1). Grabag	33	65,00	35,00	8	hektar
	2). Ngombol	7	8,00	7,00	6	hektar
	3). Purwodadi	0	-	-	0	hektar
	4). Bagelen	0	1,00	-	0	hektar
	5). Kaligesing	2	-	2,00	0	hektar
	6). Purworejo	7	3,00	-	0	hektar
	7). Banyuurip	0	-	-	0	hektar
	8). Bayan	0	-	-	4	hektar
	9). Kutoarjo	2	6,00	4,00	4,2	hektar
	10). Butuh	0	-	-	1,4	hektar
	11). Pituruh	0	-	-	0	hektar
	12). Kemiri	0	-	-	0	hektar
	13). Bruno	3	-	-	0	hektar
	14). Gebang	0	-	-	0	hektar
	15). Loano	2	10,00	13,00	10,7	hektar
	16). Bener	0	-	4,90	0	hektar
	c. Luas Puso Ubi Jalar Menurut Kecamatan	14	-	-	-	hektar
	1). Grabag	0	-	-	-	hektar
	2). Ngombol	5	-	-	-	hektar
	3). Purwodadi	0	-	-	-	hektar
	4). Bagelen	0	-	-	-	hektar
	5). Kaligesing	0	-	-	-	hektar
	6). Purworejo	7	-	-	-	hektar
	7). Banyuurip	0	-	-	-	hektar
	8). Bayan	0	-	-	-	hektar
	9). Kutoarjo	2	-	-	-	hektar
	10). Butuh	0	-	-	-	hektar
	11). Pituruh	0	-	-	-	hektar
	12). Kemiri	0	-	-	-	hektar
	13). Bruno	0	-	-	-	hektar
	14). Gebang	0	-	-	-	hektar
	15). Loano	0	-	-	-	hektar
	16). Bener	0	-	-	-	hektar
	d. Produksi Ubi Jalar	520	970,52	764,11	431	ton
	1). Grabag	295	677,90	405,83	92,76	ton
	2). Ngombol	69	83,40	81,17	84	ton
	3). Purwodadi	0	-	-	0	ton
	4). Bagelen	0	10,40	-	0	ton
	5). Kaligesing	17	-	23,19	0	ton
	6). Purworejo	73	31,40	-	0	ton
	7). Banyuurip	0	-	-	0	ton
	8). Bayan	0	-	-	62,72	ton
	9). Kutoarjo	23	63,00	46,38	51,135	ton
	10). Butuh	0	-	-	16,233	ton
	11). Pituruh	0	-	-	0	ton
	12). Kemiri	0	-	-	0	ton
	13). Bruno	26	-	-	0	ton
	14). Gebang	0	-	-	0	ton

Sumber : Dinas Ketahanan Pangan dan Pertanian Kabupaten Purworejo

Tabel 26.6. Lanjutan

NO	URAIAN	KONDISI (tahun)				SATUAN
		2018	2019	2020	2020	
1	2	3	4	5	6	7
	15). Loano	18	104,42	150,74	124,0665	ton
	16). Bener	0	-	56,82	0	ton
	e. Produktivitas Ubi Jalar	674,28	104,36	115,95	125,63	kw/ha
	1). Grabag	90	104,29	115,95	115,95	kw/ha
	2). Ngombol	99	104,25	115,95	140	kw/ha
	3). Purwodadi	0	-	-	0	kw/ha
	4). Bagelen	0	104,00	-	0	kw/ha
	5). Kaligesing	89	-	115,95	0	kw/ha
	6). Purworejo	104	104,67	-	0	kw/ha
	7). Banyuurip	0	-	-	0	kw/ha
	8). Bayan	0	-	-	156,8	kw/ha
	9). Kutoarjo	113	105,00	115,95	121,75	kw/ha
	10). Butuh	0	-	-	115,95	kw/ha
	11). Pituruh	0	-	-	0	kw/ha
	12). Kemiri	0	-	-	0	kw/ha
	13). Bruno	90	-	-	0	kw/ha
	14). Gebang	0	-	-	0	kw/ha
	15). Loano	90	104,42	115,95	115,95	kw/ha
	16). Bener	0	-	115,95	0	kw/ha

Sumber : Dinas Ketahanan Pangan dan Pertanian Kabupaten Purworejo

Tabel 26.7. Data Luas Tanam, Luas Panen, Luas Lahan, Produksi Dan Produktifitas Ubi Kayu Kabupaten Purworejo, Tahun 2018-2021

NO	URAIAN	KONDISI (tahun)				SATUAN
		2018	2019	2020	2021	
1	2		4	5	6	7
1	Kabupaten					
	a. Luas Tanam Ubi Kayu Menurut Kecamatan	2.008	1.242,90	1.792,80	424	hektar
	b. Luas Panen Ubi Kayu Menurut Kecamatan	2.255	1.665,80	1.834,70	848	hektar
	c. Luas Puso Ubi Kayu Menurut Kecamatan	0	8,00	-	0	hektar
	d. Produksi Ubi Kayu	66.951	50.198,80	59.627,75	27.301,37	ton
	e. Produktivitas Ubi Kayu	296,91	301,35	325,00	321,95	kw/ha
2	Per Wilayah					
	a. Luas Tanam Ubi Kayu Menurut Kecamatan	2.008	1.242,90	1.792,80	424	hektar
	1). Grabag	62	69,00	5,00	7	hektar
	2). Ngombol	9	3,00	10,00	11	hektar
	3). Purwodadi	50	20,00	4,00	4	hektar
	4). Bagelen	133	36,00	90,00	0	hektar
	5). Kaligesing	11	10,00	17,00	0	hektar
	6). Purworejo	38	50,00	19,00	0	hektar
	7). Banyuurip	0	-	-	0	hektar
	8). Bayan	19	7,00	13,00	43	hektar
	9). Kutoarjo	23	20,90	1,00	2,5	hektar
	10). Butuh	22	1,00	-	0	hektar
	11). Pituruh	83	44,00	251,00	2	hektar
	12). Kemiri	1.050	615,00	940,00	285,1	hektar
	13). Bruno	281	227,00	244,00	34	hektar
	14). Gebang	118	67,00	110,00	30	hektar
	15). Loano	85	61,00	38,80	4	hektar
	16). Bener	25	12,00	50,00	1	hektar

Sumber : Dinas Ketahanan Pangan dan Pertanian Kabupaten Purworejo

Tabel 26.7. Lanjutan

NO	URAIAN	KONDISI (tahun)				SATUAN
		2018	2019	2020	2021	
1	2	3	4	5	6	7
	b. Luas Panen Ubi Kayu Menurut Kecamatan	2.255	1.665,80	1.834,70	848	hektar
	1). Grabag	64	67,00	32,00	5	hektar
	2). Ngombol	8	1,00	8,00	9	hektar
	3). Purwodadi	46	51,00	18,00	6	hektar
	4). Bagelen	149	114,00	166,00	24	hektar
	5). Kaligesing	0	10,80	10,00	17	hektar
	6). Purworejo	74	45,00	62,00	1	hektar
	7). Banyuurip	0	-	-	0	hektar
	8). Bayan	17	7,00	11,00	110,6	hektar
	9). Kutoarjo	23	38,00	1,90	5	hektar
	10). Butuh	22	12,00	-	0	hektar
	11). Pituruh	95	59,00	68,00	16	hektar
	12). Kemiri	1.320	850,00	1.050,00	421	hektar
	13). Bruno	281	282,00	245,00	160	hektar
	14). Gebang	61	20,00	80,00	40	hektar
	15). Loano	45	79,00	26,80	30,4	hektar
	16). Bener	50	30,00	56,00	3	hektar
	c. Luas Puso Ubi Kayu Menurut Kecamatan	0	8,00	-	0	hektar
	1). Grabag	0	-	-	0	hektar
	2). Ngombol	0	-	-	0	hektar
	3). Purwodadi	0	-	-	0	hektar
	4). Bagelen	0	8,00	-	0	hektar
	5). Kaligesing	0	-	-	0	hektar
	6). Purworejo	0	-	-	0	hektar
	7). Banyuurip	0	-	-	0	hektar
	8). Bayan	0	-	-	0	hektar
	9). Kutoarjo	0	-	-	0	hektar
	10). Butuh	0	-	-	0	hektar
	11). Pituruh	0	-	-	0	hektar
	12). Kemiri	0	-	-	0	hektar
	13). Bruno	0	-	-	0	hektar
	14). Gebang	0	-	-	0	hektar
	15). Loano	0	-	-	0	hektar
	16). Bener	0	-	-	0	hektar
	d. Produksi Ubi Kayu	66.950,80	50.198,80	59.627,75	27.301,37	ton
	1). Grabag	1.920,00	2.022,50	1.040,00	162,775	ton
	2). Ngombol	246,40	32,60	260,00	252,495	ton
	3). Purwodadi	1.405,50	1.604,00	585,00	171	ton
	4). Bagelen	4.502,30	3.417,50	5.395,00	780	ton
	5). Kaligesing	0,00	310,40	325,00	552,5	ton
	6). Purworejo	2.164,00	1.382,50	2.015,00	32,5	ton
	7). Banyuurip	0,00	-	-	0	ton
	8). Bayan	510,90	214,50	357,50	3318	ton
	9). Kutoarjo	652,00	1.140,00	61,75	162,5	ton
	10). Butuh	658,50	378,00	-	0	ton
	11). Pituruh	2.798,50	1.766,40	2.210,00	456	ton
	12). Kemiri	39.003,00	25.532,50	34.125,00	13682,5	ton
	13). Bruno	8.380,40	8.437,10	7.962,50	5360	ton
	14). Gebang	1.854,00	605,00	2.600,00	1240	ton
	15). Loano	1.399,30	2.445,80	871,00	1033,6	ton
	16). Bener	1.456,00	910,00	1.820,00	97,5	ton
	e. Produktivitas Ubi Kayu	4.187,09	301,35	325,00	321,95	kw/ha
	1). Grabag	300,00	301,87	325,00	325,55	kw/ha
	2). Ngombol	308,00	326,00	325,00	280,55	kw/ha
	3). Purwodadi	305,54	314,51	325,00	285	kw/ha

Sumber : Dinas Ketahanan Pangan dan Pertanian Kabupaten Purworejo

Tabel 26.7. Lanjutan

NO	URAIAN	KONDISI (tahun)				SATUAN
		2018	2019	2020	2021	
1	2	3	4	5	6	7
	4). Bagelen	302,17	299,78	325,00	325	kw/ha
	5). Kaligesing	0,00	287,41	325,00	325	kw/ha
	6). Purworejo	292,43	307,22	325,00	325	kw/ha
	7). Banyuurip	0,00	-	-	0	kw/ha
	8). Bayan	300,53	306,43	325,00	300	kw/ha
	9). Kutoarjo	284,72	300,00	325,00	325	kw/ha
	10). Butuh	299,32	315,00	-	0	kw/ha
	11). Pituruh	294,58	299,39	325,00	285	kw/ha
	12). Kemiri	295,48	300,38	325,00	325	kw/ha
	13). Bruno	298,23	299,19	325,00	335	kw/ha
	14). Gebang	303,93	302,50	325,00	310	kw/ha
	15). Loano	310,96	309,59	325,00	340	kw/ha
	16). Bener	291,20	303,33	325,00	325	kw/ha

Sumber : Dinas Ketahanan Pangan dan Pertanian Kabupaten Purworejo

Tabel 26.8. Data Luas Tanam, Luas Panen, Luas Lahan, Produksi
Dan Produktifitas Kacang Hijau
Kabupaten Purworejo, Tahun 2018-2021

NO	URAIAN	KONDISI (tahun)				SATUAN
		2018	2019	2020	2021	
1	2	3	4	5	6	7
1	Kabupaten					
	a. Luas Tanam Kacang Hijau	3.288	3.477,00	3.176,60	2.932	ha
	b. Luas Panen Kacang Hijau	3.275	2.921,00	2.144,00	2.941	ha
	c. Luas Puso Kacang Hijau	0	-	4,00	0	ha
	d. Produksi Kacang Hijau	4.248	3.922,43	3.110,74	4.648	ton
	e. Produktivitas Kacang Hijau	12,97	13,43	14,51	15,80	kw/ha
2	Per Wilayah					
	a. Luas Tanam Kacang Hijau Menurut Kecamatan	3.288	3.477,00	3.176,60	2.932	ha
	1). Grabag	518	518,00	510,00	498	ha
	2). Ngombol	200	134,00	224,90	224	ha
	3). Purwodadi	49	95,00	1,00	13	ha
	4). Bagelen	0	39,00	1,00	11	ha
	5). Kaligesing	0	5,00	3,00	0	ha
	6). Purworejo	1	3,00	3,90	3	ha
	7). Banyuurip	342	574,00	132,60	32	ha
	8). Bayan	150	66,00	68,10	104	ha
	9). Kutoarjo	30	60,00	5,90	49	ha
	10). Butuh	279	235,00	181,50	166	ha
	11). Pituruh	1.680	1.680,00	2.042,70	1.785	ha
	12). Kemiri	39	-	-	31	ha
	13). Bruno	0	2,00	-	2	ha
	14). Gebang	0	35,00	2,00	14	ha
	15). Loano	0	31,00	-	0	ha
	16). Bener	0	-	-	0	ha
	b. Luas Panen Kacang Hijau Menurut Kecamatan	3.275	2.921,00	2.144,00	2.941	ha
	1). Grabag	511	21,00	520,70	485	ha
	2). Ngombol	200	134,00	230,00	273	ha
	3). Purwodadi	43	95,00	7,00	23	ha
	4). Bagelen	0	26,00	11,00	32	ha
	5). Kaligesing	0	-	-	4	ha
	6). Purworejo	1	2,00	45,20	3	ha
	7). Banyuurip	342	574,00	138,40	31	ha
	8). Bayan	150	66,00	394,10	102	ha
	9). Kutoarjo	30	59,00	6,00	55	ha

Sumber : Dinas Ketahanan Pangan dan Pertanian Kabupaten Purworejo

Tabel 26.8. Lanjutan

NO	URAIAN	KONDISI (tahun)				SATUAN
		2018	2019	2020	2021	
1	2	3	4	5	6	7
	10). Butuh	279	234,00	155,00	189	ha
	11). Pituruh	1.680	1.679,00	616,90	1.690	ha
	12). Kemiri	39	-	5,00	31	ha
	13). Bruno	0	2,00	-	2	ha
	14). Gebang	0	15,00	9,00	12	ha
	15). Loano	0	14,00	6,00	9	ha
	16). Bener	0	-	-	0	ha
	c. Luas Puso Kacang Hijau Menurut Kecamatan	0	-	4,00	0	ha
	1). Grabag	0	-	-	0	ha
	2). Ngombol	0	-	-	0	ha
	3). Purwodadi	0	-	-	0	ha
	4). Bagelen	0	-	-	0	ha
	5). Kaligesing	0	-	-	0	ha
	6). Purworejo	0	-	-	0	ha
	7). Banyuurip	0	-	-	0	ha
	8). Bayan	0	-	-	0	ha
	9). Kutoarjo	0	-	-	0	ha
	10). Butuh	0	-	-	0	ha
	11). Pituruh	0	-	-	0	ha
	12). Kemiri	0	-	-	0	ha
	13). Bruno	0	-	-	0	ha
	14). Gebang	0	-	-	0	ha
	15). Loano	0	-	4,00	0	ha
	16). Bener	0	-	-	0	ha
	d. Produksi Kacang Hijau	4.248	3.922,43	3.110,74	4.648	ton
	1). Grabag	725	29,75	755,11	824,5	ton
	2). Ngombol	272	182,91	333,53	273	ton
	3). Purwodadi	59	130,06	10,18	24,334	ton
	4). Bagelen	0	34,84	16,00	46,56	ton
	5). Kaligesing	0	-	-	5,82	ton
	6). Purworejo	1	2,68	65,74	4,356	ton
	7). Banyuurip	444	769,16	200,71	44,95	ton
	8). Bayan	63	88,44	572,44	130,05	ton
	9). Kutoarjo	39	79,06	8,70	80,025	ton
	10). Butuh	363	313,74	224,75	274,239	ton
	11). Pituruh	2.227	2.250,08	894,52	2873	ton
	12). Kemiri	53	-	7,28	33,542	ton
	13). Bruno	0	2,76	-	2,89	ton
	14). Gebang	0	20,19	13,09	17,46	ton
	15). Loano	0	18,76	8,72	13,095	ton
	16). Bener	0	-	-	0	ton
	e. Produktivitas Kacang Hijau	126,16	13,43	14,51	15,80	kw/ha
	1). Grabag	14,19	14,17	14,50	17,00	kw/ha
	2). Ngombol	13,65	13,65	14,50	10,00	kw/ha
	3). Purwodadi	13,84	13,69	14,54	10,58	kw/ha
	4). Bagelen	0,00	13,40	14,55	14,55	kw/ha
	5). Kaligesing	0,00	-	-	14,55	kw/ha
	6). Purworejo	14,50	13,40	14,54	14,52	kw/ha
	7). Banyuurip	13,00	13,40	14,50	14,50	kw/ha
	8). Bayan	4,22	13,40	14,53	12,75	kw/ha
	9). Kutoarjo	13,00	13,40	14,50	14,55	kw/ha
	10). Butuh	13,00	13,41	14,50	14,51	kw/ha
	11). Pituruh	13,25	13,40	14,50	17,00	kw/ha
	12). Kemiri	13,50	-	14,55	10,82	kw/ha

Sumber : Dinas Ketahanan Pangan dan Pertanian Kabupaten Purworejo

Tabel 26.8. Lanjutan

NO	URAIAN	KONDISI (tahun)				SATUAN
		2018	2019	2020	2021	
1	2	3	4	5	6	7
	13). Bruno	0,00	13,80	-	14,45	kw/ha
	14). Gebang	0,00	13,46	14,54	14,55	kw/ha
	15). Loano	0,00	13,40	14,53	14,55	kw/ha
	16). Bener	0,00	-	-	-	kw/ha

Sumber : Dinas Ketahanan Pangan dan Pertanian Kabupaten Purworejo

Tabel 26.9. Data Jumlah Areal, Luas Tanam, Jumlah Produksi dan Konsumsi Perkebunan Rakyat Tanaman Tahunan Kabupaten Purworejo, Tahun 2018-2021

NO	URAIAN	KONDISI (tahun)				SATUAN
		2018	2019	2020	2021	
1	2		4	5	6	7
1	Aren					
	a. Jumlah Areal	325	324,89	309,69	318,70	ha
	b. Luas Tanam	105	129,43	130,40	131,66	ha
	c. Jumlah Produksi	134	76,00	151,54	148,97	ton
	d. Jumlah Konsumsi	132	86,00	151,54	148,97	ton
2	Cengkeh					
	a. Jumlah Areal	2.298	3.383,36	3.357,96	2.272,22	ha
	b. Luas Tanam	2.298	1.524,48	1.554,45	1.481,03	ha
	c. Jumlah Produksi	674	550,00	571,23	581,31	ton
	d. Jumlah Konsumsi	674	550,00	571,23	581,31	ton
3	Jambu Mete					
	a. Jumlah Areal	11	8,65	7,55	7,55	ha
	b. Luas Tanam	1	6,00	6,10	6,70	ha
	c. Jumlah Produksi	6	4,64	3,58	2,06	ton
	d. Jumlah Konsumsi	5	4,64	3,58	2,06	ton
4	Jarak Pagar (Jatropha Curcas)					
	a. Jumlah Areal	32	3,95	2,05	2,05	ha
	b. Luas Tanam	0	1,75	0,00	-	ha
	c. Jumlah Produksi	37	0,69	0,00	-	ton
	d. Jumlah Konsumsi	15	0,69	0,00	-	ton
5	Kakao Lindak (Bulk)					
	a. Jumlah Areal	202	170,05	158,95	146,01	ha
	b. Luas Tanam	8	117,13	92,65	107,99	ha
	c. Jumlah Produksi	162	141,00	122,15	131,64	ton
	d. Jumlah Konsumsi	14	141,00	122,15	131,64	ton
6	Kapuk					
	a. Jumlah Areal	9	5,17	2,12	2,02	ha
	b. Luas Tanam	1	4,96	1,24	1,14	ha
	c. Jumlah Produksi	2	1,48	0,10	0,10	ton
	d. Jumlah Konsumsi	2	1,48	0,10	0,10	ton
7	Karet					
	a. Jumlah Areal	595	1.905,50	1.881,50	541,34	ha
	b. Luas Tanam	49	196,08	110,06	109,95	ha
	c. Jumlah Produksi	254	185,00	98,33	89,06	ton
	d. Jumlah Konsumsi	131	185,00	98,33	89,06	ton
8	Kelapa Dalam					
	a. Jumlah Areal	22.650	23.076,90	23.035,64	23.037,91	ha
	b. Luas Tanam	520	18.147,79	18.555,16	18.592,75	ha
	c. Jumlah Produksi	25.293	19.915,00	25.183,28	17.398,44	ton
	d. Jumlah Konsumsi	25.486	19.915,00	25.183,28	17.398,44	ton
9	Kelapa Deres					
	a. Jumlah Areal	2.495	2.458,26	2.442,17	2.438,47	ha
	b. Luas Tanam	0	2.422,00	2.439,52	2.427,52	ha
	c. Jumlah Produksi	18.282	16.768,00	18.942,68	17.398,44	ton
	d. Jumlah Konsumsi	18.043	16.768,00	18.942,68	17.398,44	ton

Sumber : Dinas Ketahanan Pangan dan Pertanian Kabupaten Purworejo

Tabel 26.9. Lanjutan

NO	URAIAN	KONDISI (tahun)				SATUAN
		2018	2019	2020	2021	
1	2		4	5	6	7
10	Kemukus					
	a. Jumlah Areal	112	113,16	112,56	110,63	ha
	b. Luas Tanam	1	81,00	87,13	80,83	ha
	c. Jumlah Produksi	43	36,00	38,99	36,19	ton
	d. Jumlah Konsumsi	39	36,00	38,99	36,19	ton
11	Kenanga (Cananga latifolia)					
	a. Jumlah Areal	16	1,00	1,00	1,00	ha
	b. Luas Tanam	0	1,00	1,00	1,00	ha
	c. Jumlah Produksi	2	0,13	0,13	0,13	ton
	d. Jumlah Konsumsi	0	0,13	0,13	0,13	ton
12	Kopi (Robusta)					
	a. Jumlah Areal	538	546,47	529,27	520,09	ha
	b. Luas Tanam	17	421,7	387,73	357,24	ha
	c. Jumlah Produksi	215	188	171,38765	168,66	ton
	d. Jumlah Konsumsi	194	188	171,39	168,66	ton
13	Lada					
	a. Jumlah Areal	23	30,53	29,78	33,11	ha
	b. Luas Tanam	1	16,53	21,67	21,87	ha
	c. Jumlah Produksi	5	5,26	5,80544	6,15	ton
	d. Jumlah Konsumsi	3	5,26	5,81	6,15	ton
14	Pala					
	a. Jumlah Areal	61	75,64	72,94	70,04	ha
	b. Luas Tanam	1	15,25	29,85	21,85	ha
	c. Jumlah Produksi	4	3,226	7,0066925	6,52	ton
	d. Jumlah Konsumsi	0	3,226	7,01	6,52	ton
15	Vanili					
	a. Jumlah Areal	19	13,03	14,11	15,57	ha
	b. Luas Tanam	3	4,91	7,12	10,36	ha
	c. Jumlah Produksi	1	0,5	0,5191775	1,60	ton
	d. Jumlah Konsumsi	1	0,5	0,52	1,60	ton

Sumber : Dinas Ketahanan Pangan dan Pertanian Kabupaten Purworejo

Tabel 26.10. Data Peternakan Kabupaten Purworejo, Tahun 2018-2021

NO	URAIAN	KONDISI (tahun)				SATUAN
		2018	2019	2020	2021	
1	2		4	5	6	7
1	Ternak Unggas					
	a. Jumlah Ayam Buras					
	1). Jumlah Populasi	625.552	641.850	670.040	707.985	ekor
	2). Jumlah Pemotongan per Tahun	1.101.400	751.500	657.000	575.000	ekor
	3). Laju Pertumbuhan Populasi per Tahun	51.350	16.298	28.190	37.945	ekor
	4). Rata Rata Kepemilikan per Peternak	6	7	7	7	ekor
	5.) Jumlah Peternak	99.184	98.182	98.198	98.257	orang
	b. Ayam Petelur					
	1). Jumlah Populasi	277.200	297.700	315.064	330.990	ekor
	2). Jumlah Produksi telur	2.366.347	2.437.059	2.544.118	2.600.000	kg
	3). Jumlah Peternak	89	105	172	166	orang
	4). Rata Rata Kepemilikan per Peternak	3.115	2.835	1.832	1.994	ekor

Sumber : Dinas Ketahanan Pangan dan Pertanian Kabupaten Purworejo

Tabel 26.10. Lanjutan

NO	URAIAN	KONDISI (tahun)				SATUAN
		2018	2019	2020	2021	
1	2		4	5	6	7
	c. Ayam Pedaging					
	1). Jumlah Populasi	5.687.800	5.108.500	6.508.450	6.863.200	ekor
	2). Jumlah Pemotongan per Tahun	2.605.300	2.925.250	2.345.000	2.347.000	ekor
	3). Laju Pertumbuhan Populasi per Tahun	95	(579.300)	1.399.950	354.750	ekor
	4). Rata Rata Kepemilikan per Peternak	7.339	4.087	7.354	7.816,86	ekor
	5.) Jumlah Peternak	775	1.250	885	878	orang
	d. Itik					
	1). Jumlah Populasi	167.780	175.450	185.889	195.750	ekor
	2). Jumlah Pemotongan per Tahun	132.450	106.385	95.000	76.000	ekor
	3). Laju Pertumbuhan Populasi per Tahun	9	7.670	10.439	9.861	ekor
	4). Rata Rata Kepemilikan per Peternak	11	12	13	13,44	ekor
	5.) Jumlah Peternak	15.186	15.198	14.571	14.566	orang
	e. Itik Manila					
	1). Jumlah Populasi	-	-	-		ekor
	2). Jumlah Pemotongan per Tahun	-	-	-		ekor
	3). Laju Pertumbuhan Populasi per Tahun	-	-	-		ekor
	4). Rata Rata Kepemilikan per Peternak	-	-	-		ekor
	5.) Jumlah Peternak	-	-	-		orang
	f. Angsa					
	1). Jumlah Populasi	2.860	2.900	2.970	3.040	ekor
	2). Jumlah Pemotongan per Tahun	890	920		190	ekor
	3). Laju Pertumbuhan Populasi per Tahun	0	40	70	70	ekor
	4). Rata Rata Kepemilikan per Peternak	1	2	3	2,8	ekor
	5.) Jumlah Peternak	1.950	1.681	1.127	1.095	orang
	g. Burung Dara (Merpati)					
	1). Jumlah Populasi	90.200	94.170	95.770	100.280	ekor
	2). Jumlah Pemotongan per Tahun	9.800	9.830	5.300	5.500	ekor
	3). Laju Pertumbuhan Populasi per Tahun	0	3.970	1.600	4.510	ekor
	4). Rata Rata Kepemilikan per Peternak	6	6	8	10	ekor
	5.) Jumlah Peternak	14.500	14.500	11.464	10.430	orang
	h. Burung Puyuh					
	1). Jumlah Populasi	52.975	56.890	59.275	62.370	ekor
	2). Jumlah Pemotongan per Tahun	22.250	22.280	15.500	16.100	ekor
	3). Laju Pertumbuhan Populasi per Tahun	27	3.915	2.385	3.095	ekor
	4). Rata Rata Kepemilikan per Peternak	2.119	1.580	1.560	1.733	ekor
	5.) Jumlah Peternak	25	36	38	36	orang

Sumber : Dinas Ketahanan Pangan dan Pertanian Kabupaten Purworejo

Tabel 26.10. Lanjutan

NO	URAIAN	KONDISI (tahun)				SATUAN
		2018	2019	2020	2021	
1	2		4	5	6	7
	i. Entog					
	1). Jumlah Populasi	157.050	157.360	156.700	161.820	ekor
	2). Jumlah Pemotongan per Tahun	5.100	5.390	3.470	3.200	ekor
	3). Laju Pertumbuhan Populasi per Tahun	19	310	(660)	5.120	ekor
	4). Rata Rata Kepemilikan per Peternak	6	6	6	7	ekor
	5.) Jumlah Peternak	25.020	24.764	24.767	24.603	orang
2	Ternak Hewan Besar dan Kecil					
	a. Sapi Potong					
	1). Jumlah Populasi	21.380	21.850	22.302	22.656	ekor
	2). Jumlah Pemotongan per Tahun	3.936	4.078	5.427	5.118	ekor
	3). Laju Pertumbuhan Populasi per Tahun	9	470	452	354	ekor
	4). Rata Rata Kepemilikan per KK	2	2	2	2,5	ekor
	5.) Jumlah Peternak	9.167	9.094	9.042	9.030	orang
	b. Sapi Perah					
	1). Jumlah Populasi	21	26	26	26	ekor
	2). Jumlah Produksi Susu	31.750	32.500	24.500	-	liter
	3). Laju Pertumbuhan Populasi per Tahun	0	5	-	-	ekor
	4). Rata Rata Kepemilikan per KK	7	26	26	26	ekor
	5.) Jumlah Peternak	3	1	1	1	orang
	c. Kerbau					
	1). Jumlah Populasi	1.128	1.130	1.123	1.030	ekor
	2). Jumlah Pemotongan per Tahun	2	7	3	3	ekor
	3). Laju Pertumbuhan Populasi per Tahun	0	2	(7)	(93)	ekor
	4). Rata Rata Kepemilikan per KK	3	3	3	3	ekor
	5.) Jumlah Peternak	424	424	417	405	orang
	d. Kuda					
	1). Jumlah Populasi	231	246	255	260	ekor
	2). Jumlah Pemotongan per Tahun	0	-	-	0	ekor
	3). Laju Pertumbuhan Populasi per Tahun	5	15	9	5	ekor
	4). Rata Rata Kepemilikan per KK	2	2	2	2	ekor
	5.) Jumlah Peternak	142	145	162	160	orang
	e. Kambing Etawa					
	1). Jumlah Populasi	241.298	60.159	60.255	62.278	ekor
	2). Jumlah Pemotongan per Tahun	0	0		2430	ekor
	3). Laju Pertumbuhan Populasi per Tahun	0	-	96	1.158	ekor
	4). Rata Rata Kepemilikan per KK	6	6	6	6	ekor
	5.) Jumlah Peternak	32.250	10.546	10.655	10.670	orang

Sumber : Dinas Ketahanan Pangan dan Pertanian Kabupaten Purworejo

Tabel 26.10. Lanjutan

NO	URAIAN	KONDISI (tahun)				SATUAN
		2018	2019	2020	2021	
1	2		4	5	6	7
	f. Domba					
	1). Jumlah Populasi	48.357	49.692	51.950	53.625	ekor
	2). Jumlah Pemotongan per Tahun	5.081	6.275	4.273	1.963	ekor
	3). Laju Pertumbuhan Populasi per Tahun	0	-	2.258	1.675	ekor
	4). Rata Rata Kepemilikan per KK	8	-	9	9	ekor
	5.) Jumlah Peternak	5.824	5.824	5.970	5.779	orang
	g. Babi					
	1). Jumlah Populasi	523	1.031	1.147	1.195	ekor
	2). Jumlah Pemotongan per Tahun	0	-	-	0	ekor
	3). Laju Pertumbuhan Populasi per Tahun	282	508	116	48	ekor
	4). Rata Rata Kepemilikan per KK	105	147	191	239	ekor
	5.) Jumlah Peternak	5	7	6	5	orang
	h. Kelinci					
	1). Jumlah Populasi	10.933	10.970	11.189	11.775	ekor
	2). Jumlah Pemotongan per Tahun	11.200	8.880	5.200	4.500	ekor
	3). Laju Pertumbuhan Populasi per Tahun	60	37	219	586	ekor
	4). Rata Rata Kepemilikan per KK	6	6	8	9	ekor
	5.) Jumlah Peternak	1.800	1.800	1.368	1.350	orang
	i. Kambing Jawa Randu					
	1). Jumlah Populasi	162.500	185.341	196.047	201.052	ekor
	2). Jumlah Pemotongan per Tahun	19.000	19.557	13.563	12.443	ekor
	3). Laju Pertumbuhan Populasi per Tahun	3	22.841	10.706	5.870	ekor
	4). Rata Rata Kepemilikan per KK	8	9	9	9	ekor
	5.) Jumlah Peternak		21.698	21.594	21.598	orang

Sumber : Dinas Ketahanan Pangan dan Pertanian Kabupaten Purworejo

Tabel 26.11. Data Jumlah Areal dan Jumlah Produksi Tanaman Hortikultura Kabupaten Purworejo, Tahun 2018-2021

NO	URAIAN	KONDISI (tahun)				SATUAN
		2018	2019	2020	2021	
1	2		4	5	6	7
1	Mangga					
	a. Luas Areal	66.419	61.681	100	1.015,87	ha
	b. Tanaman yang berproduksi	66.419	61.681	99.957	101.587	pohon
	c. Jumlah Produksi	22.582	50.654	107.378	35.813	kwintal
2	Jeruk Besar					
	a. Tanaman yang berproduksi	167	124	681	227,19	pohon
	b. Jumlah Produksi	16.417	70	145	20.875,70	kwintal
3	Jeruk Keprok/Siam					
	a. Luas Areal	41.673	45.023	92.998	146	ha
	b. Jumlah Produksi	16.417	23.984	24.076	862	kwintal
4	Pepaya					
	a. Luas Areal	34.646	49.221	1.585	106	ha
	b. Tanaman yang berproduksi	34.646	49.221	15.857	106	pohon
	c. Jumlah Produksi	15.712	23.092	56.557	46.041	kwintal

Sumber : Dinas Ketahanan Pangan dan Pertanian Kabupaten Purworejo

Tabel 26.11. Lanjutan

NO	URAIAN	KONDISI (tahun)				SATUAN
		2018	2019	2020	2021	
1	2		4	5	6	7
5	Pisang					
	a. Luas Areal	250.057	280.403	89.881	811	ha
	b. Tanaman yang berproduksi	250.057	280.043	898.815	811	rumpun
	c. Jumlah Produksi	112.424	55.954	1.028.955	308.796	kwintal
6	Nanas					
	a. Luas Areal	8.314	18.952	3.956	1	ha
	b. Tanaman yang berproduksi	8.314	18.952	39.563	1	rumpun
	c. Jumlah Produksi	377	1.069	1.051	616	kwintal
7	Durian					
	a. Luas Areal	55.427	89.427	66.354	99.974,00	ha
	b. Tanaman yang berproduksi	55.427	89.427	6.635.400	9.997.400	pohon
	c. Jumlah Produksi	26.260	74.259	35.866	69.833	kwintal
8	Manggis					
	a. Luas Areal	57.106	61.681	58.790	12.203,00	ha
	b. Tanaman yang berproduksi	57.106	61.681	58.790	12.203,00	pohon
	c. Jumlah Produksi	9.935	19.128	8.842	4.145,05	kwintal
9	Melon					
	a. Luas Areal	216	165		187,00	ha
	b. Jumlah Produksi	35.973	266.166		32.894,00	kwintal
10	Alpukat					
	a. Luas Areal	837	1.190	3.400	8.506,00	ha
	b. Tanaman yang berproduksi	837	1.190	3.400	8.506,00	pohon
	c. Jumlah Produksi	404	452	843	1.896,67	kwintal
11	Belimbing					
	a. Luas Areal	1.380	1.879	6.046	7.980,00	ha
	b. Tanaman yang berproduksi	1.380	1.879	6.046	7.980,00	pohon
	c. Jumlah Produksi	583	834	1.116	2.325,00	kwintal
12	Duku / Langsat					
	a. Luas Areal	24.295	18.326	9.396	16.182,00	ha
	b. Tanaman yang berproduksi	24.295	18.326	9.396	16.182,00	pohon
	c. Jumlah Produksi	4.366	6.844	7.118	3.068,75	kwintal
13	Jambu Biji					
	a. Luas Areal	24.471	23.947	69.771	95.935,00	ha
	b. Tanaman yang berproduksi	24.471	23.947	69.771	95.935,00	pohon
	b. Jumlah Produksi	12.743	7.178	22.911	45.080,65	kwintal
14	Jambu Air					
	a. Luas Areal	3.273	7.849	17.985	30.903,00	ha
	b. Tanaman yang berproduksi	3.273	7.849	17.985	30.903,00	pohon
	b. Jumlah Produksi	774	1.745	4.306	3.699,66	kwintal
15	Nangka / Cempedak					
	a. Luas Areal	54.644	68.104	152.965	221.663,00	ha
	b. Tanaman yang berproduksi	54.644	68.104	152.965	221.663,00	pohon
	b. Jumlah Produksi	39.238	41.207	35.730	205.971,50	kwintal

Sumber : Dinas Ketahanan Pangan dan Pertanian Kabupaten Purworejo

Tabel 26.11. Lanjutan

NO	URAIAN	KONDISI (tahun)				SATUAN
		2018	2019	2020	2021	
1	2		4	5	6	7
16	Salak					
	a. Luas Areal	32.741	19.698	29.451	195.322,00	ha
	b. Tanaman yang berproduksi	32.741	19.698	29.451	195.322,00	rumpun
	b. Jumlah Produksi	2.363	1.188	1.445	5.745,94	kwintal
17	Rambutan					
	a. Luas Areal	109.714	49.075	27.605	96.004,00	ha
	b. Tanaman yang berproduksi	109.714	49.075	27.605	96.004,00	pohon
	b. Jumlah Produksi	45.156	14.644	10.672	88.217,47	kwintal
18	Sawo					
	a. Luas Areal	8.761	9.698	21.024	10.387,00	ha
	b. Tanaman yang berproduksi	8.761	9.698	21.024	10.387,00	pohon
	b. Jumlah Produksi	4.549	5.263	7.942	2.958,96	kwintal
19	Sirsak					
	a. Luas Areal	22.688	25.663	93.606	88.538,00	ha
	b. Tanaman yang berproduksi	22.688	25.663	93.606	88.538,00	pohon
	b. Jumlah Produksi	5.680	5.914	29.023	44.017,08	kwintal
20	Markisa					
	a. Luas Areal	29	44	191	-	ha
	b. Tanaman yang berproduksi	29	44	191	-	pohon
	b. Jumlah Produksi	5	10	17	-	kwintal
21	Sukun					
	a. Luas Areal	7.950	11.208	28.482	33.193,00	ha
	b. Tanaman yang berproduksi	7.950	11.208	28.482	33.193,00	pohon
	b. Jumlah Produksi	4.303	5.015	10.803	27.308,58	kwintal
22	Melinjo					
	a. Luas Areal	54.644	42.783	457	224.227	ha
	b. Tanaman yang berproduksi	54.644	42.783	91.427	224.227	pohon
	b. Jumlah Produksi	11.018	11.100	12.851	57.368	kwintal
23	Bawang Merah					
	a. Luas Areal	2	9	5	5	ha
	b. Jumlah Produksi	170	504	293	293	kwintal
24	Cabe Besar					
	a. Luas Areal	430	409	361	361	ha
	b. Jumlah Produksi	23.962	26.077	8.046	8.046	kwintal
25	Cabe Rawit					
	a. Luas Areal	364	290	277	277	ha
	b. Jumlah Produksi	16.183	13.524	5.027	5.027	kwintal
26	Kacang Panjang					
	a. Luas Areal	109	105	86	86	ha
	b. Jumlah Produksi	4.118	4.338	3.294	3.294	kwintal
27	Semangka					
	a. Luas Areal	549	387	288	288	ha
	b. Jumlah Produksi	94.825	74.026	59.788	59.788	kwintal
28	Tomat					
	a. Luas Areal	20	34	33	33	ha
	b. Jumlah Produksi	1.117	1.690	1.523	1.523	kwintal

Sumber : Dinas Ketahanan Pangan dan Pertanian Kabupaten Purworejo

Tabel 26.11. Lanjutan

NO	URAIAN	KONDISI (tahun)				SATUAN
		2018	2019	2020	2021	
1	2		4	5	6	7
29	Terong					
	a. Luas Areal	82	110	258	234	ha
	b. Jumlah Produksi	6.387	12.397		258	kwintal
30	Buncis					
	a. Luas Areal	0	0	0	-	ha
	b. Jumlah Produksi	0	0	0	-	kwintal
31	Ketimun					
	a. Luas Areal	42	44	46	46	ha
	b. Jumlah Produksi	1.556	2.221	1.423	1.423	kwintal
32	Jamur					
	a. Luas Areal	62	270	116	116	m2
	b. Jumlah Produksi	200	600	1.128	1.128	kg
32	Kangkung					
	a. Luas Areal	67	75	37	37	ha
	b. Jumlah Produksi	5.303	2.690	1.056	1.056	kwintal
33	Bayam			0		
	a. Luas Areal	55	62	31	31	ha
	b. Jumlah Produksi	950	1.025	373	373	kwintal
34	Dlingo					
	a. Luas Areal	4.150	750	500	500	m2
	b. Jumlah Produksi	1.670	260	300	300	kg
35	Jahe					
	a. Luas Areal	389.335	454.312	498.593	498.593	ha
	b. Jumlah Produksi	846.187	901.702	963.618	963.618	kg
36	Kapulogo					
	a. Luas Areal	207.050	676.950	1.814.444	1.814.444	m2
	b. Jumlah Produksi	1.078.730	2.698.161	2.824.383	2.824.383	kg
37	Keji beling					
	a. Luas Areal	0	0	0	-	m2
	b. Jumlah Produksi	0	0	0	-	kg
38	Laos / Lengkuas					
	a. Luas Areal	115.425	193.850	189.869	189.869	m2
	b. Jumlah Produksi	142.194	326.385	272.478	272.478	kg
39	Kencur					
	a. Luas Areal	92.344	128.042	148.913	148.913	m2
	b. Jumlah Produksi	109.500	146.378	289.039	289.039	kg
40	Kunyit					
	a. Luas Areal	106.195	100.137	158.842	158.842	m2
	b. Jumlah Produksi	232.205	202.800	269.804	269.803	kg
41	Petai					
	a. Luas Areal	25.550	27.995	24.558	81.451	pohon
	b. Jumlah Produksi	10.699	9.501	10.721	17.615	kuintal
42	Jengkol					
	a. Luas Areal	8.913	12.916	10.584	17.835	pohon
	b. Jumlah Produksi	2.890	2.963	4.733	4.594	kuintal
43	Lempuyang					
	a. Luas Areal	110.600	33.703	48.750	48.750	m2
	b. Jumlah Produksi	88.612	34.612	67.245	67.245	kg
44	Mahkota Dewa					
	a. Luas Areal	200	10.000	1.833	1.833	m2
	b. Jumlah Produksi	33.384	120.000	22.101	22.101	kg
45	Mengkudu					
	a. Luas Areal	2.911	2.456	1.800	1.800	m2
	b. Jumlah Produksi	7.871	4.812	3.600	3.600	kg
46	Temu Ireng					
	a. Luas Areal	70.800	22.800	149.500	149.500	m2
	b. Jumlah Produksi	66.005	26.421	263.160	263.160	kg

Sumber : Dinas Ketahanan Pangan dan Pertanian Kabupaten Purworejo

Tabel 26.11. Lanjutan

NO	URAIAN	KONDISI (tahun)				SATUAN
		2018	2019	2020	2021	
1	2		4	5	6	7
47	Temu Kunci					
	a. Luas Areal	28.200	6.600	620	400	m2
	b. Jumlah Produksi	16.770	3.680	330	330	kg
48	Temu Lawak					
	a. Luas Areal	424.250	943.159	1.360.304	1.360.304	m2
	b. Jumlah Produksi	1.197.833	2.802.010	1.101.847	1.101.847	kg

Sumber : Dinas Ketahanan Pangan dan Pertanian Kabupaten Purworejo

Tabel 26.12. Teknologi Inseminasi Buatan
Kabupaten Purworejo, Tahun 2018-2021

NO	URAIAN	KONDISI (tahun)				SATUAN
		2018	2019	2020	2021	
1	2		4	5	6	7
1	Presentase Penerapan Teknologi IB					%
	a. Jumlah Kelahiran Hasil IB					
	1). Jumlah IB	-	-	9.420		buah
	b. Jumlah Pelaksanaan IB yang					
	1). Sapi					
	a). Dosis	11.200	9.618	9.420	1.039	ml
	b). Akseptor	4.851	9.109	9.278	9.146	ekor
	c). Kelahiran	1.694	2.587	3.745	4.847	ekor
	2). Kambing					
	a). Dosis	0	0	0	495	ml
	b). Akseptor	0	0	0		ekor
	c). Kelahiran	0	0	0		ekor
	3). Domba					
	a). Dosis	0	0	0	132	ml
	b). Akseptor	0	0	0		ekor
	c). Kelahiran	0	0	0		ekor

Sumber : Dinas Ketahanan Pangan dan Pertanian Kabupaten Purworejo

Tabel 26.13. Persentase Peningkatan Kelompok Tani Yang Menerapkan
Teknologi dan Cakupan Pelayanan Penyuluhan (Wibi)
Kabupaten Purworejo Tahun 2018-2021

NO	URAIAN	KONDISI (tahun)				SATUAN
		2018	2019	2020	2021	
1	2	3	4	5	6	7
1	Jumlah Kelompok yang Di Berikan SLPHT	10	10	5	10	kelompok
2	Jumlah Kelompok Keseluruhan yang Belum Di Berikan SLPHT	2.385	2.385	2.385	2.385	kelompok
3	Cakupan / Jenis Sekolah Lapang	10	10	5	10	kelompok
4	Jumlah Wilayah Yang Terlayani Penyuluhan	494	494	494	494	wilayah

Sumber : Dinas Pertanian, Pangan, Kelautan, dan Perikanan

Tabel 26.14. Persentase Pengukuhan Kenaikan Kelas Kelompok
Kabupaten Purworejo, Tahun 2018-2021

NO	KLASIFIKASI	KONDISI (tahun)				SATUAN
		2018	2019	2020	2021	
1	2	3	4	5	6	7
1	Lanjut					
	Tahun n-1 dikali 100%	143	143	155	143	persen
2	Madya					
	Tahun n-1 dikali 100%	1.520	1.520	1.551	1.520	persen
3	Utama					
	Tahun n-1 dikali 100%	115	115	135	115	persen

Sumber : Dinas Pertanian, Pangan, Kelautan, dan Perikanan

Tabel 26.15. Produksi Biofarmaka
Kabupaten Purworejo, Tahun 2018-2021

NO	JENIS PRODUKSI	JUMLAH (tahun)				SATUAN
		2018	2019	2020	2021	
1	2	3	4	5	6	7
1	Produksi Dringo	4.150	260	300	300	ton/th
2	Produksi Jahe	389.335	901.702	963.618	963.618	ton/th
3	Produksi Kapulaga	207.050	2.698.161	2.824.838	2.824.383	ton/th
4	Produksi Kencur	92.344	146.378	289.039	289.039	ton/th
5	Produksi Lengkuas	115.425	326.385	272.478	272.478	ton/th
6	Produksi Lempuyang	110.600	34.612	67.245	67.245	ton/th
7	Produksi Mahkota Dewa	200	120.000	22.101	22.101	ton/th
8	Produksi Mengkudu	2.911	4.812	3.600	3.600	ton/th
9	Produksi Temu Ireng	70.800	26.421	263.160	263.160	ton/th
10	Produksi Temukunci	28.200	3.680	330	330	ton/th
11	Produksi Temulawak	424.250	2.802.010	1.101.847	1.101.847	ton/th
12	Produksi Kunyit	232.205	202.800	269.804	269.804*	ton/th

Sumber : Dinas Ketahanan Pangan dan Pertanian Kabupaten Purworejo

Tabel 26.16. Data Penggunaan Lahan
Kabupaten Purworejo, Tahun 2018-2021

NO	URAIAN	KONDISI (tahun)				SATUAN
		2018	2019	2020	2021	
1	2	3	4	5	6	7
1	Ditanami Padi					
	a. Satu Kali (per Tahun)					
	1). Irigasi	1.157	1.811	963	1.627	ha
	2). Tadah Hujan	518	986	763	915	ha
	3). Rawa Pasang Surut	13	0	0	0	ha
	4). Rawa Lebak	0	0	0	0	ha
	5). Jumlah Lahan Sawah	1.688	2.797	1.726	2.542	ha
	b. Dua Kali (per Tahun)					
	1). Irigasi	24.837	23.751	24.123	24.541	ha
	2). Tadah Hujan	1.737	1.494	1.386	1.517	ha
	3). Rawa Pasang Surut	0	0	0	0	ha
	4). Rawa Lebak	0	0	0	0	ha
	5). Jumlah Lahan Sawah	26.574	25.245	25.509	26.108	ha
	c. Tiga Kali (per Tahun)					
	1). Irigasi	380	437	1.222	608	ha
	2). Tadah Hujan	393	296	399	331	ha
	3). Rawa Pasang Surut	0	0	0	0	ha
	4). Rawa Lebak	0	0	0	0	ha
	5). Jumlah Lahan Sawah	773	733	1621	939	ha
2	Tidak Ditanami Padi					
	a. Ditanami Tanaman Lainnya					
	1). Irigasi	145	371	439	406	ha
	2). Tadah Hujan	334	323	229	227	ha
	3). Rawa Pasang Surut	0	0	0	0	ha
	4). Rawa Lebak	0	0	0	0	ha
	5). Jumlah Lahan Sawah	479	694	668	633	ha
	b. Tidak Ditanami Apapun					
	1). Irigasi	55	100	68	116	ha
	2). Tadah Hujan	6	0	0	3	ha
	3). Rawa Pasang Surut	0	0	0		ha
	4). Rawa Lebak	0	0	0		ha
	5). Jumlah Lahan Sawah	61	100	68	119	ha

Sumber : Dinas Ketahanan Pangan dan Pertanian Kabupaten Purworejo

Tabel 26.17. Perkebunan Rakyat Tanaman Semusim
Kabupaten Purworejo, Tahun 2018-2021

NO	URAIAN	KONDISI (tahun)				SATUAN
		2018	2019	2020	2021	
1	2	3	4	5	6	7
1	Adas					
	a. Luas Tanam	0	0	0	0	ha
	b. Luas Panen	0	0	0	0	ha
	c. Produksi	0	0	0	0	ton
2	Akar Wangi					
	a. Luas Tanam	0	0	0	0	ha
	b. Luas Panen	0	0	0	0	ha
	c. Produksi	0	0	0	0	ton
3	Jarak Kepyar					
	a. Luas Tanam	0	0	0	0	ha
	b. Luas Panen	0	0	0	0	ha
	c. Produksi	0	0	0	0	ton
4	Kapas					
	a. Luas Tanam	0	0	0	0	ha
	b. Luas Panen	0	0	0	0	ha
	c. Produksi	0	0	0	0	ton
5	Nilam					
	a. Luas Tanam	16,25	4,25	4,25	4,25*	ha
	b. Luas Panen	16,25	3,25	4,25	4,25*	ha
	c. Produksi	4,06	0,00	1,86	1,86*	ton
6	Rosella (Hibiscus Sabdariffa)					
	a. Luas Tanam	0	0	0	0	ha
	b. Luas Panen	0	0	0	0	ha
	c. Produksi	0	0	0	0	ton
7	Tebu					
	a. Luas Tanam	657,23	588,84	595,53	540,82	ha
	b. Luas Panen	657,23	579,50	595,53	540,82	ha
	c. Produksi	278.200,00	1.350,00	1582,19	1694,55	ton
8	Tembakau Rajangan					
	a. Luas Tanam	366,60	271,25	342,30	540,82	ha
	b. Luas Panen	337,65	215,50	342,30	540,82	ha
	c. Produksi	337,65	219,69	114,80	130,09	ton

Sumber : Dinas Ketahanan Pangan dan Pertanian Kabupaten Purworejo

URUSAN KEHUTANAN

Foto by. Dinkominfostasandi Kab. Purworejo

Tabel 27.1. Luas Kawasan Hutan di Kabupaten Purworejo
Kabupaten Purworejo, Tahun 2018-2021

NO	URAIAN	KONDISI (tahun)				SATUAN
		2018	2019	2020	2021	
1	2	3	4	5	6	7
1	Hutan Lindung	0	0	0		ha
2	Hutan Produksi					
	a. Produktivitas	6.489,08	7.329,50	6.122,43	-	ha
	b. Tetap	2.343,59	1.503,17	2.136,85	-	ha
	c. Dapat Dikonversi	-	-	-	-	ha
3	Jumlah Luas Hutan	8.832,67	8.832,67	8.259,27	-	ha

Sumber : Perum Perhutani Provinsi Jawa Tengah

Tabel 27.2. Luas Penggunaan Lahan dan Luas Kawasan Hutan
Kabupaten Purworejo, Tahun 2018-2021

NO	URAIAN	KONDISI (tahun)				SATUAN
		2018	2019	2020	2021	
1	2	3	4	5	6	7
1	Luas lahan	103.482,00	103.482,00	103.482,00	103.482,00	ha
2	Luas Kawasan Hutan					
	a. Hutan Negara	8.832,67	8.832,67	8.832,67	8.259,27	ha
	b. Hutan Rakyat	40.415,00	40.415,00	-	40.506,33	ha
3	Jumlah Luas Hutan dan Perairan	49.247,67	49.247,67	-	48.765,60	ha

Sumber : Perum Perhutani Divisi regional I Jawa Tengah

URUSAN ENERGI DAN SUMBER DAYA MINERAL



Foto by. Dinkominfostasandi Kab. Purworejo

Tabel 28.1. Banyaknya SPBU Menurut Status, Perusahaan Penyalur dan Jumlah Pemakaian Gas LPG Kabupaten Purworejo, Tahun 2018-2021

NO	URAIAN	JUMLAH (tahun)				SATUAN
		2018	2019	2020	2021	
1	2	3	4	5	6	7
1	Banyaknya SPBU					
	a. Premium	10	5	-	-	buah
	b Minyak Tanah	-	-	-	-	buah
	c. Minyak Solar	14	11	-	-	buah
	d Pertamax	13	14	-	-	buah
2	Banyaknya Perusahaan Penyalur Gas LPG					
	a. Bulk Tabung 6,12,50 kg	2	3	-	-	buah
	b. Tabung 3 kg	5	5	-	-	buah
3	Jumlah Pemakaian Gas LPG				-	
	a. Bulk Tabung 6,12,50 kg	1.109	1.676	-	-	buah
	b. Tabung 3 kg	16.891	17.286	-	-	buah

Sumber : Pertamina Unit Pemasaran IV Semarang, Buku Provinsi Jawa Tengah Dalam Angka, BPS

Tabel 28.2. Banyaknya Ijin Usaha Pertambangan (IUP), Luas Areal, Produksi, Tenaga Kerja dan Jenis Bahan Galian Mineral Logam, Non Logam dan Batuan Kabupaten Purworejo, Tahun 2018-2021

NO	URAIAN	KONDISI (tahun)				SATUAN
		2018	2019	2020	2021	
1	2	3	4	5	6	7
1	Andesit					
	a. Jumlah IUP	3	12	8	-	ijin
	b Luas Areal	17	236	179,86	-	ha
	c. Produksi	40.000	808.935	71.341	-	m3
	d Tenaga Kerja	15	20	155	-	orang
2	Trass					
	a. Jumlah IUP	-	-	-	-	ijin
	b. Luas Areal	49	-	-	-	ha
	c. Produksi	-	-	-	-	m3
	d Tenaga Kerja	-	-	-	-	orang
3	Tanah Urug					
	a. Jumlah IUP	3	-	-	-	
	b. Luas Areal	700	-	-	-	ha
	c. Produksi	-	-	-	-	m3
	d Tenaga Kerja	-	-	-	-	orang
4	Sirtu					
	a. Jumlah IUP	-	2	1	1	ijin
	b. Luas Areal	538	10,69	5,29	-	ha
	c. Produksi	-	137.573	4.694	-	m3
	d Tenaga Kerja	-	-	12	12	orang
5	Batu Gamping					
	a. Jumlah IUP	-	-	-	-	ijin
	b. Luas Areal	6	-	-	-	ha
	c. Produksi	-	-	-	-	m3
	d Tenaga Kerja	-	-	-	-	orang
6	Bentonit					
	a. Jumlah IUP	-	-	-	-	ijin
	b. Luas Areal	8	-	-	-	ha
	c. Produksi	-	-	-	-	m3
	d Tenaga Kerja	-	-	-	-	orang
7	Batu Apung					
	a. Jumlah IUP	-	-	-	-	ijin
	b. Luas Areal	95	-	-	-	ha
	c. Produksi	-	-	-	-	m3
	d Tenaga Kerja	-	-	-	-	orang

Sumber : Dinas ESDM Provinsi Jawa Tengah, Buku Provinsi Jawa Tengah Dalam Angka, BPS

URUSAN PERDANGAN

Foto by. Dinkominfostasandi Kab. Purworejo

Tabel 29.1. Data Sarana Perdagangan
Kabupaten Purworejo, Tahun 2018-2021

NO	URAIAN	KONDISI (tahun)				SATUAN
		2018	2019	2020	2021	
1	2	3	4	5	6	7
1	Sarana Perdagangan					
	a. Pasar Tradisional	27	27	28	30	unit
	b. Pasar Swalayan/ Supermarket/ Toserba	48	58	58	58	unit
	c. Hipermarket	-	-	0		unit
	d. Pasar Grosir	0	1	0	1	unit
	e. Mall/ Plaza/ Dept. Store	0	0	0	0	unit
	f. Pasar Hewan	1	1	1	1	unit
2	Jenis Bangunan Pasar					
	a. Pasar bangunan Permanen/ semi Permanen	27	27	28	30	unit
	b. Pasar Tanpa bangunan Permanen/ semi Permanen	0	0	0	0	unit
	c. Pusat Perdagangan	-	-	0		unit
3	Jumlah Pasar Daerah	27	27	28	30	unit
4	Jumlah Pasar Daerah Dalam Kondisi Baik	22	24	25	29	unit

Sumber : Dinas Koperasi, Usaha Kecil, Menengah dan Perdagangan
Kabupaten Purworejo

Tabel 29.2. Data Jumlah Agen dan Penyalur Gas dan Pupuk
Kabupaten Purworejo, Tahun 2018-2021

NO	URAIAN	KONDISI (tahun)				SATUAN
		2018	2019	2020	2021	
1	2	3	4	5	6	7
1	GAS					
	a. Jumlah SPBE	2	2	2	2	unit
	b. Jumlah Agen	5	5	10	12	unit
	c. Jumlah Pangkalan Gas	693	724	940	450	unit
2	Pupuk					
	a. Jumlah Distributor	6	5	5	5	buah
	b. Jumlah Pengecer	92	124	83	83	buah

Sumber : Dinas Koperasi, Usaha Kecil, Menengah dan Perdagangan
Kabupaten Purworejo

Tabel 29.3. Daftar Harga Kebutuhan Pokok
Kabupaten Purworejo Tahun 2018-2021

NO	URAIAN	KONDISI (tahun)				SATUAN
		2018	2019	2020	2021	
1	2	3	4	5	6	7
1	Beras IR 64	10.250	10.300	10.500	10.300	rupiah
2	Gula Pasir	10.625	12.100	14.250	12.700	rupiah
3	Minyak Goreng Tanpa Merk	10.750	12.000	13.000	14.800	rupiah
4	Daging					
	a. Sapi	128.750	139.300	127.000	128.900	rupiah
	b. Ayam Kampung	73.750	74.450	74.150	72.700	rupiah
	c. Broiler	31.000	30.300	30.100	31.900	rupiah
5	Telur					
	a. Ras	23.250	22.500	23.100	22.100	rupiah
	b. Kampung	49.125	52.400	50.400	53.700	rupiah
6	Cabe					
	a. Keriting	19.250	19.700	24.750	30.500	rupiah
	b. Rawit Merah	23.750	31.700	27.800	43.100	rupiah
	c. Rawit Hijau	20.750	27.700	21.100	34.900	rupiah
7	Bawang					
	a. Merah	26.500	27.400	33.800	29.300	rupiah
	b. Putih	17.750	27.900	31.000	24.300	rupiah

Sumber : : Dinas Koperasi, Usaha Kecil, Menengah dan Perdagangan Kabupaten Purworejo

URUSAN INDUSTRI

Foto by. Dinkominfostasandi Kab. Purworejo

Tabel 30.1. Sentra Industri, Daftar Potensi Industri Kecil dan Menengah Kabupaten Purworejo, Tahun 2018-2021

NO	URAIAN	KONDISI (tahun)				SATUAN
		2018	2019	2020	2021	
1	2	3	4	5	6	7
1	SENTRA INDUSTRI KECIL DAN MENENGAH					
	a. Jumlah sentra industri kecil dan menengah	19.079	19.097	17.944	17.220	sentra
2	DAFTAR POTENSI INDUSTRI KECIL DAN MENENGAH					
	a. Jumlah KBLI (KLASIFIKASI BAKU LAPANGAN USAHA INDONESIA)					
	1). Jumlah Tenaga kerja	28.535	35.481	26.868	32.218	orang
	2). Jumlah Perusahaan	19.044	19.091	18.010	17.226	perusahaan
	3). Nilai investasi	7.610.327	9.080.100	70.167.100	70.167.100	rupiah
	4). Nilai Produksi	238.111.813	240.376.013	224.455.625	224.455.625	rupiah
	5). Nilai Bahan Baku (BB)/Bahan Penolong (BP)	142.197.418	143.431.958	103.580.670	103.580.670	rupiah

Sumber : Dinas Perindustrian, Transmigrasi dan Tenaga Kerja Kabupaten Purworejo

Tabel 30.2. Pelaksanaan Kegiatan Bidang Perindustrian Kabupaten Purworejo, Tahun 2018-2021

NO	URAIAN	Tahun				SATUAN
		2018	2019	2020	2021	
1	2	3	4	5	6	7
1	Jumlah Pelatihan Masyarakat	5	5	3	4	paket
2	Jumlah Lokasi	15	12	3	11	lokasi
3	Jumlah Peserta Pelatihan Masyarakat					
	a. Jumlah Laki-laki	65	54	0	37	orang
	b. Jumlah Perempuan	282	176	60	220	orang
	c. Total Keseluruhan	347	230	60	257	orang

Sumber : Dinas Perindustrian, Transmigrasi dan Tenaga Kerja Kabupaten Purworejo

Tabel 30.3. Daftar Potensi Industri Kecil dan Menengah di Kabupaten Purworejo berdasarkan KBLI (Klasifikasi Baku Lapangan Usaha Indonesia, Tahun 2018-2021

No	Kriteria - Komoditas	Tahun				Satuan
		2018	2019	2020	2021	
1	2	3	4	5	6	7
1	JUMLAH	18.939	18.859	18.010	17.310	unit
	a. Minyak Goreng	6	6	6	6	unit
	b. Gula Kelapa	6.895	6.895	5.830	5.130	unit
	c. Gula Aren	948	948	948	948	unit
	d. Tempe	345	345	345	345	unit
	e. Krupuk Ketela	166	166	166	166	unit
	f. Lanting	131	131	131	131	unit
	g. Emping	219	219	219	219	unit
	h. Batik	252	222	222	222	unit
	i. Bordir	27	27	27	27	unit
	j. Konveksi	78	78	55	55	unit
	k. Anyaman Bambu	9.118	9.118	9.118	9.118	unit
	l. Kursi Bambu	76	76	76	76	unit

Sumber : Dinas Perindustrian, Transmigrasi dan Tenaga Kerja Kabupaten Purworejo

Tabel 30.3. Lanjutan

No	Kriteria - Komoditas	Tahun				Satuan
		2018	2019	2020	2021	
1	2	3	4	5	6	7
	m. Mebel Kayu	265	215	215	215	unit
	n. Sangkar Burung	75	75	75	75	unit
	o. Pande Besi	43	43	43	43	unit
	p. Tahu	79	79	79	79	unit
	q. Keripik Talas	17	17	17	17	unit
	r. Aneka Kue Basah	199	199	199	199	unit
2	TENAGA KERJA	28.535	28.313	26.868	25.468	orang
	a. Minyak Goreng	18	64	64	64	orang
	b. Gula Kelapa	13.790	13.790	11660	10260	orang
	c. Gula Aren	1.896	1.896	1896	1896	orang
	d. Tempe	680	680	680	680	orang
	e. Krupuk Ketela	331	331	331	331	orang
	f. Lanting	262	262	262	262	orang
	g. Emping	219	219	219	219	orang
	h. Batik	255	255	255	255	orang
	i. Bordir	27	27	27	27	orang
	j. Konveksi	78	78	110	110	orang
	k. Anyaman Bambu	9.118	9.118	9118	9118	orang
	l. Kursi Bambu	228	228	228	228	orang
	m. Mebel Kayu	537	537	537	537	orang
	n. Sangkar Burung	87	87	87	87	orang
	o. Pande Besi	129	129	129	129	orang
	p. Tahu	165	165	165	165	orang
	q. Keripik Talas	51	51	51	51	orang
	r. Aneka Kue Basah	396	396	396	396	orang
3	NILAI INVESTASI	7.737.200	7.847.200	70.167.100	70.167.100	Rp Juta
	a. Minyak Goreng	40.000	150.000	150.000	150.000	Rp Juta
	b. Gula Kelapa	5.067.000	5.067.000	66.150.000	66.150.000	Rp Juta
	c. Gula Aren	519.750	519.750	519.750	519.750	Rp Juta
	d. Tempe	172.500	172.500	172.500	172.500	Rp Juta
	e. Krupuk Ketela	127.000	127.000	127.000	127.000	Rp Juta
	f. Lanting	104.250	104.250	104.250	104.250	Rp Juta
	g. Emping	112.250	112.250	112.250	112.250	Rp Juta
	h. Batik	67.250	67.250	67.250	67.250	Rp Juta
	i. Bordir	67.500	67.500	67.500	67.500	Rp Juta
	j. Konveksi	120.125	120.125	120.125	120.125	Rp Juta
	k. Anyaman Bambu	756.500	756.500	756.500	756.500	Rp Juta
	l. Kursi Bambu	24.750	24.750	24.750	24.750	Rp Juta
	m. Mebel Kayu	334.075	334.075	334.075	334.075	Rp Juta
	n. Sangkar Burung	34.500	34.500	34.500	34.500	Rp Juta
	o. Pande Besi	75.000	75.000	75.000	75.000	Rp Juta
	p. Tahu	64.500	64.500	64.500	64.500	Rp Juta
	q. Keripik Talas	11.250	11.250	11.250	11.250	Rp Juta
	r. Aneka Kue Basah	39.000	39.000	39.000	39.000	Rp Juta
4	NILAI PRODUKSI	238.111.813	238.111.813	224.455.625	224.455.625	Rp Juta
	a. Minyak Goreng	3.432.000	3.432.000	3.432.000	3.432.000	Rp Juta
	b. Gula Kelapa	165.480.480	165.480.480	148.837.500	148.837.500	Rp Juta
	c. Gula Aren	10.187.100	10.187.100	10.187.100	10.187.100	Rp Juta
	d. Tempe	17.646.000	17.646.000	17.646.000	17.646.000	Rp Juta
	e. Krupuk Ketela	2.034.000	2.034.000	2.034.000	2.034.000	Rp Juta
	f. Lanting	2.351.625	2.351.625	2.351.625	2.351.625	Rp Juta
	g. Emping	4.305.000	4.305.000	4.305.000	4.305.000	Rp Juta
	h. Batik	4.208	4.208	720.800	720.800	Rp Juta
	i. Bordir	364.500	364.500	364.500	364.500	Rp Juta
	j. Konveksi	4.641.000	4.641.000	4.641.000	4.641.000	Rp Juta
	k. Anyaman Bambu	8.742.000	8.742.000	8.742.000	8.742.000	Rp Juta

Sumber : Dinas Perindustrian, Transmigrasi dan Tenaga Kerja Kabupaten Purworejo

Tabel 30.3. Lanjutan

No	Kriteria - Komoditas	Tahun				Satuan
		2018	2019	2020	2021	
1	2	3	4	5	6	7
	l. Kursi Bambu	712.800	712.800	712.800	712.800	Rp Juta
	m. Mebel Kayu	6.208.400	6.208.400	6.208.400	6.208.400	Rp Juta
	n. Sangkar Burung	2.070.000	2.070.000	2.070.000	2.070.000	Rp Juta
	o. Pande Besi	3.540.000	3.540.000	3.540.000	3.540.000	Rp Juta
	p. Tahu	6.192.000	6.192.000	6.192.000	6.192.000	Rp Juta
	q. Keripik Talas	126.000	126.000	126.000	126.000	Rp Juta
	r. Aneka Kue Basah	74.700	74.700	74.700	74.700	Rp Juta
	a. Minyak Goreng	2.059.200	2.059.200	2.059.200	2.059.200	Rp Juta
	b. Gula Kelapa	99.288.288	99.288.288	59.535.000	59.535.000	Rp Juta
	c. Gula Aren	6.112.260	6.112.260	6.112.260	6.112.260	Rp Juta
	d. Tempe	10.587.600	10.587.600	10.587.600	10.587.600	Rp Juta
	e. Krupuk Ketela	1.220.400	1.220.400	1.220.400	1.220.400	Rp Juta
	f. Lanting	1.201.105	1.201.105	1.201.105	1.201.105	Rp Juta
	g. Emping	2.583.000	2.583.000	2.583.000	2.583.000	Rp Juta
	h. Batik	362.220	362.220	362.220	362.220	Rp Juta
	i. Bordir	297.420	297.420	197.420	197.420	Rp Juta
	j. Konveksi	2.784.600	2.784.600	2.784.600	2.784.600	Rp Juta
	k. Anyaman Bambu	5.245.200	5.245.200	5.245.200	5.245.200	Rp Juta
	l. Kursi Bambu	427.680	427.680	427.680	427.680	Rp Juta
	m. Mebel Kayu	2.844.825	2.844.825	2.844.825	2.844.825	Rp Juta
	n. Sangkar Burung	1.242.000	1.242.000	1.242.000	1.242.000	Rp Juta
	o. Pande Besi	2.106.000	2.106.000	2.106.000	2.106.000	Rp Juta
	p. Tahu	3.715.200	3.715.200	3.715.200	3.715.200	Rp Juta
	q. Keripik Talas	75.600	75.600	75.600	75.600	Rp Juta
	r. Aneka Kue Basah	44.820	44.820	44.820	44.820	Rp Juta

Sumber : Dinas Perindustrian, Transmigrasi dan Tenaga Kerja Kabupaten Purworejo

Tabel 30.4. Banyaknya Perusahaan dan Tenaga Kerja menurut Jenis Industri Kabupaten Purworejo, Tahun 2018-2021

NO	URAIAN	KONDISI (tahun)				SATUAN
		2018	2019	2020	2021	
1	2	3	4	5	6	7
1	Industri Besar (Tenaga Kerja > 100 orang)					
	a. Jumlah unit usaha	4	5	5	6	perusahaan
	b. Tenaga kerja	3.558	3.558	3.558	3.558	orang
2	Industri sedang (Tenaga Kerja 20-99 orang)					
	a. Jumlah unit usaha	28	28	28	36	perusahaan
	b. Tenaga kerja	3.187	3.187	3.187	3.196	orang
3	Industri kecil (Tenaga Kerja 5-19 orang)					
	a. Jumlah unit usaha	19.039	19.064	17.994	17.184	perusahaan
	b. Tenaga kerja	28.589	28.736	26.564	25.464	orang

Sumber : Dinas Perindustrian, Transmigrasi dan Tenaga Kerja Kabupaten Purworejo

URUSAN TRANSMIGRASI

Foto by. Dinkominfostasandi Kab. Purworejo

Tabel 31.1. Animo, Arah Minat Pendaftar Calon Transmigran, dan
Daftar Realisasi Penempatan Transmigran
Kabupaten Purworejo, Tahun 2018-2021

NO	URAIAN	Tahun				SATUAN
		2018	2019	2020	2021	
1	2	3	4	5	6	7
1	Jumlah Animo Calon Transmigran	281	60	60	80	KK
2	Jumlah Arah Minat Pendaftar Calon Transmigran	98	34	40	40	KK
3	Jumlah Daftar Realisasi Penempatan Transmigran	11	15	0	1	KK

Sumber : Dinas Perindustrian, Transmigrasi dan Tenaga Kerja Kabupaten Purworejo

Tabel 31.2. Lokasi Penempatan Transmigran
Kabupaten Purworejo, Tahun 2018-2021

NO	URAIAN	KONDISI (tahun)				SATUAN
		2018	2019	2020	2021	
1	2	3	4	5	6	7
1	Wilayah Sumatra					
	a. Jumlah Laki-laki	15	0	0	0	jiwa
	b. Jumlah Perempuan	11	0	0	0	jiwa
	c. Total Keseluruhan	26	0	0	0	jiwa
2	Wilayah Kalimantan					
	a. Jumlah Laki-laki	0	22	0	1	jiwa
	b. Jumlah Perempuan	0	13	0	2	jiwa
	c. Total Keseluruhan	0	35	0	3	jiwa
3	Wilayah Sulawesi					
	a. Jumlah Laki-laki	6	9	0	0	jiwa
	b. Jumlah Perempuan	8	11	0	0	jiwa
	c. Total Keseluruhan	14	20	0	0	jiwa
4	Wilayah Timur					
	a. Jumlah Laki-laki	0	0	0	0	jiwa
	b. Jumlah Perempuan	0	0	0	0	jiwa
	c. Total Keseluruhan	0	0	0	0	jiwa

Sumber : Dinas Perindustrian, Transmigrasi dan Tenaga Kerja Kabupaten Purworejo

FUNGSI PENUNJANG KEPEGAWAIAN, PENDIDIKAN DAN PELATIHAN

Foto by. Dinkominfostasandi Kab. Purworejo

Tabel 32.1. Data Jumlah Pegawai Negeri Sipil berdasarkan Jenis Kelamin
Kabupaten Purworejo, Tahun 2018-2021

NO	JENIS KELAMIN	JUMLAH (tahun)				SATUAN
		2018	2019	2020	2021	
1	2	3	4	5	6	7
1	Pria	3.971	3.752	3.483	3.099	orang
2	Wanita	4.259	4.310	4.286	4.043	orang

Sumber : Badan Kepegawaian Daerah Kabupaten Purworejo

Tabel 32.2. Data Komposisi Pegawai Negeri Sipil
Kabupaten Purworejo, Tahun 2018-2021

NO	JENIS JABATAN	JUMLAH (tahun)				SATUAN
		2018	2019	2020	2021	
1	2	3	4	5	6	7
1	Jabatan Struktural	735	763	710	511	orang
	Eselon II	29	26	24	28	orang
	Eselon III	139	152	141	139	orang
	Eselon IV	532	543	507	344	orang
	Eselon V	35	42	38	0	orang
2	Jabatan Fungsional	5.298	4.921	4.796	4.591	orang
	Rumpun Pendidikan	4.169	3.826	3.525	3.180	orang
	Rumpun Kesehatan	888	864	999	1.006	orang
	Rumpun Teknis	241	231	272	405	orang
3	Pelaksana (F. Umum)	2.199		2.263	2.040	orang

Sumber : Badan Kepegawaian Daerah Kabupaten Purworejo

Tabel 32.3. Data Jumlah Pegawai Negeri Sipil berdasarkan Agama
Kabupaten Purworejo, Tahun 2018-2021

NO	AGAMA	JUMLAH (tahun)				SATUAN
		2018	2019	2020	2021	
1	2	3	4	5	6	7
1	Islam	7.750	7.632	7.396	3.099	orang
2	Kristen	187	180	155	4.043	orang
3	Katholik	266	245	214	214	orang
4	Hindu	2	3	2	2	orang
5	Budha	2	2	2	2	orang

Sumber : Badan Kepegawaian Daerah Kabupaten Purworejo

Tabel 32.4. Data Jumlah Pegawai Negeri Sipil berdasarkan Golongan
Kabupaten Purworejo, Tahun 2018-2021

NO	GOLONGAN	JUMLAH (tahun)				SATUAN
		2018	2019	2020	2021	
1	2	3	4	5	6	7
1	Golongan I	112	104	89	67	orang
2	Golongan II	1.349	1.266	1.302	1.189	orang
3	Golongan III	3.845	4.111	4.127	3.938	orang
4	Golongan IV	2.924	2.581	2.251	1.948	orang

Sumber : Badan Kepegawaian Daerah Kabupaten Purworejo

Tabel 32.5. Data Jumlah Pegawai Negeri Sipil berdasarkan
Tingkat Pendidikan Kabupaten Purworejo, Tahun 2018-2021

NO	TINGKAT PENDIDIKAN	JUMLAH (tahun)				SATUAN
		2018	2019	2020	2021	
1	2	3	4	5	6	7
1	SD	67	59	49	46	orang
2	SMP	183	167	142	128	orang
3	SMA/D1	1.697	1.499	1.261	1.047	orang
4	D2	324	259	147	125	orang
5	D3	839	909	1.027	1.001	orang
6	D4/S1	4.316	4.366	4.310	4.000	orang
7	S2	803	802	832	794	orang
8	S3	1	1	1	1	orang

Sumber : Badan Kepegawaian Daerah Kabupaten Purworejo

Tabel 32.6. Jumah Pegawai Negeri Sipil berdasarkan Usia
Kabupaten Purworejo, Tahun 2018-2021

NO	USIA	JUMLAH (tahun)				SATUAN
		2018	2019	2020	2021	
1	2	3	4	5	6	7
1	Usia < 20 tahun	0	0	2	2	orang
2	Usia 21 - 30 tahun	94	342	536	486	orang
3	Usia 31 - 40 tahun	1364	1391	1374	1.302	orang
4	Usia 41 - 50 tahun	2241	2040	1852	1.740	orang
5	Usia 51 - 60 tahun	4530	4287	4003	3.612	orang
6	Usia > 60 tahun	-	-	4	2	orang
7	Jumlah Pensiun	558	616	632	644	orang

Sumber : Badan Kepegawaian Daerah Kabupaten Purworejo

Tabel 32.7. Jumlah Alumni Diklat Pegawai Negeri Sipil
Kabupaten Purworejo, Tahun 2018-2021

NO	JENIS DIKLAT	JUMLAH (tahun)				SATUAN
		2018	2019	2020	2021	
1	2	3	4	5	6	7
1	Diklat Manajerial	37	32	22	-	orang
2	Diklat Fungsional	858	592	121	-	orang

Sumber : Badan Kepegawaian Daerah Kabupaten Purworejo

FUNGSI PENUNJANG URUSAN KESEKRETARIATAN DPRD

Foto by. Dinkominfostasandi Kab. Purworejo

Tabel 33.1. Jumlah Anggota DPRD dalam Fraksi-Fraksi DPRD
Kabupaten Purworejo, Tahun 2018-2021

NO	FRAKSI	JUMLAH (tahun)				SATUAN
		2018	2019	2020	2021	
1	2	4	5	5	6	7
1	Fraksi Partai Demokrasi Indonesia Perjuangan					
	a. Jumlah	8	10	10	10	orang
	b. Laki-laki	8	9	9	9	orang
	c. Perempuan	0	1	1	1	orang
	d. Ketua	1	1	1	1	orang
	e. Wakil Ketua/Bendahara	1	1	1	1	orang
	f. Sekretaris	1	1	1	1	orang
	g. Bendahara	1	1	1	1	orang
	h. Anggota	4	6	6	6	orang
2	Fraksi Partai Golongan Karya					
	a. Jumlah	7	9	9	9	orang
	b. Laki-laki	6	6	6	6	orang
	c. Perempuan	1	2	2	2	orang
	d. Ketua	1	1	1	1	orang
	e. Wakil Ketua					orang
	f. Sekretaris	1	1	1	1	orang
	g. Bendahara	1	1	1	1	orang
	h. Anggota	4	6	6	6	orang
3	Fraksi Partai Demokrat					
	a. Jumlah	6	7	7	7	orang
	b. Laki-laki	5	6	6	6	orang
	c. Perempuan	1	1	1	1	orang
	d. Ketua	1	1	1	1	orang
	e. Wakil Ketua	1	1	1	1	orang
	f. Sekretaris	1	1	1	1	orang
	g. Bendahara	1	1	1	1	orang
	h. Anggota	2	3	3	3	orang
4	Fraksi Kebangkitan Bangsa					
	a. Jumlah	6	5	5	5	orang
	b. Laki-laki	5	4	4	4	orang
	c. Perempuan	1	1	1	1	orang
	d. Ketua	1	1	1	1	orang
	e. Wakil Ketua	-				orang
	f. Sekretaris	1	1	1	1	orang
	g. Bendahara	1	1	1	1	orang
	h. Anggota	3	2	2	2	orang
5	Fraksi Partai Nasdem					
	a. Jumlah	-	5	5	5	orang
	b. Laki-laki	-	4	4	4	orang
	c. Perempuan	-	1	1	1	orang
	d. Ketua	1	1	1	1	orang
	e. Wakil Ketua	-				orang
	f. Sekretaris	1	1	1	1	orang
	g. Bendahara	1	1	1	1	orang
	h. Anggota	2	2	2	2	orang

Sumber : Sekretariat DPRD Kabupaten Purworejo

Tabel 33.1. Lanjutan

NO	FRAKSI	JUMLAH (tahun)				SATUAN
		2018	2019	2020	2021	
1	2	4	5	5	6	7
6	Fraksi Gerakan Indonesia Raya					
	a. Jumlah	6	5	5	5	orang
	b. Laki-laki	3	3	3	3	orang
	c. Perempuan	3	2	2	2	orang
	d. Ketua	1	1	1	1	orang
	e. Wakil Ketua	-				orang
	f. Sekretaris	1	1	1	1	orang
	g. Bendahara		1	1	1	orang
	h. Anggota	4	2	2	2	orang
7	Fraksi Pelangi					
	a. Jumlah	8	-	-	-	orang
	b. Laki-laki	6	-	-	-	orang
	c. Perempuan	2	-	-	-	orang
	d. Ketua	1	-	-	-	orang
	e. Wakil Ketua	1	-	-	-	orang
	f. Sekretaris	1	-	-	-	orang
	g. Bendahara	1	-	-	-	orang
	h. Anggota	4	-	-	-	orang
8	Fraksi Persatuan Sejahtera					
	a. Jumlah	4	4	4	4	orang
	b. Laki-laki	3	4	4	4	orang
	c. Perempuan	1	0	0	0	orang
	d. Ketua	1	1	1	1	orang
	e. Wakil Ketua	-				orang
	f. Sekretaris	1	1	1	1	orang
	g. Bendahara	-	-	-	-	orang
	h. Anggota	2	2	2	2	orang

Sumber : Sekretariat DPRD Kabupaten Purworejo

Tabel 33.2. Jumlah Anggota DPRD berdasarkan Partai Politik, Jenis Kelamin, dan Pendidikan Kabupaten Purworejo, Tahun 2018-2021

NO	URAIAN	JUMLAH (tahun)				SATUAN
		2018	2019	2020	2021	
1	2	4	5	5	6	7
1	Fraksi Partai Demokrasi Indonesia Perjuangan					
	a. Jumlah	8	10	10	10	orang
	b. Laki-laki	8	9	9	9	orang
	c. Perempuan	-	1	1	1	orang
	d. S-2	2	2	2	3	orang
	e. S-1 / Sarmud	4	5	5	4	orang
	f. Diploma	-	-	-	-	orang
	g. SLTA	1	3	3	3	orang
2	Partai Golongan Karya (Golkar)					
	a. Jumlah	7	8	8	8	orang
	b. Laki-laki	6	6	6	6	orang
	c. Perempuan	1	2	2	2	orang
	d. S-2	-	-	-	1	orang
	e. S-1 / Sarmud	4	4	4	3	orang
	f. Diploma	-	-	-	-	orang
	g. SLTA	3	4	4	4	orang
3	Partai Demokrat					
	a. Jumlah	6	6	6	6	orang
	b. Laki-laki	5	5	5	5	orang
	c. Perempuan	1	1	1	1	orang
	d. S-2	1	1	1	1	orang
	e. S-1 / Sarmud	3	3	3	4	orang

Sumber : Sekretariat DPRD Kabupaten Purworejo

Tabel 33.2. Lanjutan

NO	URAIAN	JUMLAH (tahun)				SATUAN
		2018	2019	2020	2021	
1	2	4	5	5	6	7
	f. Diploma	1	1	1	1	orang
	g. SLTA	1	1	1	0	orang
4	Partai Kebangkitan Bangsa (PKB)					
	a. Jumlah	6	5	5	5	orang
	b. Laki-laki	5	4	4	4	orang
	c. Perempuan	1	1	1	1	orang
	d. S-2	1	1	1	2	orang
	e. S-1 / Sarmud	5	2	2	1	orang
	f. Diploma	-	1	1	1	orang
	g. SLTA	-	1	1	1	orang
5	Partai Nasional Demokrat(Nasdem)					
	a. Jumlah	2	5	5	5	orang
	b. Laki-laki	2	4	4	4	orang
	c. Perempuan	0	1	1	1	orang
	d. S-2	1	1	1	3	orang
	e. S-1 / Sarmud	1	4	4	2	orang
	f. Diploma	-	-	-	-	orang
	g. SLTA	-	-	-	-	orang
6	Partai Gerakan Indonesia Raya					
	a. Jumlah	6	5	5	5	orang
	b. Laki-laki	3	3	3	3	orang
	c. Perempuan	3	2	2	2	orang
	d. S-2	1	1	1	1	orang
	e. S-1 / Sarmud	5	3	3	3	orang
	f. Diploma	-	-	-	-	orang
	g. SLTA	-	1	1	1	orang
6	Partai Keadilan Sejahtera (PKS)					
	a. Jumlah	4	2	2	2	orang
	b. Laki-laki	3	2	2	2	orang
	c. Perempuan	1	-	-	-	orang
	d. S-2	1	-	-	-	orang
	e. S-1 / Sarmud	2	-	-	-	orang
	f. Diploma	-	1	1	1	orang
	g. SLTA	1	1	1	1	orang
7	Partai Hati Nurani Rakyat (Hanura)					
	a. Jumlah	3	1	1	1	orang
	b. Laki-laki	2	1	1	1	orang
	c. Perempuan	1	-	-	-	orang
	d. S-2	-	-	-	-	orang
	e. S-1 / Sarmud	-	-	-	-	orang
	f. Diploma	1	-	-	-	orang
	g. SLTA	2	1	2	1	orang
8	Partai Persatuan Pembangunan (PPP)					
	a. Jumlah	2	2	2	2	orang
	b. Laki-laki	1	2	2	2	orang
	c. Perempuan	1	-	-	-	orang
	d. S-2	-	-	-	-	orang
	e. S-1 / Sarmud	1	1	1	1	orang
	f. Diploma	-	-	-	-	orang
	g. SLTA	1	1	1	1	orang

Sumber : Sekretariat DPRD Kabupaten Purworejo

Tabel 33.2. Lanjutan

NO	URAIAN	JUMLAH (tahun)				SATUAN
		2018	2019	2020	2021	
1	2	4	5	5	6	7
9	Partai Amanat Nasional (PAN)					
	a. Jumlah	1	1	1	1	orang
	b. Laki-laki	1	1	1	1	orang
	c. Perempuan	-	-	-	-	orang
	d. S-2	-	-	-	-	orang
	e. S-1 / Sarmud	-	1	1	1	orang
	f. Diploma	-	-	-	-	orang
	g. SLTA	1	-	-	-	orang

Sumber : Sekretariat DPRD Kabupaten Purworejo

Tabel 33.3. Data Rapat-Rapat DPRD
Kabupaten Purworejo, Tahun 2018-2021

NO	JENIS RAPAT	JUMLAH (tahun)				SATUAN
		2018	2019	2020	2021	
1	2	4	5	5	6	7
1	Rapat Paripurna (Istimewa)	41	28	0	40	kali
2	Rapat Komisi A, B, C dan D	45	12	84	129	kali
3	Rapat Badan Musyawarah	14	9	19	14	kali
4	Rapat Badan Anggaran	20	16	17	6	kali
5	Rapat Badan Legislasi/Bapemperda	14	7	16	11	kali
6	Rapat Badan Kehormatan	4	2	2	2	kali
7	Rapat Gabungan/ Koordinasi/	14	7	15	8	kali
8	Rapat Dengar Pendapat/Aspirasi	16	11	8	11	kali
9	Rapat Pimpinan	3	12	20	6	kali
10	Rapat Fraksi	14	2	1	1	kali
11	Rapat Panitia Khusus	45	11	70	110	kali
12	Bintek/ Workshop/ Ekspose	7	9	7	3	kali

Sumber : Sekretariat DPRD Kabupaten Purworejo

Tabel 33.4. Data Kunjungan Kerja DPRD
Kabupaten Purworejo, Tahun 2018-2021

NO	KUNJUNGAN KERJA	JUMLAH (tahun)				SATUAN
		2018	2019	2020	2021	
1	2	4	5	5	6	7
1	Kunjungan kerja dlm daerah	21	40	347	84	kali
2	Kunker luar daerah Komisi/Pansus	119	114	166	104	kali
3	Kunjungan Kerja luar daerah BK	4	3	3	2	kali
4	Kunjungan Kerja luar daerah Banmus	4	3	4	2	kali
5	Kunjungan Kerja luar daerah Banggar	6	6	12	4	kali
6	Kunjungan Kerja luar daerah Banleg	4	7	16	8	kali
7	Kunker luar daerah Pimpinan	4	11	72	71	kali
8	Jumlah Panitia Khusus	10	10	12	21	kali

Sumber : Sekretariat DPRD Kabupaten Purworejo

Tabel 33.5. Data Produk-Produk DPRD
Kabupaten Purworejo, Tahun 2018-2021

NO	PRODUK DPRD	JUMLAH (tahun)				SATUAN
		2018	2019	2020	2021	
1	2	4	5	5	6	7
1	SK DPRD	36	39	39	43	buah
2	SK Pimpinan DPRD	8	10	3	7	buah
3	Raperda dari Prolegda	25	23	27	21	buah
4	Raperda Inisiatif DPRD	13	10	4	8	buah
5	Peraturan Daerah Ditetapkan	22	15	14	13	buah

Sumber : Sekretariat DPRD Kabupaten Purworejo

FUNGSI PENUNJANG PENGAWASAN

Foto by. Dinkominfostasandi Kab. Purworejo

Tabel 34.1. Data Kegiatan Pengawasan
Kabupaten Purworejo, Tahun 2018-2021

NO	URAIAN	JUMLAH (tahun)				SATUAN
		2018	2019	2020	2021	
1	2	3	4	5	6	7
1	AUDIT KINERJA / REGULER					
	a. Jumlah Obyek Pemeriksaan OPD	32	32	8	12	opd
	1). Jumlah Temuan Hasil Pemeriksaan	21	47	15	42	temuan
	2). Jumlah Rekomendasi Hasil Pemeriksaan	24	56	15	32	rekomendasi
	a). Jumlah Rekomendasi dengan Status Selesai	7	7	7	34	rekomendasi
	b). Jumlah Rekomendasi dengan Status Dalam Proses	2	4	6	2	rekomendasi
	c). Jumlah Rekomendasi dengan Status Belum Ditindaklanjuti	15	36	2	6	rekomendasi
	b. Jumlah Desa di Pemerintah Kabupaten Purworejo	469	469	469	469	desa
	c. Jumlah OPD di Pemerintah Kabupaten Purworejo	42	42	42	42	opd
	d. Jumlah Obyek Pemeriksaan Desa	94	110	46	21	desa
	1). Jumlah Temuan Hasil Pemeriksaan	655	418	283	0	temuan
	2). Jumlah Rekomendasi Hasil Pemeriksaan	1.079	753	574	0	rekomendasi
	a). Jumlah Rekomendasi dengan Status Selesai	246	158	167	0	rekomendasi
	b). Jumlah Rekomendasi dengan Status Dalam Proses	164	168	76	0	rekomendasi
	c). Jumlah Rekomendasi dengan Status Belum Ditindaklanjuti	669	142	40	0	rekomendasi
2	AUDIT DENGAN TUJUAN TERTENTU					
	a. Jumlah Laporan Aduan Masyarakat	24	19	22	21	laporan aduan
	1). Jumlah Telaah/Klarifikasi Atas Aduan Masyarakat	10	9	22	7	hasil telaah
	2). Jumlah Pemeriksaan Atas Aduan Masyarakat	14	10	12	14	pemerikasaan
	b. Jumlah Pemeriksaan Khusus	16	13	41	76	pemerikasaan
3	REVIU / PRA REVIU					
	a. Jumlah Reviu LkjIP	1	1	1	1	reviu
	b. Jumlah Reviu LKD	1	1	1	1	reviu
	c. Jumlah Reviu Renstra	0	0	0	8	reviu
	d. Jumlah Reviu RPJMD	0	0	0	1	reviu
	e. Jumlah Reviu RKA	78	50	24	16	reviu
	f. Jumlah Reviu RKPD	2	2	2	2	reviu
	g. Jumlah Reviu KUA PPAS	1	1	1	2	reviu
	h. Jumlah Reviu Kas Persediaan dan Aset	41	0	42	24	reviu
	i. Jumlah Reviu Telaah Sejawat	12	0	8	10	reviu
	j. Jumlah Reviu Renja OPD	41	50	24	16	reviu
	k. Jumlah reviu Non PKPT	0	0	93	-	reviu
	l. Jumlah Reviu DAK Fisik	0	0	27	72	reviu
	m. Jumlah Reviu LK BLUD	0	0	11	29	reviu
	n. Jumlah Reviu Lainnya	0	0	15	39	reviu
4	EVALUASI					
	a. Jumlah Evaluasi PMPRB	1	1	12	12	evaluasi
	b. Jumlah Evaluasi SPIP	9	16	28	8	evaluasi
	c. Jumlah Evaluasi SAKIP	16	25	28	32	evaluasi
	d. Jumlah Evaluasi Manajemen Resiko	8	0	8	12	evaluasi
	e. Jumlah Evaluasi Lainnya	0	0	0	31	evaluasi

Sumber : INSPEKTORAT Kabupaten Purworejo

Tabel 34.1. Lanjutan

NO	URAIAN	JUMLAH (tahun)				SATUAN
		2018	2019	2020	2021	
1	2	3	4	5	6	7
5	PENGAWASAN LAINNYA					
	KONSULTANSI					
	Pendampingan Risk Register	1	0	0	0	evaluasi
	Pendampingan/Asistensi	-	-	0	36	Laporan
	LAPORAN					
	a. Jumlah Laporan Korsupgah KPK	4	4	4	6	Laporan
	b. Jumlah Laporan Penerapan Zona	1	0	3	9	Laporan
	C. Jumlah Laporan Non PKPT	0	0	53	-	Evaluasi
6	Laporan Harta Kekayaan Penyelenggara Negara (LHKPN)					
	a. Jumlah Wajib Lapor LHKPN	71	79	318	299	wajib lapor
	b. Wajib Lapor yang sudah menyampaikan LHKPN	71	79	318	299	wajib lapor
7	Laporan Harta Kekayaan Aparatur Sipil					
	a. Jumlah Wajib Lapor LHKASN	8.610	8.035	7.319	7.421	wajib lapor
	b. Wajib Lapor yang sudah menyampaikan	8.101	7.904	7.319	7.421	wajib lapor
8	Koordinasi Pengawasan	18	28	23	18	Laporan
9	Inventarisasi Temuan Pengawasan	6	6	6	6	Laporan
10	Pelatihan Kantor Sendiri (PKS)	-	24	24	30	Laporan

Sumber : INSPEKTORAT Kabupaten Purworejo

Tabel 34.2. Data Hasil Pemeriksaan Inspektorat Provinsi Jawa Tengah
Kabupaten Purworejo, Tahun 2018-2021

NO	URAIAN	JUMLAH (tahun)				SATUAN
		2018	2019	2020	2021	
1	2	3	4	5	6	7
1	Jumlah Temuan Hasil Pemeriksaan	33	10	12	1	Temuan
2	Jumlah Rekomendasi Hasil Pemeriksaan	54	12	26	5	rekomendasi
	a. Jumlah Rekomendasi dengan Status	52	11	25	5	rekomendasi
	b. Jumlah Rekomendasi dengan Status	2	1	1	0	rekomendasi
	c. Jumlah Rekomendasi dengan Status	0	0	0	0	rekomendasi

Sumber : INSPEKTORAT Kabupaten Purworejo

Tabel 34.3. Data Hasil Pemeriksaan Badan Pemeriksa Keuangan
Provinsi Jawa Tengah
Kabupaten Purworejo, Tahun 2018-2021

NO	URAIAN	JUMLAH (tahun)				SATUAN
		2018	2019	2020	2021	
1	2	3	4	5	6	7
1	Jumlah Temuan Hasil Pemeriksaan	310	319	332	344	temuan
2	Jumlah Rekomendasi Hasil Pemeriksaan	747	766	795	823	rekomendasi
	a. Jumlah Rekomendasi dengan Status Selesai	648	653	693	709	rekomendasi
	b. Jumlah Rekomendasi dengan Status Dalam Proses	86	87	87	99	rekomendasi
	c. Jumlah Rekomendasi dengan Status Belum Ditindaklanjuti	13	22	11	11	rekomendasi
	d. Jumlah Rekomendasi dengan Status Tidak Dapat Ditindaklanjuti dengan alasan yang sah	0	4	4	4	rekomendasi

Sumber : INSPEKTORAT Kabupaten Purworejo

FUNGSI PENUNJANG KEUANGAN

Foto by. Dinkominfostasandi Kab. Purworejo

Tabel 35.1. Data Pendapatan Asli Daerah (PAD)
Kabupaten Purworejo, Tahun 2018-2021

NO	URAIAN	KONDISI (tahun)				SATUAN
		2018	2019	2020	2021	
1	2	3	4	5	6	7
1	Persentase Peningkatan PAD Terhadap Pendapatan Daerah	14,00%	12,91%	14,06%	19%	
	a. Jumlah perolehan pendapatan	2.049.783.418.674	2.172.437.151.705	2.167.260.086.741	2.281.387.284.082	rupiah
	b. Jumlah realisasi PAD pada tahun sebelumnya	286.970.787.258	280.396.155.600	304.779.565.558	437.335.278.120	rupiah
2	Tingkat Capaian PAD Terhadap Target	102,87%	95,22%	116%	144%	
	a. Target PAD	278.952.386.723	294.463.075.397	261.999.024.780	304.742.154.959	rupiah
	b. Perolehan PAD	286.970.787.258	280.396.382.191	304.800.202.905	437.335.278.120	rupiah

Sumber : Badan Pengelolaan Keuangan, Pendapatan dan Aset Daerah Kabupaten Purworejo

Tabel 35.2. Data Dana Perimbangan
Kabupaten Purworejo, Tahun 2018-2021

NO	DANA PERIMBANGAN	KONDISI (tahun)				SATUAN
		2018	2019	2020	2021	
1	2	3	4	5	6	7
1	Bagi Hasil Pajak/Bagi Hasil Bukan Pajak	25.827.467.718	19.577.301.012	31.402.133.052	36.804.536.889	rupiah
2	Dana Alokasi Umum	924.251.795.000	963.312.191.000	930.205.439.000	913.937.548.000	rupiah
3	Dana Alokasi Khusus	297.357.422.378	309.541.855.415	263.711.964.583	318.731.792.823	rupiah

Sumber : Badan Pengelolaan Keuangan, Pendapatan dan Aset Daerah Kabupaten Purworejo

Tabel 35.3. Data Pendapatan Asli Daerah
Kabupaten Purworejo, Tahun 2018-2021

NO	PENDAPATAN	KONDISI (tahun)				SATUAN
		2018	2019	2020	2021	
1	2	3	4	5	6	7
1	Pendapatan Pajak Daerah	68.816.344.333	77.648.792.775	74.598.729.755	84.337.382.203	rupiah
2	Hasil Retribusi Daerah	12.868.000.066	14.850.251.887	12.207.464.126	15.944.956.929	rupiah
3	Hasil Pengelolaan Kekayaan Daerah yang Dipisahkan	10.259.350.824	13.686.362.533	14.953.292.871	14.213.920.409	rupiah
4	Lain-lain Pendapatan Asli Daerah yang Sah	195.027.092.035	174.210.748.405	203.435.531.765	322.949.018.579	rupiah

Sumber : Badan Pengelolaan Keuangan, Pendapatan dan Aset Daerah Kabupaten Purworejo

Tabel 35.4. Realisasi Anggaran Pendapatan dan Belanja Daerah
Kabupaten Purworejo, Tahun 2018-2021

NO	URAIAN	KONDISI (tahun)				SATUAN
		2018	2019	2020	2021	
1	2	3	4	5	6	7
1	Pendapatan	6.315.748.191.228	2.172.436.925.114	2.166.947.747.648	2.281.387.284.082	rupiah
	a. Pendapatan Asli	286.970.787.258	280.396.155.600	304.800.202.905	437.335.278.120	rupiah
	1). Pajak Daerah	68.816.344.333	77.648.792.775	74.189.987.143	84.227.382.203	rupiah
	2). Retribusi Daerah	12.868.000.066	14.850.251.887	12.221.391.126	15.944.956.929	rupiah
	3). Hasil Pengelolaan Kekayaan Daerah yang dipisahkan	10.259.350.824	13.686.362.533	14.953.292.871	14.213.920.409	rupiah
	4). Lain-lain Pendapatan yang	195.027.092.035	174.210.748.405	203.435.531.765	322.949.018.579	rupiah

Sumber : Badan Pengelolaan Keuangan, Pendapatan dan Aset Daerah Kabupaten Purworejo

Tabel 35.4. Lanjutan

NO	URAIAN	KONDISI (tahun)				SATUAN
		2018	2019	2020	2021	
1	2	3	4	5	6	7
	b. Dana Perimbangan	1.247.436.685.096	1.292.431.347.427	1.225.319.536.635	1.654.075.125.312	rupiah
	1). Dana Bagi Hasil Pajak/bagi Hasil Bukan Pajak	25.827.467.718	19.577.301.012	31.402.133.052	36.804.536.889	rupiah
	2). Dana Alokasi Umum	924.251.795.000	963.312.191.000	930.205.439.000	913.937.548.000	rupiah
	3). Dana Alokasi Khusus	297.357.422.378	309.541.855.415	263.711.964.583	318.731.792.823	rupiah
	c. Lain - Lain Pendapatan yang Sah	4.781.340.718.874	599.609.422.087	636.828.008.108	71.782.460.846	rupiah
	1). Pendapatan Hibah	71.670.059.076	81.401.202.073	84.522.993.892	3.949.934.992	rupiah
	2). Dana Bagi Hasil Pajak dari Provinsi dan Pemerintah Daerah	98.828.069.544	98.498.930.096	91.978.353.408	108.924.659.904	rupiah
	3). Dana Penyesuaian dan Otonomi Khusus	9.000.000.000	35.465.110.000	62.978.422.000	67.832.525.854	rupiah
	4). Bantuan Keuangan dari Provinsi atau Pemerintah Daerah	10.860.374.100	17.326.281.918	33.355.013.808	9.269.759.900	rupiah
	5). Alokasi Dana Desa	325.017.443.600	366.917.898.000	363.993.225.000	363.867.203.600	rupiah
2	Belanja	2.125.881.640.293	2.186.289.226.260		2.122.588.691.238	rupiah
	a. Belanja Tak Langsung	1.313.579.809.222	1.369.391.713.809	1.422.103.666.071,00	1.407.815.076.030	rupiah
	1). Belanja Pegawai	826.503.323.039	819.962.960.299	785.403.848.312,00	837.152.461.282	rupiah
	2). Belanja Bunga	-	-	406.391.671,00	63.211.321	rupiah
	3). Belanja Subsidi	-	-		-	rupiah
	4). Belanja Hibah	29.956.007.375	33.508.537.680	89.567.618.695,00	45.004.958.084	rupiah
	5). Belanja Bantuan Sosial	11.685.375.000	11.185.050.000	17.045.992.092,00	4.261.699.408	rupiah
	6). Belanja Bagi Hasil	10.805.195.500	8.136.060.932	9.250.002.600,00	-	rupiah
	7). Belanja Bantuan Keuangan	434.544.088.845	496.599.104.898	518.785.870.613,00	521.071.246.847	rupiah
	8). Belanja Tak Terduga	85.819.463	-	1.643.942.088,00	261.499.088	rupiah
	b. Belanja Langsung	812.301.831.071	816.897.512.451	704.570.512.236	714.773.615.208	rupiah
	1). Belanja Pegawai	70.963.383.434	71.747.613.110	55.039.797.799	-	rupiah
	2). Belanja Barang dan Jasa	375.468.571.106	417.736.197.927	395.515.705.285	449.463.310.030	rupiah
	3). Belanja Modal	365.866.406.531	327.413.701.414		213.113.473.214	rupiah
	c. Pembiayaan Netto	183.208.289.276		107.891.455.688	129.458.054.662	rupiah
	1). Penerimaan Pembiayaan	183.208.289.276	110.292.510.922	107.891.455.688	148.580.804.812	rupiah
	2) Pengeluaran Pembiayaan	0	8.600.000.000	0	19.122.750.150	rupiah

Sumber : Badan Pengelolaan Keuangan, Pendapatan dan Aset Daerah Kabupaten Purworejo

Tabel 35.5. Target dan Realisasi Pungutan PBB menurut Sektor
Kabupaten Purworejo, Tahun 2018-2021

NO	URAIAN	KONDISI (tahun)				SATUAN
		2018	2019	2020	2021	
1	2	3	4	5	6	7
1	Pedesaan+Perkotaan					
	a. Target	23.166.000.000	25.482.600.000	31.443.539.067,00	31.150.000.000	rupiah
	b. Realisasi	26.652.901.596	27.918.084.577	28.769.387.176,00	33.828.273.528	rupiah
	c. Persen	115,05	109,56	91,50	108,59	persen

Sumber : Badan Pengelolaan Keuangan, Pendapatan dan Aset Daerah Kabupaten Purworejo

Tabel 35.5. Lanjutan

NO	URAIAN	KONDISI (tahun)				SATUAN
		2018	2019	2020	2021	
1	2	3	4	5	6	7
2	Perkebunan					
	a. Target	-	-	-	-	rupiah
	b. Realisasi	-	-	-	-	rupiah
	c. Persen	-	-	-	-	persen
3	Perhutanan					
	a. Target	-	-	-	-	rupiah
	b. Realisasi	-	-	-	-	rupiah
	c. Persen	-	-	-	-	persen
4	Pertambangan					
	a. Target	-	-	-	-	rupiah
	b. Realisasi	-	-	-	-	rupiah
	c. Persen	-	-	-	-	persen

Sumber : Badan Pengelolaan Keuangan, Pendapatan dan Aset Daerah Kabupaten Purworejo

Tabel 35.6. Target dan Realisasi Penerimaan Pajak Mineral Bukan Logam dan Batuan, Pembuatan Pengambilan Air Tanah, dan Pajak Hotel dan Restoran Kabupaten Purworejo, Tahun 2018-2021

NO	SEKTOR	2018	2019	2020	2021	SATUAN
1	2	3	4	5	6	7
1	Pajak Mineral Bukan Logam dan Batuan					
	a. Target	600.000.000	4.500.000.000	1.500.000.000	850.000.000	rupiah
	b. Realisasi	2.208.515.450	4.794.781.580	1.662.184.274	1.564.848.125	rupiah
	c. Persen	368,09	106,55	110,81	184,09	persen
2	Penerimaan Pajak Pembuatan Pengambilan					
	a. Target	230.000.000	400.000.000	350.000.000	465.094.464	rupiah
	b. Realisasi	400.115.689	435.118.435	471.221.252	482.796.735	rupiah
	c. Persen	173,96	108,78	134,63	103,80	persen
3	Pajak Hotel					
	a. Target	440.500.000	569.572.300	267.932.000	394.333.670	rupiah
	b. Realisasi	594.552.651	664.257.803	441.723.306	399.711.813	rupiah
	c. Persen	134,97	116,62	164,86	101,36	persen
4	Pajak Restoran					
	a. Target	2.308.023.000	3.217.925.200	2.212.000.000	4.388.258.225	rupiah
	b. Realisasi	3.974.359.556	5.632.592.095	4.345.444.075	6.701.487.003	rupiah
	c. Persen	172,20	175,04	196,44	152,71	persen

Sumber : Badan Pengelolaan Keuangan, Pendapatan dan Aset Daerah Kabupaten Purworejo

Tabel 35.7. Target Hasil Pungutan PBB Sektor Pedesaan dan Perkotaan menurut Kecamatan di Kabupaten Purworejo, Tahun 2018-2021

NO	KECAMATAN	KONDISI (tahun)				KET
		2018	2019	2020	2021	
1	2	3	4	5	6	7
1	Kecamatan Grabag	1.265.907.308	1.349.124.306	1.588.262.797	1.791.899.972	rupiah
2	Kecamatan Ngombol	2.071.776.158	2.186.206.478	2.381.981.780	2.544.186.321	rupiah
3	Kecamatan Purwodadi	2.882.277.126	3.012.719.325	3.402.759.412	3.617.478.058	rupiah
4	Kecamatan Bagelen	820.585.485	843.459.401	885.562.416	907.217.062	rupiah
5	Kecamatan Kaligesing	657.861.014	689.394.984	741.454.476	786.600.587	rupiah
6	Kecamatan Purworejo	4.630.053.678	4.868.498.476	5.717.733.772	6.345.507.346	rupiah
7	Kecamatan Banyuurip	2.965.407.952	3.118.283.767	3.416.045.358	3.545.474.625	rupiah

Sumber : Badan Pengelolaan Keuangan, Pendapatan dan Aset Daerah Kabupaten Purworejo

Tabel 35.7. Lanjutan

NO	KECAMATAN	KONDISI (tahun)				KET
		2018	2019	2020	2021	
1	2	3	4	5	6	7
8	Kecamatan Bayan	1.803.555.047	1.954.191.316	2.165.951.385	2.294.661.213	rupiah
9	Kecamatan Kutoarjo	2.193.907.407	2.292.486.281	2.751.599.037	3.082.163.259	rupiah
10	Kecamatan Butuh	1.228.513.473	1.274.177.794	1.339.889.675	1.379.504.640	rupiah
11	Kecamatan Pituruh	1.708.767.857	1.782.738.444	1.867.996.618	1.912.326.629	rupiah
12	Kecamatan Kemiri	1.320.630.058	1.461.225.536	1.538.571.796	1.558.425.929	rupiah
13	Kecamatan Bruno	579.449.429	567.925.636	661.562.762	696.153.241	rupiah
14	Kecamatan Gebang	1.000.186.839	1.043.843.343	1.197.201.386	1.300.827.467	rupiah
15	Kecamatan Loano	794.278.346	842.593.533	893.978.319	928.243.502	rupiah
16	Kecamatan Bener	831.305.340	862.589.651	892.988.078	988.280.273	rupiah
	Jumlah	26.754.464.540	28.149.458.271	31.443.539.067	33.678.950.124	rupiah

Sumber : Badan Pengelolaan Keuangan, Pendapatan dan Aset Daerah Kabupaten Purworejo

Tabel 35.8. Realisasi Hasil Pungutan PBB Sektor Pedesaan dan Perkotaan menurut Kecamatan di Kabupaten Purworejo, Tahun 2018-2021

NO	KECAMATAN	KONDISI (tahun)				KET
		2018	2019	2020	2021	
1	2	3	4	5	6	7
1	Kecamatan Grabag	1.253.609.601	1.308.035.770	1.497.646.392	1.697.448.837	rupiah
2	Kecamatan Ngombol	2.075.661.584	2.185.621.711	2.341.032.538	2.467.537.630	rupiah
3	Kecamatan Purwodadi	2.690.637.242	2.785.271.709	3.122.670.506	3.293.670.650	rupiah
4	Kecamatan Bagelen	819.850.236	842.298.671	885.562.416	905.324.587	rupiah
5	Kecamatan Kaligesing	656.963.299	688.376.332	740.966.246	782.423.316	rupiah
6	Kecamatan Purworejo	3.959.344.738	4.180.359.887	4.876.033.131	5.515.805.417	rupiah
7	Kecamatan Banyuurip	2.584.937.309	2.603.943.056	2.898.376.860	3.166.016.614	rupiah
8	Kecamatan Bayan	1.650.629.965	1.802.220.337	1.962.274.058	2.078.494.502	rupiah
9	Kecamatan Kutoarjo	1.967.738.103	2.050.381.745	2.399.421.498	2.698.311.905	rupiah
10	Kecamatan Butuh	1.225.594.224	1.251.145.464	1.246.816.023	1.302.589.317	rupiah
11	Kecamatan Pituruh	1.681.542.865	1.742.302.284	1.793.374.045	1.825.306.970	rupiah
12	Kecamatan Kemiri	1.322.083.705	1.454.799.610	1.532.773.121	1.549.717.390	rupiah
13	Kecamatan Bruno	579.411.029	567.405.721	661.562.762	694.117.167	rupiah
14	Kecamatan Gebang	986.207.804	1.017.829.970	1.122.019.764	1.239.714.224	rupiah
15	Kecamatan Loano	733.572.374	782.890.589	796.037.738	895.926.045	rupiah
16	Kecamatan Bener	830.837.073	862.035.314	892.820.078	986.348.397	rupiah
Jumlah		25.018.623.174	26.124.918.170	28.769.387.176	31.098.752.968	rupiah

Sumber : Badan Pengelolaan Keuangan, Pendapatan dan Aset Daerah Kabupaten Purworejo

FUNGSI PENUNJANG PERENCANAAN PEMBANGUNAN

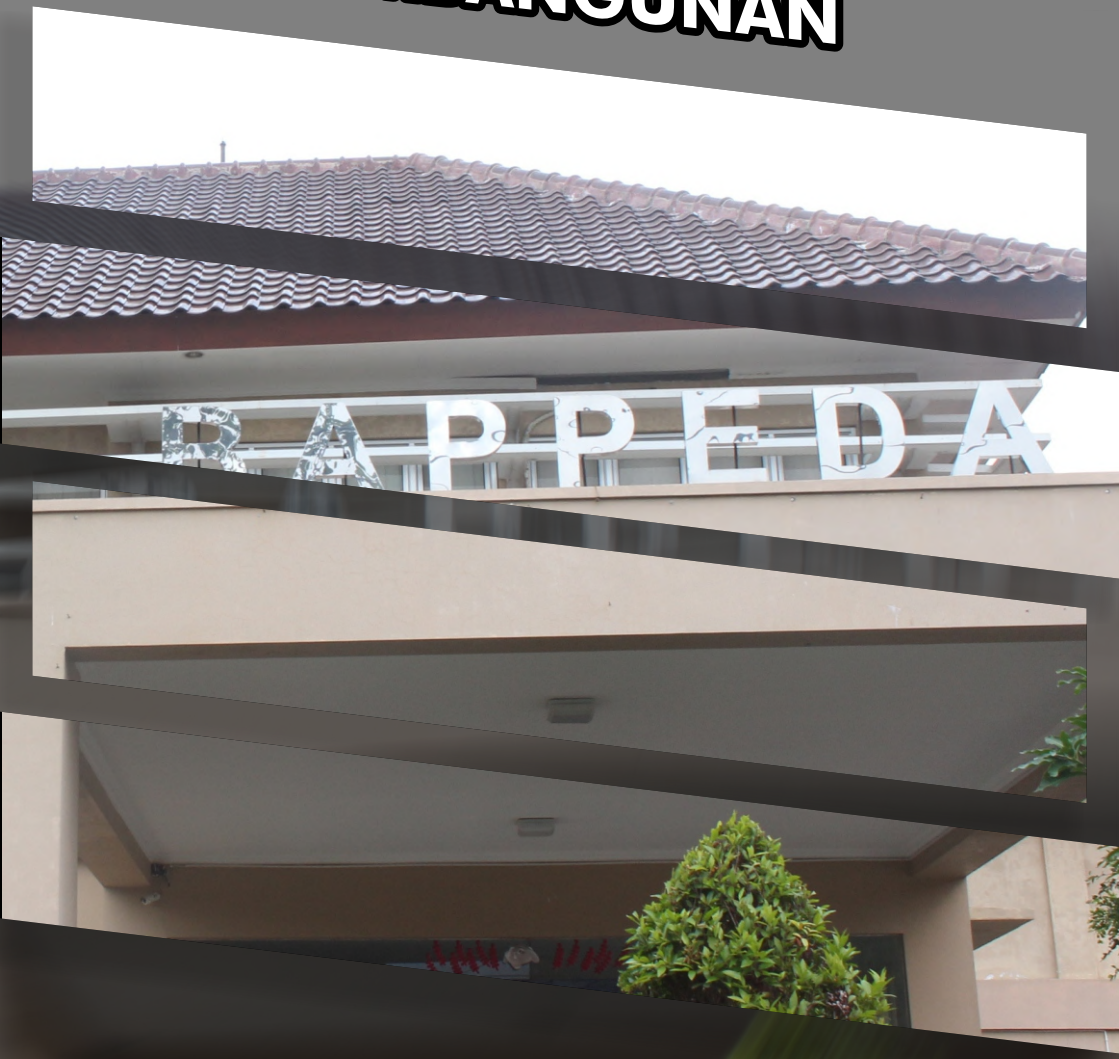

Foto by. Dinkominfostasandi Kab. Purworejo

Tabel 36.1. Data Perencanaan Pembangunan Daerah
Kabupaten Purworejo, Tahun 2018-2021

NO	URAIAN	KONDISI (tahun)				SATUAN
		2018	2019	2020	2021	
1	2	3	4	5	6	7
1	Dokumen Perencanaan Pembangunan	2	2	3	3	dokumen
2	Aplikasi terkait perencanaan	5	5	5	4	aplikasi
3	Anggaran Kegiatan SIPD	116.500.000	80.000.000	0	0	rupiah
4	Nilai Tukar Petani (NTP)	100,66	102,95	0	N/A	indeks
5	Penyusunan Dokumen Perencanaan Teknis	0	0	0	0	buah
6	Jumlah Desa dengan Tingkat Kesejahteraan Rendah	53	53	54	54	desa
7	Jumlah Keluarga dengan Tingkat Kesejahteraan Rendah		96,153	95,618	95,618	keluarga

Sumber : Badan Perencanaan Pembangunan Daerah, Penelitian dan Pengembangan Kabupaten Purworejo

FUNGSI PENUNJANG URUSAN PENELITIAN DAN PENGEMBANGAN

Foto by. Dinkominfostasandi Kab. Purworejo

Tabel 37.1. Data Perencanaan Pembangunan Daerah
Kabupaten Purworejo, Tahun 2018-2021

NO	URAIAN	JUMLAH (tahun)				SATUAN
		2018	2019	2020	2021	
1	2	3	4	5	6	7
1	Penelitian/ survey yang dilakukan masyarakat					
	a. Bidang Sosial	37	26	37	35	penelitian
	b. Bidang Pendidikan	31	42	41	38	penelitian
	c. Bidang Ekonomi	12	12	63	38	penelitian
	d. Bidang Kesehatan	27	62	48	73	penelitian
2	Krenova (Kreasi dan Inovasi)					
	a. Jumlah kreasi dan inovasi masyarakat	27	31	29	25	kreasi
	b. Pemenang lomba krenova tingkat kabupaten	6	6	6	6	orang
	c. Pemenang lomba krenova tingkat provinsi	1	1	0	1	orang
	d. Inovasi masuk IBT		0	0	0	karya
	e. Hasil krenova yang telah memiliki hak paten		0	1	0	karya

Sumber : Badan Perencanaan Pembangunan Daerah, Penelitian dan Pengembangan Kabupaten Purworejo

KESEKRETARIATAN DAERAH

Foto by. Dinkominfostasandi Kab. Purworejo

Tabel 38.1. Jumlah Kerjasama/ MoU Kabupaten Purworejo

NO	Uraian	JUMLAH (tahun)				SATUAN
		2018	2019	2020	2021	
1	Kerjasama Dalam Negeri Antar Kab/Kota Dalam Provinsi	3	1	-	3	dokumen
2	Kerjasama Dalam Negeri Antara Kab/Kota Antar Provinsi	3	7	-		dokumen
3	Kerjasama Dalam Negeri Daerah Dengan Pihak Ketiga	5	4	5	8	dokumen
4	Sinergi Antara Daerah dengan Pusat	1	7	7	7	dokumen
5	Kerjasama Dalam Negeri Kabupaten Dengan Provinsi	-	-	-	-	dokumen
6	Kerjasama Luar Negeri	2	-	-	0	dokumen

Sumber : Bag. Pemerintahan Setda Kabupaten Purworejo

Tabel 38.2. Jumlah Lelang di Kabupaten Purworejo

NO	Uraian	JUMLAH (tahun)				SATUAN
		2018	2019	2020	2021	
1	Barang	28	68	33	22	paket
2	Pekerjaan Konstruksi	120	84	28	90	paket
3	Jasa Konsultansi	56	9	5	7	paket
3	Jasa Lainnya	2	3	2	4	paket

Sumber : Bag. Barjas Setda Kabupaten Purworejo

Tabel 38.3. Jumlah BUMD di Kabupaten Purworejo

NO	Uraian	JUMLAH (tahun)				SATUAN
		2018	2019	2020	2021	
1	BMUD Sehat	6	6	7	6	Badan
2	BMUD tidak Sehat	1	1	-	1	Badan

Sumber : Bag. Perekonomian Setda Kabupaten Purworejo

Tabel 38.4. Jumlah Produk Hukum

NO	Uraian	JUMLAH (tahun)				SATUAN
		2018	2019	2020	2021	
1	Peraturan Daerah	14	24	15	16	Bendel
2	Peraturan Bupati	102	75	107	201	Bendel
3	Surat Keputusan	717	779	617	755	Lembar

Sumber : Bag. Hukum Setda Kabupaten Purworejo

Tabel 38.5. Data Kehumasan Sekretariat Daerah

NO	Uraian	JUMLAH (tahun)				SATUAN
		2018	2019	2020	2021	
1	Majalah KIPRAH	12.000	12.000	12.000	0	eksemplar
2	Pers Release	300	300	385	300	release

Sumber : Bag. Humas Setda Kabupaten Purworejo