2023

(Tahun data 2019-2022)

KOMPILASI STATISTIK SEKTORAL

KABUPATEN PURWOREJO

: dinkominfo.purworejokab.go.id : kominfo_purworejo : KOMINFO PURWOREJO

DAFTAR ISI

STATISTIK SEKTORAL

1. URUSAN PENDIDIKAN

Tabel 1.1. Data Siswa, Sekolah dan Tenaga Pendidik TK dan PAUD Kabupaten Purworejo, Tahun 2019-2022 ..... hal 1
Tabel 1.2. Data Siswa, Sekolah dan Tenaga Pendidik Skeolah Dasar Kabupaten Purworejo, Tahun 2019-2022 ..... hal 1
Tabel 1.3. Data Siswa, Sekolah dan Tenaga Pendidik SLTP Kabupaten Purworejo, Tahun 2019-2022 ..... hal 2
Tabel 1.4. Data Sekolah, Murid, Rombel dan Guru SLTA Kabupaten Purworejo, Tahun 2019-2022 ..... hal 3
Tabel 1.5. Data Sekolah, Murid, Rombel dan Guru SLB Kabupaten Purworejo, Tahun 2019-2022 ..... hal 3
Tabel 1.6. Data Sekolah, Murid, Rombel dan Guru SLB Berdasar Wilayah Kabupaten Purworejo, Tahun 2019-2022 ..... hal 3
Tabel 1.7. Data Sekolah SMA, SMK Negeri dan Swasta Berdasar Wilayah Kabupaten Purworejo, Tahun 2019-2022 ..... hal 4
Tabel 1.8. Data Peserta Didik SMA dan SMK Berdasar Wilayah Kabupaten Purworejo, Tahun 2019-2022 ..... hal 6
Tabel 1.9. Data Rombel Tiap Kecamatan Kabupaten Purworejo, Tahun 2019-2022 ..... hal 6
Tabel 1.10. Data Guru Tiap Kecamatan Kabupaten Purworejo, Tahun 2019-2022 ..... hal 7

2. URUSAN KESEHATAN

Tabel 2.1. Data Pelayanan RSUD R.A.A. Tjokronegoro Kabupaten Purworejo, Tahun 2019-2022 ..... hal 9
Tabel 2.2. Data Perencanaan dan Pendayagunaan Tenaga Medis pada RSUD R.A.A. Tjokronegoro Kabupaten Purworejo, Tahun 2019-2022 ..... hal 9
Tabel 2.3. Data Tenaga Kesehatan pada RSUD R.A.A. Tjokronegoro Kabupaten Purworejo, Tahun 2019-2022 ..... hal 9
Tabel 2.4. Data Kinerja Pelayanan RSUD R.A.A. Tjokronegoro Kabupaten Purworejo, Tahun 2019-2022 ..... hal 10
Tabel 2.5. Pengelolaan Limbah dan Linen RSUD R.A.A. Tjokronegoro Kabupaten Purworejo, Tahun 2019-2022 ..... hal 11
Tabel 2.6. Data Arus Keluar Masuk Pasien RSUD R.A.A. Tjokronegoro Kabupaten Purworejo, Tahun 2019-2022 ..... hal 11
Tabel 2.7. Data Pelayanan RSUD dr. Tjitrowardojo Kabupaten Purworejo, Tahun 2019-2022 ..... hal 11
Tabel 2.8. Data Perencanaan dan Pendayagunaan Tenaga Medis pada RSUD dr. Tjitrowardojo Kabupaten Purworejo, Tahun 2019-2022 ..... hal 12
Tabel 2.9. Data Tenaga Kesehatan pada RSUD dr. Tjitrowardojo Kabupaten Purworejo, Tahun 2019-2022 ..... hal 12
Tabel 2.10. Data Kinerja Pelayanan RSUD dr. Tjitrowardojo Kabupaten Purworejo, Tahun 2019-2022 ..... hal 13
Tabel 2.11. Pengelolaan Limbah dan Linen RSUD dr. Tjitrowardojo Kabupaten Purworejo, Tahun 2019-2022 ..... hal 13
Tabel 2.12. Data Arus Keluar Masuk Pasien RSUD dr. Tjitrowardojo Kabupaten Purworejo, Tahun 2019-2022 ..... hal 13
Tabel 2.13. Data Pelayanan Kesehatan Ibu dan Anak Kabupaten Purworejo, Tahun 2019-2022 ..... hal 13
Tabel 2.14. Data Pelayanan Gizi Balita Kabupaten Purworejo, Tahun 2019-2022 ..... hal 14

Tabel 2.15. Data Pelayanan Imunisasi
Kabupaten Purworejo, Tahun 2019-2022 ..... hal 14
Tabel 2.16 Data Sepuluh Kasus Penyakit Terbanyak
Kabupaten Purworejo, Tahun 2019-2022 ..... hal 15
Tabel 2.17. Data Fasilitas Kesehatan dan Sanitasi Berbasis Masyarakat
Kabupaten Purworejo, Tahun 2019-2022 ..... hal 16
Tabel 2.18. Banyaknya Dokter Spesialis, Dokter Umum
dan Dokter Gigi di Sarana Pelayanan Kesehatan
Kabupaten Purworejo, Tahun 2019-2022 ..... hal 16
Tabel 2.19 Data Banyaknya Kelahiran menurut Penolong Kelahiran
Kabupaten Purworejo, Tahun 2019-2022 ..... hal 16

3. URUSAN PERUMAHAN RAKYAT DAN KAWASAN PERMUKIMAN

Tabel 3.1. Panjang, Kondisi dan Persentase Peningkatkan Jalan
Kabupaten Purworejo, Tahun 2019-2022 ..... hal 17
Tabel 3.2. Jumlah, Panjang dan Persentase Peningkatan Kondisi Jembatan
Kabupaten Purworejo, Tahun 2019-2022 ..... hal 17
Tabel 3.3. Jenis Prasarana Irigasi/Pengairan
Kabupaten Purworejo, Tahun 2019-2022 ..... hal 18
Tabel 3.4. Data Kinerja Penataan Ruang Daerah
Kabupaten Purworejo, Tahun 2019-2022 ..... hal 19
Tabel 3.5. Indeks Kemahalan Konstruksi (IKK)
Kabupaten Purworejo, Tahun 2019-2022 ..... hal 20
Tabel 3.6. Banyaknya Perusahaan Jasa Pelaksana Konstruksi
Dan Jasa Konsultasi Menurut Klasifikasi
Kabupaten Purworejo, Tahun 2019-2022 ..... hal 20
Tabel 3.7. Data Curah Hujan
Kabupaten Purworejo, Tahun 2019-2022 ..... hal 21
Tabel 3.8. (KSCT: Minapolitan, Agropolitan, Pariwisata dan Perbatasan)
Kabupaten Purworejo, Tahun 2019-2022 ..... hal 23

4. URUSAN PERUMAHAN RAKYAT DAN KAWASAN PERMUKIMAN

Tabel 4.1. Data Permukiman Berdasar SUSENAS
Kabupaten Purworejo, Tahun 2019-2022 ..... hal 24
Tabel 4.2. Data Jumlah Penerima Program PAMSIMAS, SPAM dan SLBM
Kabupaten Purworejo, Tahun 2019-2022 ..... hal 25
Tabel 4.3. Data Pembangunan Rumah Tidak Layak Huni,
Rumah Hunian dan Tarif Sewa Kamar
Kabupaten Purworejo, Tahun 2019-2022 ..... hal 25
Tabel 4.4. Data Pembangunan Jalan dan Kota Tanpa Kumuh (KOTAKU)
Berdasar Sumber Dana
Kabupaten Purworejo, Tahun 2019-2022 ..... hal 26

5. URUSAN KETENTRAMAN, KETERTIBAN DAN PERLINDUNGAN MASYARAKAT

Tabel 5.1. Data Korban Manusia Akibat Bencana
Kabupaten Purworejo, Tahun 2019-2022 ..... hal 27
Tabel 5.2. Data Bencana Menurut Kategori
Kabupaten Purworejo, Tahun 2019-2022 ..... hal 27
Tabel 5.3. Data Bencana Tanah Longsor
Kabupaten Purworejo, Tahun 2019-2022 ..... hal 28
Tabel 5.4. Data Bencana Banjir
Kabupaten Purworejo, Tahun 2019-2022 ..... hal 28
Tabel 5.5. Data Bencana Angin
Kabupaten Purworejo, Tahun 2019-2022 ..... hal 28
Tabel 5.6. Data Bencana Kebakaran
Kabupaten Purworejo, Tahun 2019-2022 ..... hal 28
Tabel 5.7. Data Bencana Lain-lain (Kecelakaan air, Kecelakaan laut dll)
Kabupaten Purworejo, Tahun 2019-2022 ..... hal 29

Tabel 5.8. Data Kejadian Bencana
Kabupaten Purworejo, Tahun 2019-2022 ..... hal 29
Tabel 5.9. Data Relawan
Kabupaten Purworejo, Tahun 2019-2022 ..... hal 29
Tabel 5.10. Data Perawatan Penanggulangan Bencana
Kabupaten Purworejo, Tahun 2019-2022 ..... hal 29
Tabel 5.11. Data Bangunan Melanggar di Sempadan Jalan dan Sempadan Sungai
Kabupaten Purworejo, Tahun 2019-2022 ..... hal 30
Tabel 5.12. Data Kasus Pelanggaran Perda
Kabupaten Purworejo, Tahun 2019-2022 ..... hal 31
Tabel 5.13. Data Kejadian dan Konflik
Kabupaten Purworejo, Tahun 2019-2022 ..... hal 32
Tabel 5.14. Data Kekuatan Linmas
Kabupaten Purworejo, Tahun 2019-2022 ..... hal 32
Tabel 5.15. Data Lokasi Pelaksanaan Penegakan Perda
Kabupaten Purworejo, Tahun 2019-2022 ..... hal 33
Tabel 5.16 Data Bencana Kebarakan Perumahan
Kabupaten Purworejo, Tahun 2019-2022 ..... hal 33
Tabel 5.17 Data Partai Politik, Organisasi Masyarakat/Lembaga
Swadaya Masyarakat, dam Layanan Kesatuan Bangsa dan Politik
Kabupaten Purworejo, Tahun 2019-2022..... hal 33

6. URUSAN SOSIAL

Tabel 6.1. Data Keluarga menurut Tingkat Kesejahteraan
Kabupaten Purworejo, Tahun 2019-2022 ..... hal 34
Tabel 6.2. Banyaknya Pekerja Sosial Masyarakat Dirinci per Kecamatan
Kabupaten Purworejo, Tahun 2019-2022 ..... hal 34
Tabel 6.3. Data Potensi Sumber Kesejahteraan Sosial (PSKS)
Kabupaten Purworejo, Tahun 2019-2022 ..... hal 34
Tabel 6.4. Data Karang Taruna Dirinci Menurut Klasifikasi
Kabupaten Purworejo, Tahun 2019-2022 ..... hal 34
Tabel 6.5. Data Panti, Pusat Rehabilitasi Narkoba, dan Rumah Singgah
Kabupaten Purworejo, Tahun 2019-2022 ..... hal 36
Tabel 6.6. Data Penyandang Masalah Kesejahteraan Sosial (PSKS)
Kabupaten Purworejo, Tahun 2019-2022 ..... hal 36
Tabel 6.7. Data Orang Dewasa Penyandang Cacat Dirinci per Kecamatan
Kabupaten Purworejo, Tahun 2019-2022 ..... hal 37
Tabel 6.8. Data Anak-Anak Penyandang Cacat Dirinci per Kecamatan
Kabupaten Purworejo, Tahun 2019-2022 ..... hal 39

7. URUSAN TENAGA KERJA

Tabel 7.1. Data Pencari Kerja (Kartu AK 1) Terdaftar,
Bursa Kerja Khusus (BKK) dan Lembaga Pelatihan Kerja Swasta
Kabupaten Purworejo, Tahun 2019-2022 ..... hal 42
Tabel 7.2. Data Penempatan Tenaga Kerja Indonesia (TKI) Berdasar Negara,
Tujuan Penempatan, Jenis Kelamin dan Sektor Formal Informal
Kabupaten Purworejo, Tahun 2019-2022 ..... hal 42
Tabel 7.3. Data Pencari Kerja Terdaftar Berdasarkan Tingkat Pendidikan
dan Klasifikasi Ketenaga Kerjaan
Kabupaten Purworejo, Tahun 2019-2022 ..... hal 42
Tabel 7.4. Data Pencari Kerja Ditempatkan
Kabupaten Purworejo, Tahun 2019-2022 ..... hal 43
Tabel 7.5. Data Lowongan Kerja Terdaftar
Kabupaten Purworejo, Tahun 2019-2022 ..... hal 44
Tabel 7.6. Data Lowongan Kerja yang Ditempatkan
Kabupaten Purworejo, Tahun 2019-2022 ..... hal 44
Tabel 7.7. Data Penempatan Pencari Kerja Menurut
Jenis Antar Kerja dan Pendidikan
Kabupaten Purworejo, Tahun 2019-2022 ..... hal 45

Tabel 7.8. Data Perusahaan, Serikat Pekerja, Federasi Pekerja, LKS Tripartit, PP, Organisasi Pengusaha, LKS Bipartit dan perjanjian Kerjasama (PKB) Kabupaten Purworejo, Tahun 2019-2022 ..... hal 46
Tabel 7.9. Data Perselisihan Hubungan Industrial Menurut Jumlah Kasus, Jenis Perselisihan dan Tingkat Penyelesaian Kabupaten Purworejo, Tahun 2019-2022 ..... hal 46
Tabel 7.10. Data Unjuk Rasa, PHK, dan UMK Kabupaten Purworejo, Tahun 2019-2022 ..... hal 47
Tabel 7.11. Data Kapasitas Layanan Pelatihan Kerja di Balai Latihan Kerja (UPT BLK) Kabupaten Purworejo, Tahun 2019-2022 ..... hal 47
Tabel 7.12. Data Jumlah Pendaftaran Calon Peserta Per Kejuruan Kabupaten Purworejo, Tahun 2019-2022 ..... hal 47
Tabel 7.13 Data Pelatihan Berbasis Masyarakat Berdasarkan Kejuruan Kabupaten Purworejo, Tahun 2019-2022 ..... hal 48
Tabel 7.14. Daftar Proposal Kegiatan Pelatihan Berbasis Masyarakat Kabupaten Purworejo, Tahun 2019-2022 ..... hal 48
Tabel 7.15. Data Pelatihan Kerja Kabupaten Purworejo, Tahun 2019-2022 ..... hal 48

8. URUSAN PEMBERDAYAAN PEREMPUAN DAN PERLINDUNGAN ANAK

Tabel 8.1. Kinerja Layanan Pemberdayaan Perempuan dan Perlindungan Anak Kabupaten Purworejo, Tahun 2019-2022 ..... hal 49
Tabel 8.2. Data Kesehatan Reproduksi Remaja (KRR) dan Layanan Tri Bina Kabupaten Purworejo, Tahun 2019-2022 ..... hal 50

9. URUSAN PANGAN

Tabel 9.1. Data Pola Pangan Harapan dan Desa Rawan Pangan yang Ditangani Kabupaten Purworejo, Tahun 2019-2022 ..... hal 52

10. URUSAN PERTANAHAN

Tabel 10.1. Data Bidang Pertanahan Kabupaten Purworejo, Tahun 2019-2022 ..... hal 53
Tabel 10.2. Penerbitan Sertifikat Hak Atas Tanah yang Diterbitkan Kantor Pertanahan Kabupaten Purworejo, Tahun 2019-2022 ..... hal 53
Tabel 10.3. Banyaknya Pembuatan Akta PPAT (Pejabat Pembuat Akta Tanah) Kabupaten Purworejo, Tahun 2019-2022 ..... hal 53

11. URUSAN LINGKUNGAN HIDUP

Tabel 11.1. Data Air Sungai Kabupaten Purworejo, Tahun 2019-2022 ..... hal 54
Tabel 11.2. Data Kinerja Layanan Persampahan Kabupaten Purworejo, Tahun 2019-2022 ..... hal 54
Tabel 11.3. Data Pemakaman Kabupaten Purworejo, Tahun 2019-2022 ..... hal 55
Tabel 11.4. Luas Lahan Menurut Penggunaan Lahan Kabupaten Purworejo, Tahun 2019-2022 ..... hal 55
Tabel 11.5. Jumlah Unit Penampungan Sampah Kabupaten Purworejo, Tahun 2019-2022 ..... hal 56
Tabel 11.6. Jumlah Sampah Tertangani Berdasarkan Unit Penampungan Sampah Kabupaten Purworejo, Tahun 2019-2022 ..... hal 56
Tabel 11.7. Data Pengelola Sampah Kabupaten Purworejo, Tahun 2019-2022 ..... hal 57

12. URUSAN ADMINISTRASI KEPENDUDUKAN DAN PENCATATAN SIPIL

Tabel 12.1. Data Jumlah Penduduk

Kabupaten Purworejo, Tahun 2019-2022 ..... hal 58
Tabel 12.2. Data Jumlah Penduduk Berdasarkan Kelompok Umur
Kabupaten Purworejo, Tahun 2019-2022 ..... hal 58
Tabel 12.3. Data Jumlah Penduduk Berdasarkan Pendidikan Akhir
Kabupaten Purworejo, Tahun 2019-2022 ..... hal 59
Tabel 12.4. Data Jumlah Penduduk Berdasarkan Agama
Kabupaten Purworejo, Tahun 2019-2022 ..... hal 60
Tabel 12.5. Data Jumlah Penduduk Wajib KTP
Kabupaten Purworejo, Tahun 2019-2022 ..... hal 61
Tabel 12.6. Data Presentas Kepemilikan KIA dan Akte Kelahiran
Kabupaten Purworejo, Tahun 2019-2022 ..... hal 62
Tabel 12.7. Data Jumlah Bayi yang Memiliki Akte
Kabupaten Purworejo, Tahun 2019-2022 ..... hal 62
Tabel 12.8. Data Akte
Kabupaten Purworejo, Tahun 2019-2022 ..... hal 62
Tabel 12.9. Jumlah Penduduk Menurut Kecamatan dan Agama yang Dianut
Kabupaten Purworejo, Tahun 2019-2022 ..... hal 62

13. URUSAN PEMBERDAYAAN MASYARAKAT DESA

Tabel 13.1. Data Pelayanan Administrasi Desa
Kabupaten Purworejo, Tahun 2019-2022 ..... hal 66
Tabel 13.2. Data Jumlah dan Kondisi Kantor Pemerintah Desa/Kelurahan
Kabupaten Purworejo, Tahun 2019-2022 ..... hal 66
Tabel 13.3. Data Jumlah Aparat Pemerintah Desa/Kelurahan
Berdasarkan Tingkat Pendidikan
Kabupaten Purworejo, Tahun 2019-2022 ..... hal 67
Tabel 13.4. data Lembaga Kemasyarakatan Desa/Kelurahan
Kabupaten Purworejo, Tahun 2019-2022 ..... hal 67
Tabel 13.5. Data Bantuan
Kabupaten Purworejo, Tahun 2019-2022 ..... hal 68

14. URUSAN PENGENDALIAN PENDUDUK DAN KELUARGA BERENCANA

Tabel 14.1. Data Keluarga dan Pertumbuhan Penduduk
Kabupaten Purworejo, Tahun 2019-2022 ..... hal 69
Tabel 14.2. data Keluarga Berencana
Kabupaten Purworejo, Tahun 2019-2022 ..... hal 69

15. URUSAN PERHUBUNGAN

Tabel 15.1. Data Cakupan Layanan Administrasi Perkantoran
dan Sarana Prasarana Dinas Perhubungan
Kabupaten Purworejo, Tahun 2019-2022 ..... hal 70
Tabel 15.2. Data Persentase Kapasitas Sumber Daya Aparatur
dan Sistem Capaian Kinerja dan Keuangan Dinas Perhubungan
Kabupaten Purworejo, Tahun 2019-2022 ..... hal 70
Tabel 15.3. Data Kendaraan Pribadi
Kabupaten Purworejo, Tahun 2019-2022 ..... hal 70
Tabel 15.4. Data Kendaraan Bermotor yang Diuji
Kabupaten Purworejo, Tahun 2019-2022 ..... hal 70
Tabel 15.5. Persentase Pelayanan Sarana dan Prasarana Transportasi
Dalam Rangka Mendukung Iklim Investasi dan Pengembangan
Kabupaten Purworejo, Tahun 2019-2022 ..... hal 71
Tabel 15.6. Data Jenis Angkutan Darat
Kabupaten Purworejo, Tahun 2019-2022 ..... hal 73
Tabel 15.7. Data Terminal
Kabupaten Purworejo, Tahun 2019-2022 ..... hal 74
Tabel 15.8. Data Penumpang Melalui Terminal
Kabupaten Purworejo, Tahun 2019-2022 ..... hal 74

Tabel 15.9. Banyaknya Perusahaan Otobis (PO) Antar Kab/Kota Dan Jumlah Kendaraannya Kabupaten Purworejo, Tahun 2019-2022 ..... hal 75
Tabel 15.10. Data Stasiun Kereta Api Kabupaten Purworejo, Tahun 2019-2022 ..... hal 75
Tabel 15.11. Data Kendaraan Bermotor Wajib Uji (KBWU) Kabupaten Purworejo, Tahun 2019-2022 ..... hal 75

16. URUSAN KOMUNIKASI, INFORMATIKA, STATISTIK DAN PERSANDIAN

Tabel 16.1. Data Layanan Pos dan Telekomunikasi Kabupaten Purworejo, Tahun 2019-2022 ..... hal 77
Tabel 16.2. Data Media Massa dan Cakupan Layanannya Kabupaten Purworejo, Tahun 2019-2022 ..... hal 77
Tabel 16.3. Data Kelompok Informasi Masyarakat (IKM) dan Forum Komunikasi Media Tradisional (FK Metra) Kabupaten Purworejo, Tahun 2019-2022 ..... hal 78
Tabel 16.4. Data Warnet Kabupaten Purworejo, Tahun 2019-2022 ..... hal 79
Tabel 16.5. Data Menara Telekomunikasi Kabupaten Purworejo, Tahun 2019-2022 ..... hal 80
Tabel 16.6. Data Informasi Kinerja Pelaksanaan Urusan Pemerintah Daerah Kabupaten Purworejo, Tahun 2019-2022 ..... hal 80
Tabel 16.7. Data Sistem Informasi Pemerintah Dinas Komunikasi dan Informatika Kabupaten Purworejo, Tahun 2019-2022 ..... hal 81
Tabel 16.8. Ketersediaan Infrastruktur TIK Kabupaten Purworejo, Tahun 2019-2022 ..... hal 82
Tabel 16.9. Layanan Pengaduan Kabupaten Purworejo, Tahun 2019-2022 ..... hal 82
Tabel 16.10. Data Kehumasan Sekretariat Daerah Kabupaten Purworejo, Tahun 2019-2022 ..... hal 84

17. URUSAN KOPERASI USAHA KECIL DAN MENENGAH

Tabel 17.1. Data Jumlah Koperasi Kabupaten Purworejo, Tahun 2019-2022 ..... hal 85
Tabel 17.2. Persentase Pertumbuhan Koperasi dan Jumlah Koperasi Kabupaten Purworejo, Tahun 2019-2022 ..... hal 85
Tabel 17.3. Persentase Usaha Mikro Kabupaten Purworejo, Tahun 2019-2022 ..... hal 86

18. URUSAN PENANAMAN MODAL

Tabel 18.1. Data Perizinan Bidang Penanaman Modal Kabupaten Purworejo, Tahun 2019-2022 ..... hal 87
Tabel 18.2. Data Perizinan Bidang Pekerjaan umum dan Penataan Ruang Kabupaten Purworejo, Tahun 2019-2022 ..... hal 87
Tabel 18.3. Data Perizinan Bidang perumahan Rakyat Kawasan Permukiman Kabupaten Purworejo, Tahun 2019-2022 ..... hal 87
Tabel 18.4. Data Perizinan Bidang Perindustrian dan Tenaga Kerja Kabupaten Purworejo, Tahun 2019-2022 ..... hal 88
Tabel 18.5. Data Perizinan Koperasi, Usaha Mikro, Kecil dan Menengah Kabupaten Purworejo, Tahun 2019-2022 ..... hal 88
Tabel 18.6. Data Perizinan Bidang Pertanian, Pangan, Kelautan dan Perikanan Kabupaten Purworejo, Tahun 2019-2022 ..... hal 88
Tabel 18.7. Data Perizinan Bidang Lingkungan Hidup Kabupaten Purworejo, Tahun 2019-2022 ..... hal 89
Tabel 18.8. Data Perizinan Bidang Pariwisata dan Kebudayaan Kabupaten Purworejo, Tahun 2019-2022 ..... hal 89
Tabel 18.9. Data Perizinan Bidang Riset dan Penelitian Kabupaten Purworejo, Tahun 2019-2022 ..... hal 89

Tabel 18.10. Data Perizinan Bidang Pendapatan, Pengelolaan Keuangan dan Aset Daerah Kabupaten Purworejo, Tahun 2019-2022 ..... hal 89
Tabel 18.11. Data Perizinan Bidang Komunikasi dan Informatika Kabupaten Purworejo, Tahun 2019-2022 ..... hal 90
Tabel 18.12. Data Perizinan Bidang Sosial Pemberdayaan Perempaun dan Perlindungan Anak Kabupaten Purworejo, Tahun 2019-2022 ..... hal 90
Tabel 18.13. Data Perizinan Bidang Sarana Prasarana Umum Kabupaten Purworejo, Tahun 2019-2022 ..... hal 90
Tabel 18.14. Data Perizinan Bidang Kearsipan dan Perpustakaan Kabupaten Purworejo, Tahun 2019-2022 ..... hal 90
Tabel 18.15. Data Perizinan Bidang Perhubungan Kabupaten Purworejo, Tahun 2019-2022 ..... hal 90
Tabel 18.16. Data Perizinan Bidang Pendidikan, Kepemudaan dan Olahraga Kabupaten Purworejo, Tahun 2019-2022 ..... hal 91
Tabel 18.17. Data Perizinan Bidang Kesehatan Kabupaten Purworejo, Tahun 2019-2022 ..... hal 91
Tabel 18.18. Data Perizinan Berdasar Tanda Daftar Kabupaten Purworejo, Tahun 2019-2022 ..... hal 92

19. URUSAN KEPEMUDAAN DAN OLAHRAGA

Tabel 19.1. Data Pembina Urusan Kepemudaan dan Olahraga Kabupaten Purworejo, Tahun 2019-2022 ..... hal 93

20. URUSAN STATISTIK

Tabel 20.1. Data Sumber Daya Manusia Pengelola Statistik Kabupaten Purworejo, Tahun 2019-2022 ..... hal 94
Tabel 20.2. Data Ketersediaan Statistik Sektoral Kabupaten Purworejo, Tahun 2019-2022 ..... hal 95
Tabel 20.3. Data Instrumen/Elemen Data Statistik Non Spasial Berdasar Urusan Kabupaten Purworejo, Tahun 2019-2022 ..... hal 95
Tabel 20.4. Data Statistik Spasial Dinas Komunikasi dan Informatika Kabupaten Purworejo, Tahun 2019-2022 ..... hal 97
Tabel 20.5. Kompilasi Data dan Pengelolaan Statistik Dinas Komunikasi dan Informatika Kabupaten Purworejo, Tahun 2019-2022 ..... hal 98
Tabel 20.6. Sumber Daya Manusia Pengelola Statistik Kabupaten Purworejo, Tahun 2019-2022 ..... hal 98

21. URUSAN KEBUDAYAAN

Tabel 21.1. Data Jumlah Grup Kesenian Kabupaten Purworejo, Tahun 2019-2022 ..... hal 99
Tabel 21.2. Data Kebudayaan Kabupaten Purworejo, Tahun 2019-2022 ..... hal 99

22. URUSAN PERPUSTAKAAN

Tabel 22.1. Data Jenis Pelayanan Perpustakaan Kabupaten Purworejo, Tahun 2019-2022 ..... hal 101
Tabel 22.2. Banyaknya Perpustakaan Menurut Jenisnya Kabupaten Purworejo, Tahun 2019-2022 ..... hal 101
Tabel 22.3. Data Jumlah Pengunjung Perpustakaan Kabupaten Purworejo, Tahun 2019-2022 ..... hal 101
Tabel 22.4. Data Jumlah Buku dan Koleksi Buku Perpustakaan Kabupaten Purworejo, Tahun 2019-2022 ..... hal 102
Tabel 22.5. Banyaknya Perpustakaan Desa dan Pos Pusling Kabupaten Purworejo, Tahun 2019-2022 ..... hal 102

23. URUSAN KEARSIPAN

Tabel 23.1. Jenis Pembinaan Surat dan Arsip Kabupaten Purworejo, Tahun 2019-2022 ..... hal 104
Tabel 23.2. Data Obyek Pembinaan Naskah Dinas Kabupaten Purworejo, Tahun 2019-2022 ..... hal 104
Tabel 23.3. Data Pembinaan Pengelolaan Kearsipan Dinamis Kabupaten Purworejo, Tahun 2019-2022 ..... hal 105

24. URUSAN KELAUTAN DAN PERIKANAN

Tabel 24.1. Data Potensi Perikanan Budidaya Pembesaran Ikan Kabupaten Purworejo, Tahun 2019-2022 ..... hal 106
Tabel 24.2. Data Potensi Perikanan Budidaya Pembenihan Ikan Kabupaten Purworejo, Tahun 2019-2022 ..... hal 106
Tabel 24.3. Data Potensi Perikanan Budidaya Tambak Kabupaten Purworejo, Tahun 2019-2022 ..... hal 107
Tabel 24.4. Data Luas Lahan dan Rumah Tangga Perikanan (RTP) Budidaya Kabupaten Purworejo, Tahun 2019-2022 ..... hal 107
Tabel 24.5. Data Luas dan Produksi dan Nilai Produksi Budidaya Tambak Kabupaten Purworejo, Tahun 2019-2022 ..... hal 107
Tabel 24.6. Data Luas dan Produksi dan Nilai Produksi Budidaya Kolam Pembesaran Kabupaten Purworejo, Tahun 2019-2022 ..... hal 108
Tabel 24.7. Data Produksi dan Nilai Produksi Budidaya Kolam Pembesaran Berdasar Jenis Ikan Kabupaten Purworejo, Tahun 2019-2022 ..... hal 108
Tabel 24.8. Data Luas, Produksi dan Nilai Produksi Balai Benih Ikan Kabupaten Purworejo, Tahun 2019-2022 ..... hal 109
Tabel 24.9. Data Luas, Produksi dan Nilai Produksi Perikanan Budidaya Kolam Pembenihan Kabupaten Purworejo, Tahun 2019-2022 ..... hal 109
Tabel 24.10. Data Luas, Produksi dan Nilai Produksi Perikanan Budidaya Kabupaten Purworejo, Tahun 2019-2022 ..... hal 110
Tabel 24.11. Data Produksi, Luas dan Nilai Produksi Ikan Sungai Kabupaten Purworejo, Tahun 2019-2022 ..... hal 110
Tabel 24.12. Jumlah Produksi dan Nilai Produksi Ikan Laut Kabupaten Purworejo, Tahun 2019-2022 ..... hal 111
Tabel 24.13. Data Banyaknya Nelayan Laut, Sungai dan Rawa Menurut Kecamatan Kabupaten Purworejo, Tahun 2019-2022 ..... hal 112
Tabel 24.14. Data Potensi Perikanan Tangkap Laut Kabupaten Purworejo, Tahun 2019-2022 ..... hal 113
Tabel 24.15. Data Produksi Perikanan Tangkap Kabupaten Purworejo, Tahun 2019-2022 ..... hal 113
Tabel 24.16. Data Rumah Tangga Peirkanan Budidaya Kabupaten Purworejo, Tahun 2019-2022 ..... hal 114
Tabel 24.17. Data Tempat Pelelangan Ikan (TPI) Kabupaten Purworejo, Tahun 2019-2022 ..... hal 114

25. URUSAN PARIWISATA

Tabel 25.1. Persentase Peningkatan Kunjungan Kabupaten Purworejo, Tahun 2019-2022 ..... hal 115
Tabel 25.2. Data Wisata Kabupaten Purworejo, Tahun 2019-2022 ..... hal 115

26. URUSAN PERTANIAN

Tabel 26.1. Data Luas Tanam, Luas Panen, Luas Lahan, Produksi dan Produktifitas Padi Sawah Kabupaten Purworejo, Tahun 2019-2022 ..... hal 117

Tabel 26.2. Data Luas Tanam, Luas Panen, Luas Lahan, Produksi dan Produktifitas Padi Ladang Kabupaten Purworejo, Tahun 2019-2022 ..... hal 118
Tabel 26.3. Data Luas Tanam, Luas Panen, Luas Lahan, Produksi dan Produktifitas Jagung Kabupaten Purworejo, Tahun 2019-2022 ..... hal 120
Tabel 26.4. Data Luas Tanam, Luas Panen, Luas Lahan, Produksi Dan Produktifitas Kedelai Kabupaten Purworejo, Tahun 2019-2022 ..... hal 121
Tabel 26.5. Data Luas Tanam, Luas Panen, Luas Lahan, Produksi dan Produktifitas Kacang Tanah Kabupaten Purworejo, Tahun 2019-2022 ..... hal 123
Tabel 26.6. Data Luas Tanam, Luas Panen, Luas Lahan, Produksi dan Produktifitas Ubi Jalar Kabupaten Purworejo, Tahun 2019-2022 ..... hal 124
Tabel 26.7. Data Luas Tanam, Luas Panen, Luas Lahan, Produksi Dan Produktifitas Ubi Kayu Kabupaten Purworejo, Tahun 2019-2022 ..... hal 126
Tabel 26.8. Data Luas Tanam, Luas Panen, Luas Lahan, Produksi Dan Produktifitas Kacang Hijau Kabupaten Purworejo, Tahun 2019-2022 ..... hal 128
Tabel 26.9. Data Jumlah Areal, Luas Tanam, Jumlah Produksi dan Konsumsi Perkebunan Rakyat Tanaman Tahunan Kabupaten Purworejo, Tahun 2019-2022 ..... hal 129
Tabel 26.10. Data Peternakan Kabupaten Purworejo, Tahun 2019-2022 ..... hal 130
Tabel 26.11. Data Jumlah Areal dan Jumlah Produksi Tanaman Holtikultura Kabupaten Purworejo, Tahun 2019-2022 ..... hal 133
Tabel 26.12. Teknologi Inseminasi Buatan Kabupaten Purworejo, Tahun 2019-2022 ..... hal 136
Tabel 26.13. Persentase Peningkatan Kelompok Tani yang Menerapkan Teknologi dan Cakupan Pelayanan Penyuluhan (Wibi) Kabupaten Purworejo, Tahun 2019-2022 ..... hal 137
Tabel 26.14. Persentase Pengukuhan Kenaikan Kelas Kelompok Kabupaten Purworejo, Tahun 2019-2022 ..... hal 137
Tabel 26.15. Produksi Biofarmaka Kabupaten Purworejo, Tahun 2019-2022 ..... hal 137
Tabel 26.16. Data Penggunaan Lahan Kabupaten Purworejo, Tahun 2019-2022 ..... hal 138
Tabel 26.17. Perkebunan Rakyat Tanaman Semusim Kabupaten Purworejo, Tahun 2019-2022 ..... hal 138

27. URUSAN KEHUTANAN

Tabel 27.1. Luas Kawasan Hutan di Kabupaten Purworejo Kabupaten Purworejo, Tahun 2019-2022 ..... hal 140
Tabel 27.2. Luas Penggunaan Lahan dan Luas Kawasan Hutan Kabupaten Purworejo, Tahun 2019-2022 ..... hal 140

28. URUSAN ESDM

Tabel 28.1. Banykanya SPBU Menurut Status, Perusahaan Penyalur dan Jumlah Pemakaian Gas LPG Kabupaten Purworejo, Tahun 2019-2022 ..... hal 141
Tabel 28.2. Banyaknya Ijin Usaha Petambangan (IUP), Luas Areal, Produksi, Tenaga Kerja dan Jenis Bahan Galian Mineral Logam, Non Logam dan Bantuan Kabupaten Purworejo, Tahun 2019-2022 ..... hal 141

29. URUSAN PERDAGANGAN

Tabel 29.1. Data Sarana Perdagangan Kabupaten Purworejo, Tahun 2019-2022 ..... hal 142
Tabel 29.2. Data Jumlah Agen dan Penyalur Gas dan Pupuk Kabupaten Purworejo, Tahun 2019-2022 ..... hal 142
Tabel 29.3. Daftar Harga Kebutuhan Pokok Kabupaten Purworejo, Tahun 2019-2022 ..... hal 142
Tabel 29.4. Daftar Harga Kebutuhan Pokok Pasar Kabupaten Purworejo, Tahun 2019-2022 ..... hal 143

30. URUSAN PERINDUSTRIAN

Tabel 30.1. Sentra Industri, Daftar Potensi Industri Kecil dan Menengah Kabupaten Purworejo, Tahun 2019-2022 ..... hal 144
Tabel 30.2. Pelaksanaan Kegiatan Bidang Perindustrian Kabupaten Purworejo, Tahun 2019-2022 ..... hal 144
Tabel 30.3. Daftar Potensi Industri Kecil dan Menengah di Kabupaten Purworejo Berdasarkan KBLI (Klasifikasi Buku Lapangan Usaha Indonesia) Tahun 209-2022 ..... hal 144
Tabel 30.4. Banyaknya Perusahaan dan Tenaga Kerja Menurut Jenis Industri Kabupaten Purworejo, Tahun 2019-2022 ..... hal 146

31. URUSAN TRANSMIGRASI

Tabel 31.1. Animo, Arah Minat Pendaftar Calon Transmigran dan Daftar Realisasi Penempatan Transmigran Kabupaten Purworejo, Tahun 2019-2022 ..... hal 147
Tabel 31.2. Lokasi Penempatan Transmigran Kabupaten Purworejo, Tahun 2019-2022 ..... hal 147

32. FUNGSI PENUNJANG KEPEGAWAIAN, PENDIDIKAN DAN PELATIHAN

Tabel 32.1 Data Jumlah Pegawai Negeri Sipil Berdasarkan Jenis Kelamin Kabupaten Purworejo, Tahun 2019-2022 ..... hal 148
Tabel 32.2. Data Komposisi Pegawai Negeri Sipil Berdasarkan Agama Kabupaten Purworejo, Tahun 2019-2022 ..... hal 148
Tabel 32.3. Data Jumlah Pegawai Negeri Sipil Berdasarkan Golongan Kabupaten Purworejo, Tahun 2019-2022 ..... hal 148
Tabel 32.4. Data Jumlah Pegawai Negeri Sipil Berdasarkan Golongan Kabupaten Purworejo, Tahun 2019-2022 ..... hal 148
Tabel 32.5. Data Jumlah Pegawai Negeri Sipil Berdasarkan Tingkat Pendidikan Kabupaten Purworejo, Tahun 2019-2022 ..... hal 149
Tabel 32.6. Jumlah Pegawai Negeri Sipil Berdasarkan Usia Kabupaten Purworejo, Tahun 2019-2022 ..... hal 149
Tabel 32.7. Jumlah Alumni Diklat Pegawai Negeri Sipil Kabupaten Purworejo, Tahun 2019-2022 ..... hal 149

33. FUNGSI PENUNJANG URUSAN KESEKRETARIATAN DPRD

Tabel 33.1. Jumlah Anggota DPRD dalam Fraksi-Fraksi DPRD Kabupaten Purworejo, Tahun 2019-2022 ..... hal 150
Tabel 33.2. Jumlah Anggota DPRD Berdasarkan Partai Politik, Jenis Kelamin, dan Pendidikan Kabupaten Purworejo, Tahun 2019-2022 ..... hal 151
Tabel 33.3. Data Rapat-Rapat DPRD Kabupaten Purworejo, Tahun 2019-2022 ..... hal 152
Tabel 33.4. Data Kunjungan Kerja DPRD Kabupaten Purworejo, Tahun 2019-2022 ..... hal 153
Tabel 33.5. Data Produk-Produk DPRD Kabupaten Purworejo, Tahun 2019-2022 ..... hal 153

34. FUNGSI PENUNJANG PENGAWASAN

Tabel 34.1. Data Kegiatan Pengawasan Kabupaten Purworejo, Tahun 2019-2022 ..... hal 154
Tabel 34.2. Data Hasil Pemeriksaan Inspektorat Jawa Tengah Kabupaten Purworejo, Tahun 2019-2022 ..... hal 156
Tabel 34.3. Data Hasil Pemeriksaan Badan Pemeriksa Keuangan Jawa Tengah Kabupaten Purworejo, Tahun 2019-2022 ..... hal 156

35. FUNGSI PENUNJANG KEUANGAN

Tabel 35.1. Data Pendapatan Asli Daerah (PAD) Kabupaten Purworejo, Tahun 2019-2022 ..... hal 157
Tabel 35.2. Data Dana Perimbangan Kabupaten Purworejo, Tahun 2019-2022 ..... hal 157
Tabel 35.3. Data Pendapatan Asli Daerah Kabupaten Purworejo, Tahun 2019-2022 ..... hal 157
Tabel 35.4. Realisasi Anggaran Pendapatan dan Belanja Daerah Kabupaten Purworejo, Tahun 2019-2022 ..... hal 158
Tabel 35.5. Target dan Realisasi Pungutan PBB Menurut Sektor Kabupaten Purworejo, Tahun 2019-2022 ..... hal 159
Tabel 35.6. Target dan Realisasi Penerimaan Pajak Mineral Bukan Logam dan Batuan Pembuatan Pengambilan Air Tanah, dan Pajak Hotel Restoran Kabupaten Purworejo, Tahun 2019-2022 ..... hal 160
Tabel 35.7. Target Hasil Pungutan PBB Sektor Pedesaan dan Perkotaan Kabupaten Purworejo, Tahun 2019-2022 ..... hal 161
Tabel 35.8. Realisasi Hasil Pungutan PBB Sektor Pedesaan dan Perkotaan Kabupaten Purworejo, Tahun 2019-2022 ..... hal 161
Tabel 35.9. Realisasi Pendapatan Pemerintah Kabupaten Purworejo Menurut Jenis Pendapatan (ribu-rupiah) Tahun 2019-2022 ..... hal 162

36. FUNGSI PENUNJANG PERENCANAAN PEMBANGUNAN

Tabel 36.1. Data Perencanaan Pembangunan Daerah Kabupaten Purworejo, Tahun 2019-2022 ..... hal 164

37. FUNGSI PENUNJANG URUSAN PENELITIAN DAN PENGEMBANGAN

Tabel 37.1. Data Perencanaan Pembangunan Daerah Kabupaten Purworejo, Tahun 2019-2022 ..... hal 165

38. FUNGSI PENUNJANG URUSAN SETDA

Tabel 38.1. Jumlah Kerjasama/MoU Kabupaten Purworejo, Tahun 2019-2022 ..... hal 166
Tabel 38.2. Jumlah Lelang Kabupaten Purworejo, Tahun 2019-2022 ..... hal 166
Tabel 38.3. Jumlah BUMD Kabupaten Purworejo, Tahun 2019-2022 ..... hal 166
Tabel 38.4. Jumlah Produk Hukum Kabupaten Purworejo, Tahun 2019-2022 ..... hal 166

URUSAN PENDIDIKAN

Foto by. Dinkominfostasandi Kab. Purworejo

Tabel 1.1. Data Siswa, Sekolah, dan Tenaga Pendidik TK dan PAUD
Kabupaten Purworejo, Tahun 2019-2022

NO	URAIAN	KONDISI (Tahun)				SATUAN
		2019	2020	2021	2022	
1	2	3	4	5	6	7
1	SISWA					
	a. Formal (TK)	11.677	11.425	1.084	10.819	siswa
	b. Non Formal					
	1). KB	4.756	4.574	4.370	4.528	siswa
	2). SPS (Satuan PAUD Sejenis yaitu Pos PAUD dan PAUD Desa)	3.562	3.594	3.389	3.534	siswa
	3). TPA	257	187	170	234	siswa
2	SEKOLAH					
	a. TK	415	410	406	405	sekolah
	b. KB	224	209	206	203	sekolah
	c. SPS (Satuan PAUD Sejenis yaitu Pos PAUD dan PAUD Desa)	192	180	178	179	sekolah
	d. TPA	14	14	12	12	sekolah
3	TENAGA PENDIDIK					
	a. Jumlah					
	1). KB	542	399	582	574	orang
	2). SPS (Satuan PAUD Sejenis yaitu Pos PAUD dan PAUD Desa)	423	307	469	464	orang
	3). TK	839	644	1.051	1.028	orang
	4). TPA	37	29	40	37	orang
	b. Kualifikasi					
	1). KB					
	a). < S1	415	307	402	387	orang
	b). >= S1	161	92	180	187	orang
	2). SPS (Satuan PAUD Sejenis yaitu Pos PAUD dan PAUD Desa)					
	a). < S1	382	263	389	376	orang
	b). >= S1	73	44	80	88	orang
	3). TPA					
	a). < S1	35	29	35	33	orang
	b). >= S1	6	5	5	4	orang
	4). TK					
	a). < S1	238	259	271	271	orang
	b). >=S1	601	795	780	757	orang
	c. Sertifikasi					
	1). TK					
	a). Sudah Sertifikasi	217	199	310	459	orang
	b). Belum Sertifikasi	622	855	740	569	orang

Sumber : Dinas Pendidikan dan Kebudayaan Kabupaten Purworejo

Tabel 1.2. Data Siswa, Sekolah dan Tenaga Pendidik Sekolah Dasar
Kabupaten Purworejo, Tahun 2019-2022

NO	URAIAN	KONDISI (Tahun)				SATUAN
		2019	2020	2021	2022	
1	2	3	4	5	6	7
1	SISWA					
	a. Negeri	58.716	56.952	55.496	53.774	siswa
	b. Swasta	4.597	4.838	5.020	5.177	siswa
2	SEKOLAH					
	a. Negeri					
	1). Bangunan Baik	436	496	498	484	unit
	2). Bangunan Tidak Baik	70	3	1	1	unit

Tabel 1.2. Lanjutan

NO	URAIAN	KONDISI (Tahun)				SATUAN
		2019	2020	2021	2022	
1	2	3	4	5	6	7
	b. Swasta					
	1). Bangunan Baik	20	21	22	24	unit
	2). Bangunan Tidak Baik	0	1	1	0	unit
3	TENAGA PENDIDIK					
	a. Negeri					
	1). Kualifikasi					
	a). < S1	177	177	182	282	orang
	b). >= S1	3.624	3.175	3.898	3.774	orang
	2). Sertifikasi					
	a). Sudah Sertifikasi	2.453	2.319	2.026	2.109	orang
	b). Belum Sertifikasi	1.348	1.033	2.054	1.946	orang
	b. Swasta					
	1). Sudah Sertifikasi	30	30	30	65	orang
	2). Belum Sertifikasi	213	224	224	322	orang

Sumber : Dinas Pendidikan dan Kebudayaan Kabupaten Purworejo

Tabel 1.3. Data Siswa, Sekolah dan Tenaga Pendidik SLTP
Kabupaten Purworejo, Tahun 2019-2022

NO	URAIAN	KONDISI (tahun)				SATUAN
		2019	2020	2021	2022	
1	2	3	4	5	6	7
1	SISWA					
	a. Negeri	22.515	22.496	22.674	22.699	siswa
	b. Swasta	4.554	4.179	4.120	4.294	siswa
2	SEKOLAH					
	a. Negeri					
	1). Bangunan Baik	36	43	43	43	unit
	2). Bangunan Tidak Baik	7	0	0	0	unit
	b. Swasta					
	1). Bangunan Baik	39	47	46	45	unit
	2). Bangunan Tidak Baik	9	0	0	0	unit
3	TENAGA PENDIDIK					
	a. Negeri					
	1). Kualifikasi					
	a). < S1	44	33	26	26	orang
	b). >= S1	1.253	1.291	1.272	1.237	orang
	2). Sertifikasi					
	a). Sudah Sertifikasi	978	884	840	825	orang
	b). Belum Sertifikasi	319	432	458	442	orang
	b. Swasta					
	1). Kualifikasi					
	a). < S1	75	63	65	85	orang
	b). >= S1	393	384	397	422	orang
	2). Sertifikasi					
	a). Sudah Sertifikasi	215	193	152	152	orang
	b). Belum Sertifikasi	253	254	254	355	orang

Sumber : Dinas Pendidikan dan Kebudayaan Kabupaten Purworejo

Tabel 1.4. Data Sekolah, Murid, Rombel dan Guru SLTA
Kabupaten Purworejo, Tahun 2019-2022

NO	URAIAN	KONDISI (Tahun)				SATUAN
		2019	2020	2021	2022	
1	2	3	4	5	6	7
1	Sekolah					
	a. SMA					
	1). Jumlah Sekolah	23	23	23	23	unit
	2). Sekolah Negeri	11	11	11	11	unit
	3). Sekolah Swasta	12	12	12	12	unit
	b. SMK					
	1). Jumlah Sekolah	43	43	43	43	unit
	2). Sekolah Negeri	7	7	7	7	unit
	3). Sekolah Swasta	36	36	36	36	unit
2	Murid					
	a. SMA					
	1). Jumlah Murid	8.871	9.052	9.116	9.117	orang
	2). Murid Sekolah Negeri	7.487	8.081	3.336		orang
	3). Murid Sekolah Swasta	1.384	971	5.780		orang
	b. SMK					
	1). Jumlah Murid	19.081	18.666	18.264	17.798	orang
	2). Murid Sekolah Negeri	5.803	6.306	10.848		orang
	3). Murid Sekolah Swasta	13.278	12.360	7.416		orang
3	Rombel					
	a. SMA	316	306	305	292	rombel
	b. SMK	692	679	663	645	rombel
4	Guru					
	a. SMA					
	1). Jumlah Guru	636	625	603	574	orang
	2). Guru Laki-laki	316	289	276	263	orang
	3). Guru Perempuan	320	336	327	311	orang
	b. SMK					
	1). Jumlah Guru	1.191	1.194	1.167	1.120	orang
	2). Guru Laki-laki	616	613	600	567	orang
	3). Guru Perempuan	575	581	567	553	orang

Sumber : Dapodikdasmen Provinsi Jawa Tengah

Tabel 1.5. Data Sekolah, Murid, Rombel dan Guru SLB
Kabupaten Purworejo, Tahun 2019-2022

NO	JENIS SEKOLAH	KONDISI (Tahun)				SATUAN
		2019	2020	2021	2022	
1	2	3	4	5	6	7
1	Sekolah					
	a. Jumlah Sekolah	3	3	3	3	unit
	b. Sekolah Negeri	1	1	1	1	unit
	c. Sekolah Swasta	2	2	2	2	unit
2	Murid SLB					
	a. Jumlah Murid	505	514	504	518	orang
	b. Murid Sekolah Negeri	258	275		318	orang
	c. Murid Sekolah Swasta	247	239		200	orang
3	Guru	71	65	64	51	orang
4	Rombel	73	64	80	80	rombel

Sumber : Dapodikdasmen Provinsi Jawa Tengah

Tabel 1.6. Data Sekolah, Murid, Rombel dan Guru SLB Berdasar Wilayah
Kabupaten Purworejo, Tahun 2019-2022

NO	URAIAN	KONDISI (Tahun)				SATUAN
		2019	2020	2021	2022	
1	2	3	4	5	6	7
1	Kec. Purworejo					
	a. Sekolah					

Tabel 1.6. Lanjutan

NO	URAIAN	KONDISI (Tahun)				SATUAN
		2019	2020	2021	2022	
1	2	3	4	5	6	7
	1). SLB Negeri	1	1	1	1	unit
	2). SLB Swasta	1	1	1	1	unit
	b. Murid	402	431	421	428	murid
	c. Guru	55	54	52	43	guru
	d. Rombel	58	50	67	67	rombel
2	Kec. Kutoarjo	-	-	-	-	
3	Kec. Kemiri	-	-	-	-	
4	Kec. Pituruh	-	-	-	-	
5	Kec. Banyuurip					
	a. Sekolah					
	1). SLB Negeri	0	0	0	0	unit
	2). SLB Swasta	1	1	1	1	unit
	b. Murid	103	88	83	90	murid
	c. Guru	16	11	12	8	guru
	d. Rombel	15	14	13	13	rombel
6	Kec. Grabag	-	-	-	-	
7	Kec. Butuh	-	-	-	-	
8	Kec. Gebang	-	-	-	-	
9	Kec. Bayan	-	-	-	-	
10	Kec. Bener	-	-	-	-	
11	Kec. Kaligesing	-	-	-	-	
12	Kec. Purwodadi	-	-	-	-	
13	Kec. Bruno	-	-	-	-	
14	Kec. Bagelen	-	-	-	-	
15	Kec. Loano	-	-	-	-	
16	Kec. Ngombol	-	-	-	-	

Sumber : Dapodikdasmen Jawa Tengah

Tabel 1.7. Data Sekolah SMA, SMK Negeri dan Swasta Berdasar Wilayah Kabupaten Purworejo, Tahun 2019-2022

NO	JENIS SEKOLAH	KONDISI (Tahun)				SATUAN
		2019	2020	2021	2022	
1	2	3	4	5	6	7
1	Kec. Purworejo					
	a. SMA Negeri	2	2	2	2	unit
	b. SMA Swasta	3	3	3	3	unit
	c. SMK Negeri	1	1	1	1	unit
	d. SMK Swasta	11	11	11	11	unit
2	Kec. Kutoarjo					
	a. SMA Negeri	1	1	1	1	unit
	b. SMA Swasta	3	3	3	3	unit
	c. SMK Negeri	1	1	1	1	unit
	d. SMK Swasta	8	8	8	8	unit
3	Kec. Kemiri					
	a. SMA Negeri	1	1	1	1	unit
	b. SMA Swasta	0	0	0	0	unit
	c. SMK Negeri	0	0	0	0	unit
	d. SMK Swasta	2	2	2	2	unit
4	Kec. Pituruh					
	a. SMA Negeri	1	1	1	1	unit
	b. SMA Swasta	1	1	1	1	unit
	c. SMK Negeri	0	0	0	0	unit
	d. SMK Swasta	1	1	1	1	unit
5	Kec. Banyuurip					
	a. SMA Negeri	1	1	1	1	unit
	b. SMA Swasta	0	0	0	0	unit
	c. SMK Negeri	2	2	2	2	unit
	d. SMK Swasta	5	5	5	5	unit

Tabel 1.7. Lanjutan

NO	JENIS SEKOLAH	KONDISI (Tahun)				SATUAN
		2019	2020	2021	2022	
1	2	3	4	5	6	7
6	Kec. Grabag					
	a. SMA Negeri	1	1	1	1	unit
	b. SMA Swasta	0	0	0	0	unit
	c. SMK Negeri	0	0	0	0	unit
	d. SMK Swasta	0	0	0	0	unit
7	Kec. Butuh					
	a. SMA Negeri	1	1	1	1	unit
	b. SMA Swasta	0	0	0	0	unit
	c. SMK Negeri	1	1	1	1	unit
	d. SMK Swasta	1	1	1	1	unit
8	Kec. Gebang					
	a. SMA Negeri	0	0	0	0	unit
	b. SMA Swasta	1	1	1	1	unit
	c. SMK Negeri	0	0	0	0	unit
	d. SMK Swasta	2	2	2	2	unit
9	Kec. Bayan					
	a. SMA Negeri	0	0	0	0	unit
	b. SMA Swasta	1	1	1	1	unit
	c. SMK Negeri	0	0	0	0	unit
	d. SMK Swasta	2	2	2	2	unit
10	Kec. Bener					
	a. SMA Negeri	0	0	0	0	unit
	b. SMA Swasta	0	0	0	0	unit
	c. SMK Negeri	0	0	0	0	unit
	d. SMK Swasta	1	1	1	1	unit
11	Kec. Kaligesing					
	a. SMA Negeri	0	0	0	0	unit
	b. SMA Swasta	1	1	1	1	unit
	c. SMK Negeri	0	0	0	0	unit
	d. SMK Swasta	0	0	0	0	unit
12	Kec. Purwodadi					
	a. SMA Negeri	2	2	2	2	unit
	b. SMA Swasta	0	0	0	0	unit
	c. SMK Negeri	0	0	0	0	unit
	d. SMK Swasta	2	2	2	2	unit
13	Kec. Bruno					
	a. SMA Negeri	0	0	0	0	unit
	b. SMA Swasta	1	1	1	1	unit
	c. SMK Negeri	0	0	0	0	unit
	d. SMK Swasta	0	0	0	0	unit
14	Kec. Bagelen					
	a. SMA Negeri	0	0	0	0	unit
	b. SMA Swasta	0	0	0	0	unit
	c. SMK Negeri	1	1	1	1	unit
	d. SMK Swasta	1	1	1	1	unit
15	Kec. Loano					
	a. SMA Negeri	1	1	1	1	unit
	b. SMA Swasta	1	1	1	1	unit
	c. SMK Negeri	0	0	0	0	unit
	d. SMK Swasta	0	0	0	0	unit
16	Kec. Ngombol					
	a. SMA Negeri	0	0	0	0	unit
	b. SMA Swasta	0	0	0	0	unit
	c. SMK Negeri	1	1	1	1	unit
	d. SMK Swasta	0	0	0	1	unit

Sumber : Dapodikdasmen Jawa Tengah

Tabel 1.8. Data Peserta Didik SMA dan SMK Berdasar Wilayah
Kabupaten Purworejo, Tahun 2019-2022

NO	PESERTA DIDIK	KONDISI (Tahun)				SATUAN
		2019	2020	2021	2022	
1	2	3	4	5	6	7
1	Kec. Purworejo					
	a. SMA	2.519	2.428	2.438	2424	orang
	b. SMK	5.312	5.131	4.961	4760	orang
2	Kec. Kutoarjo					
	a. SMA	1.122	1.082	1.089	1050	orang
	b. SMK	5.557	5.104	4.818	4541	orang
3	Kec. Banyuurip					
	a. SMA	716	728	726	747	orang
	b. SMK	3.181	3.220	3.213	3196	orang
4	Kec. Kemiri					
	a. SMA	692	707	710	744	orang
	b. SMK	1.512	1.516	1.433	1409	orang
5	Kec. Grabag					
	a. SMA	637	723	704	707	orang
	b. SMK	0	0	0	0	orang
6	Kec. Pituruh					
	a. SMA	539	647	704	720	orang
	b. SMK	315	259	276	342	orang
7	Kec. Bruno					
	a. SMA	344	254	283	245	orang
	b. SMK	0	0	0	0	orang
8	Kec. Purwodadi					
	a. SMA	941	1.040	1.029	1071	orang
	b. SMK	331	341	379	394	orang
9	Kec. Bener					
	a. SMA	0	0	0	0	orang
	b. SMK	600	690	691	669	orang
10	Kec. Bayan					
	a. SMA	135	111	76	68	orang
	b. SMK	55	42	58	57	orang
11	Kec. Butuh					
	a. SMA	416	502	536	523	orang
	b. SMK	617	690	709	705	orang
12	Kec. Loano					
	a. SMA	783	751	781	785	orang
	b. SMK	0	0	0	0	orang
13	Kec. Gebang					
	a. SMA	23	27	17	26	orang
	b. SMK	207	223	215	225	orang
14	Kec. Ngombol					
	a. SMA	0	0	0	0	orang
	b. SMK	690	806	796	795	orang
15	Kec. Bagelen					
	a. SMA	0	0	0	0	orang
	b. SMK	752	750	715	705	orang
16	Kec. Kaligesing					
	a. SMA	13	23	23	7	orang
	b. SMK	0	0	0	0	orang

Sumber : Dapodikdasmen Provinsi Jawa Tengah

Tabel 1.9. Data Rombel Tiap Kecamatan
Kabupaten Purworejo, Tahun 2019-2022

NO	ROMBONGAN BELAJAR	KONDISI (Tahun)				SATUAN
		2019	2020	2021	2022	
1	2	3	4	5	6	7
1	Kec. Purworejo					
	a. SMA	86	81	80	77	orang
	b. SMK	209	199	200	193	orang

Tabel 1.9. Lanjutan

NO	ROMBONGAN BELAJAR	KONDISI (Tahun)				SATUAN
		2019	2020	2021	2022	
1	2	3	4	5	6	7
2	Kec. Kutoarjo					
	a. SMA	43	42	42	37	orang
	b. SMK	193	181	173	162	orang
3	Kec. Kemiri					
	a. SMA	21	21	21	21	orang
	b. SMK	48	51	50	48	orang
4	Kec. Banyuurip					
	a. SMA	21	21	21	21	orang
	b. SMK	105	107	103	104	orang
5	Kec. Pituruh					
	a. SMA	24	23	23	23	orang
	b. SMK	13	12	13	14	orang
6	Kec. Grabag					
	a. SMA	21	21	21	21	orang
	b. SMK	0	0	0	0	orang
7	Kec. Butuh					
	a. SMA	15	14	16	15	orang
	b. SMK	21	22	22	20	orang
8	Kec. Bruno					
	a. SMA	13	14	12	10	orang
	b. SMK	0	0	0	0	orang
9	Kec. Purwodadi					
	a. SMA	33	33	33	33	orang
	b. SMK	16	18	17	17	orang
10	Kec. Bayan					
	a. SMA	8	7	6	5	orang
	b. SMK	9	7	6	6	orang
11	Kec. Bener					
	a. SMA	0	0	0	0	orang
	b. SMK	18	20	20	21	orang
12	Kec. Gebang					
	a. SMA	3	3	3	3	orang
	b. SMK	7	8	10	10	orang
13	Kec. Bagelen					
	a. SMA	0	0	0	0	orang
	b. SMK	26	27	26	27	orang
14	Kec. Loano					
	a. SMA	27	26	24	24	orang
	b. SMK	0	0	0	0	orang
15	Kec. Kaligesing					
	a. SMA	3	3	3	2	orang
	b. SMK	0	0	0	0	orang
16	Kec. Ngombol					
	a. SMA	0	0	0	0	orang
	b. SMK	21	22	23	23	orang

Sumber : Dapodikdasmen Provinsi Jawa Tengah

Tabel 1.10. Data Guru Tiap Kecamatan
Kabupaten Purworejo, Tahun 2019-2022

NO	DATA GURU	KONDISI (Tahun)				SATUAN
		2019	2020	2021	2022	
1	2	3	4	5	6	7
1	Kec. Purworejo					
	a. SMA	183	171	167	152	orang
	b. SMK	369	364	367	332	orang

Tabel 1.10. Lanjutan

NO	DATA GURU	KONDISI (Tahun)				SATUAN
		2019	2020	2021	2022	
1	2	3	4	5	6	7
2	Kec. Kutoarjo					
	a. SMA	87	85	87	80	orang
	b. SMK	312	303	301	286	orang
3	Kec. Banyuurip					
	a. SMA	36	36	38	39	orang
	b. SMK	218	222	211	189	orang
4	Kec. Kemiri					
	a. SMA	40	39	39	40	orang
	b. SMK	57	53	60	68	orang
5	Kec. Pituruh					
	a. SMA	47	49	48	48	orang
	b. SMK	24	24	24	23	orang
6	Kec. Grabag					
	a. SMA	43	47	46	44	orang
	b. SMK	0	0	0	0	orang
7	Kec. Purwodadi					
	a. SMA	70	70	70	61	orang
	b. SMK	30	29	27	30	orang
8	Kec. Butuh					
	a. SMA	27	29	27	26	orang
	b. SMK	43	51	52	44	orang
9	Kec. Bayan					
	a. SMA	17	14	14	14	orang
	b. SMK	18	9	9	7	orang
10	Kec. Bagelen					
	a. SMA	0	0	0	0	orang
	b. SMK	48	52	52	54	orang
11	Kec. Gebang					
	a. SMA	5	5	4	5	orang
	b. SMK	12	12	12	12	orang
12	Kec. Bruno					
	a. SMA	16	15	15	15	orang
	b. SMK	0	0	0	0	orang
13	Kec. Kaligesing					
	a. SMA	11	10	10	7	orang
	b. SMK	0	0	0	0	orang
14	Kec. Bener					
	a. SMA	0	0	0	0	orang
	b. SMK	20	28	27	26	orang
15	Kec. Loano					
	a. SMA	54	55	53	43	orang
	b. SMK	0	0	0	0	orang
16	Kec. Ngombol					
	a. SMA	0	0	0	0	orang
	b. SMK	40	47	47	49	orang

Sumber : Dapodikdasmen Provinsi Jawa Tengah

URUSAN KESEHATAN

Foto by. Dinkominfostasandi Kab. Purworejo

Tabel 2.1. Data Pelayanan RSUD R.A.A. Tjokronegoro
Kabupaten Purworejo, Tahun 2019-2022

NO	JENIS PELAYANAN	JUMLAH LAYANAN (TAHUN)				SATUAN
		2019	2020	2021	2022	
1	2	3	4	5	6	7
1	Pelayanan Medis (Surat Keterangan Sehat)	-	-	759	1.879	pelayanan
2	Pelayanan Medis (Visum)	-	-	1	-	pelayanan
3	Pelayanan Medis (Surat Keterangan Kelahiran)	-	13	291	330	pelayanan
4	Jumlah Pasien Rawat Inap	-	141	1.771	3.559	pasien
5	Jumlah Pasien Rawat Jalan	-	462	9.538	34.748	pasien
6	Jumlah Pasien Instalasi Gawat Darurat (IGD)	-	257	2.357	4.104	pasien
7	Jumlah Pasien Instalasi Bedah Sentral (IBS)	-	7	172	1.111	pasien
8	Jumlah Pasien Intensive Care Unit (ICU)	-	17	189	170	pasien
9	Jumlah Pasien Medical Check Up (MCU)	-	-	328	551	pasien
10	Jumlah Resep/ Instalasi Farmasi Rumah Sakit	-	1.324	23.932	30.037	Resep
11	Jumlah Pasien Radiologi/ Instalasi Radiologi	-	290	2.654	4.958	pasien
12	Jumlah Pasien Rehabilitasi Medik/ Instalasi Rehabilitasi	-	10	421	3.052	pasien
13	Konsultasi Gizi/ Instalasi Gizi	-				pasien
14	Pelayanan Diet/ Instalasi Gizi	-				pasien
15	Pelayanan Laboratorium Klinik	-	3.121	57.706	65.587	pemeriksaan
16	Pelayanan Patologi Anatomi	-	3	60	364	pemeriksaan
17	Pelayanan Darah	-	8	140	602	kantong
PELAYANAN ALTERNATIF						
18	Jumlah Pasien Akupuntur	-	-	-	-	orang

Sumber : RSUD R.A.A. Tjokronegoro

Tabel 2.2. Data Perencanaan dan Pendayagunaan
Tenaga Medis pada RSUD R.A.A. Tjokronegoro
Kabupaten Purworejo, Tahun 2019-2022

NO	URAIAN	KONDISI				SATUAN
		2019	2020	2021	2022	
1	2	3	4	5	6	7
1	Perencanaan Tenaga Medis	-				orang
2	Pendayagunaan Tenaga Medis	-				orang
3	Diklat Tenaga Kesehatan/Medis	-	-	9	56	kegiatan
4	Diklat Tenaga Non Kesehatan/ Non Medis	-	-	4	10	kegiatan

Sumber : RSUD R.A.A. Tjokronegoro

Tabel 2.3. Data Tenaga Kesehatan pada RSUD R.A.A. Tjokronegoro
Kabupaten Purworejo, Tahun 2019-2022

NO	TENAGA KESEHATAN	JUMLAH (orang)				SATUAN
		2019	2020	2021	2022	
1	2	3	4	5	6	7
1	Tenaga Perawat					
	a. Perawat Umum	-	41	88	113	orang
	b. Perawat Gigi	-	-	2	2	orang
2	Tenaga Kebidanan	-	9	20	21	orang
3	Dokter					orang
	a. Dokter Umum	-	2	11	14	orang
	b. Dokter Gigi	-	1	1	2	orang
	c. Dokter Spesialis Penyakit Anak	-	1	1	1	orang

Tabel 2.3. Lanjutan

NO	TENAGA KESEHATAN	JUMLAH (orang)				SATUAN
		2019	2020	2021	2022	
1	2	3	4	5	6	7
	d. Dokter Spesialis Penyakit Dalam	-	1	1	2	orang
	e. Dokter Spesialis Bedah	-	1	1	1	orang
	f. Dokter Spesialis Kebidanan dan Penyakit Kandungan	-	1	2	2	orang
	g. Dokter Spesialis Mata	-	1	1	1	orang
	h. Dokter Spesialis THT	-	-	-	1	orang
	i. Dokter Spesialis Rehabilitasi Medik	-	-	1	1	orang
	j. Dokter Spesialis Penyakit Kulit dan Kelamin	-	1	1	1	orang
	k. Dokter Spesialis Anastesi	-	1	2	1	orang
	l. Dokter Penyakit Syaraf	-	1	1	1	orang
	m. Dokter Spesialis Orthopedi	-	-	-	1	orang
	n. Dokter Spesialis Paru	-	-	-	-	orang
	o. Dokter Gigi Spesialis	-	1	1	2	orang
	p. Dokter Penyakit Jiwa	-	1	1	1	orang
	q. Dokter Patologi Klinik	-	1	1	1	orang
	r. Dokter Radiologi	-	1	2	2	orang
	s. Dokter Spesialis Urologi	-	-	1	1	orang
	t. Dokter Spesialis Jantung dan Pembuluh Darah	-	-	-	-	orang
	u. Dokter Onkologi	-	-	-	-	orang
4	Psikologi Klinis	-	-	-	1	orang
5	Apoteker	-	2	7	7	orang
6	Paramedis Lain/Teknis	-	21	53	65	orang
7	Non Medis	-	51	91	95	orang

Sumber : RSUD R.A.A. Tjokronegoro

Tabel 2.4. Kinerja Pelayanan RSUD R.A.A. Tjokronegoro
Kabupaten Purworejo, Tahun 2019-2022

NO	URAIAN	KONDISI (tahun)				SATUAN
		2019	2020	2021	2022	
1	2	3	4	5	6	7
1	Jumlah Tempat Tidur	-	-	112	106	buah
2	Bed Occupancy Rate (BOR)	-	-	20	27	persen
3	Average Length of Stay (ALOS)	-	-	5	3	hari
4	Turn Over Internal (TOI)	-	-	34	8	hari
5	Bed Turn Over (BTO)	-	-	1	33	persen
6	Gross Death Rate (GDR)	-	-		29	permil
7	Net Death Rate (NDR)	-	-	36	15	permil
8	Jumlah Laporan / Satuan Pengawas Internal (SPI)	-	-	-	-	laporan
9	Standart Pelayanan Minimal/ Mutu Rumah Sakit	-	-	63	74	persen
10	Status Akreditasi /Panitia Akreditasi RSUD	-	-	-	Terakreditasi	
11	Indeks Kepuasan Masyarakat (IKM)	-	-	82	83	persen
12	Promosi kesehatan/ Instalasi PKRS	-	-	48	60	kegiatan
13	Kasus Hukum Rumah Sakit	-	-	-	-	kasus

Sumber : RSUD R.A.A. Tjokronegoro

Tabel 2.5. Pengelolaan Limbah dan Linen RSUD R.A.A. Tjokronegoro Kabupaten Purworejo, Tahun 2019-2022

NO	JENIS PENGELOLAAN	JUMLAH PENGELOLAAN (TAHUN)				SATUAN
		2019	2020	2021	2022	
1	2	3	4	5	6	7
1	Pengelolaan Limbah Padat (Sanitasi Rumah Sakit)	-	-	25.986	10.777	kg
2	Pengelolaan Limbah Cair (Sanitasi Rumah Sakit)	-	-	186	708	m^3
3	Sterilisasi Instrumen (CSSD)	-	54	1.611	3.222	set
4	Pengelolaan Linen (Laundry)	-	-	11.836,1	32.582	kg

Sumber : RSUD R.A.A. Tjokronegoro

Tabel 2.6. Arus Keluar Masuk Pasien RSUD R.A.A. Tjokronegoro Kabupaten Purworejo, Tahun 2019-2022

NO	URAIAN	KONDISI				SATUAN
		2019	2020	2021	2022	
1	2	3	4	5	6	7
1	Keadaan Awal Bulan	-	-	23	26	orang
2	Masuk	-	141	1.771	3.559	orang
3	Keluar Hidup	-	102	1.585	3.436	orang
4	Keluar Meninggal	-	16	183	109	orang
5	Keadaan Akhir Bulan	-	23	26	40	orang

Sumber : RSUD R.A.A. Tjokronegoro

Tabel 2.7. Data Pelayanan Rumah Sakit Umum Daerah Kabupaten Purworejo, Tahun 2019-2022

NO	JENIS PELAYANAN	JUMLAH LAYANAN (TAHUN)				SATUAN
		2019	2020	2021	2022	
1	2	3	4	5	6	7
1	Pelayanan Medis (Surat Keterangan Sehat)	2.146	1.903	1.349	558	pelayanan
2	Pelayanan Medis (Visum)	29	22	28	18	pelayanan
3	Pelayanan Medis (Surat Keterangan Kelahiran)	1.786	1.538	1.075	1.103	pelayanan
4	Jumlah Pasien Rawat Inap	19.806	15.562	11.346	14.173	pasien
5	Jumlah Pasien Rawat Jalan	100.978	81.473	67.731	77.306	pasien
6	Jumlah Pasien Instalasi Gawat Darurat (IGD)	23.959	18.629	15.365	18.374	pasien
7	Jumlah Pasien Instalasi Bedah Sentral (IBS)	3.572	2.980	2.279	2.991	pasien
8	Jumlah Pasien Intensive Care Unit (ICU)	723	480	368	581	pasien
9	Jumlah Pasien Medical Check Up (MCU)	95	143	158	120	pasien
10	Jumlah Resep/ Instalasi Farmasi Rumah Sakit	1.966.615	1.617.871	1.294.231	1.476.414	pasien
11	Jumlah Pasien Radiologi/ Instalasi Radiologi	23.303	19.787	18.065	21.904	pasien
12	Jumlah Pasien Rehabilitasi Medik/ Instalasi Rehabilitasi	7.532	2.535	7.299	10.430	pasien
13	Konsultasi Gizi/ Instalasi Gizi	94	18	31	39	pasien
14	Pelayanan Diet/ Instalasi Gizi	78.163	58.935	46.509	54.184	pasien
15	Pelayanan Laboratorium Klinik	208.823	165.806	128.105	152.969	pemeriksaan
16	Pelayanan Patologi Anatomi	888	555	467	819	pemeriksaan
17	Pelayanan Darah	5.510	4.532	4.270	5.754	kantong
PELAYANAN ALTERNATIF						
18	Jumlah Pasien Akupuntur	74	7	0	0	orang

Sumber : RSUD Dr.Tjitrowardojo Kabupaten Purworejo

Tabel 2.8. Data Perencanaan dan Pendayagunaan Tenaga Medis pada Rumah Sakit Umum Daerah Kabupaten Purworejo, Tahun 2019-2022

NO	URAIAN	KONDISI				SATUAN
		2019	2020	2021	2022	
1	2	3	4	5	6	7
1	Perencanaan Tenaga Medis	6	3	7	2	orang
2	Pendayagunaan Tenaga Medis	5	3	7	2	orang
3	Diklat Tenaga Kesehatan/Medis	1.137	697	179	160	kegiatan
4	Diklat Tenaga Non Kesehatan/ Non Medis	360	49	234	5	kegiatan

Sumber : RSUD Dr.Tjitrowardojo Kabupaten Purworejo

Tabel 2.9. Data Tenaga Kesehatan pada Rumah Sakit Umum Daerah Kabupaten Purworejo, Tahun 2019-2022

NO	TENAGA KESEHATAN	JUMLAH (orang)				SATUAN
		2019	2020	2021	2022	
1	2	3	4	5	6	7
1	Tenaga Perawat	295	269	269	301	orang
	a. Perawat Umum	293	267	267	299	orang
	b. Perawat Gigi	2	2	2	2	orang
2	Tenaga Kebidanan	38	34	35	32	orang
3	Dokter	55	48	54	51	orang
	a. Dokter Umum	14	14	17	16	orang
	b. Dokter Gigi	1	1	1	1	orang
	c. Dokter Spesialis Penyakit Anak	2	2	2	2	orang
	d. Dokter Spesialis Penyakit Dalam	5	3	5	4	orang
	e. Dokter Spesialis Bedah	3	3	3	3	orang
	f. Dokter Spesialis Kebidanan dan Penyakit Kandungan	3	3	3	3	orang
	g. Dokter Spesialis Mata	2	2	2	1	orang
	h. Dokter Spesialis THT	2	1	1	1	orang
	i. Dokter Spesialis Rehabilitasi Medik	1	1	1	1	orang
	j. Dokter Spesialis Penyakit Kulit dan Kelamin	2	1	1	1	orang
	k. Dokter Spesialis Anastesi	2	2	2	2	orang
	l. Dokter Penyakit Syaraf	2	2	2	2	orang
	m. Dokter Spesialis Orthopedi	1	1	1	1	orang
	n. Dokter Spesialis Paru	1	1	1	1	orang
	o. Dokter Gigi Spesialis	4	3	3	3	orang
	p. Dokter Penyakit Jiwa	4	2	2	2	orang
	q. Dokter Patologi Klinik	2	1	1	1	orang
	r. Dokter Radiologi	4	3	3	2	orang
	s. Dokter Spesialis Urologi	0	1	1	1	orang
	t. Dokter Spesialis Jantung dan Pembuluh Darah	0	1	1	1	orang
	u. Dokter Onkologi	0	0	1	1	orang
4	Psikologi Klinis	1	1	1	1	orang
5	Apoteker	11	9	8	12	orang
6	Paramedis Lain/Teknis	120	121	111	101	orang
7	Non Medis	268	215	213	200	orang

Sumber : RSUD Dr.Tjitrowardojo Kabupaten Purworejo

Tabel 2.10. Kinerja Pelayanan Rumah Sakit Umum Daerah Kabupaten Purworejo, Tahun 2019-2022

NO	URAIAN	KONDISI (tahun)				SATUAN
		2019	2020	2021	2022	
1	2	3	4	5	6	7
1	Jumlah Tempat Tidur	328	313	245	270	buah
2	Bed Occupancy Rate (BOR)	65,22	49,68	51,95	54,86	persen
3	Average Length of Stay (ALOS)	4,91	4,65	4,9	4,76	hari
4	Turn Over Internal (TOI)	2,00	3,95	5,43	2,94	hari
5	Bed Turn Over (BTO)	60,38	49,72	46,31	52,49	persen
6	Gross Death Rate (GDR)	69,22	74,54	112,2	70,84	permil
7	Net Death Rate (NDR)	41,45	41,64	61,61	36,83	permil
8	Jumlah Laporan / Satuan Pengawas Internal (SPI)	0	0	4	4	laporan
9	Standart Pelayanan Minimal/ Mutu Rumah Sakit	85,56	86	88	86,4	persen
10	Status Akreditasi /Panitia Akreditasi RSUD	16	16	16	16	pelayanan
11	Indeks Kepuasan Masyarakat (IKM)	92	91	92,81	92,08	persen
12	Promosi kesehatan/ Instalasi PKRS	494	168	65	191	kegiatan
13	Kasus Hukum Rumah Sakit	0	0	0	0	kasus

Sumber : RSUD Dr.Tjitrowardojo Kabupaten Purworejo

Tabel 2.11. Pengelolaan Limbah dan Linen Rumah Sakit Umum Daerah Kabupaten Purworejo, Tahun 2019-2022

NO	JENIS PENGELOLAAN	JUMLAH PENGELOLAAN (TAHUN)				SATUAN
		2019	2020	2021	2022	
1	2	3	4	5	6	7
1	Pengelolaan Limbah Padat (Sanitasi Rumah Sakit)	52.873	59.658	78.809	99.629	kg
2	Pengelolaan Limbah Cair (Sanitasi Rumah Sakit)	44.510.000	35.404.000	57.906.000	57.898.000	liter
3	Sterilisasi Instrumen (CSSD)	50.659	37.126	31.522	39.813	set
4	Pengelolaan Linen (Laundry)	137.646	127.750	110.607	112.001	kg

Sumber : RSUD Dr.Tjitrowardojo Kabupaten Purworejo

Tabel 2.12. Arus Keluar Masuk Pasien Rumah Sakit Umum Daerah Kabupaten Purworejo, Tahun 2019-2022

NO	URAIAN	KONDISI				SATUAN
		2019	2020	2021	2022	
1	2	3	4	5	6	7
1	Keadaan Awal Bulan	205	169	91	109	orang
2	Masuk	19.770	15.459	11.394	14.201	orang
3	Keluar Hidup	18.435	14.402	10.097	13.169	orang
4	Keluar Meninggal	1.371	1.160	1.273	1.004	orang
5	Keadaan Akhir Bulan	169	91	115	137	orang

Sumber : RSUD Dr.Tjitrowardojo Kabupaten Purworejo

Tabel 2.13. Data Pelayanan Kesehatan Ibu dan Anak Kabupaten Purworejo, Tahun 2019-2022

NO	JENIS PELAYANAN	JUMLAH LAYANAN TAHUN				SATUAN
		2019	2020	2021	2022	
1	2	3	4	5	6	7
1	Kunjungan Pertama Ibu Hamil (K1)	9.702	9.373	8.917	7.913	ibu
2	Kunjungan Keempat Ibu Hamil (K4)	8.616	8.661	8.344	7.224	ibu

Tabel 2.13. Lanjutan

NO	JENIS PELAYANAN	JUMLAH LAYANAN TAHUN				SATUAN
		2019	2020	2021	2022	
1	2	3	4	5	6	7
3	Persalinan ditolong Tenaga Kesehatan (PN)	8.866	9.027	8.605	7.418	persalinan
4	Pertolongan Persalinan di Fasilitas Pelayanan Kesehatan	8.840	9.004	8.590	7.402	persalinan
5	Kunjungan Nifas (KF)	8.693	8.759	8.593	7.435	nifas
6	Kunjungan Neonatus Pertama (KN1)	8.887	9.042	8.594	7.422	neonatus
7	Kunjungan Neonatus Lengkap (KN Lengkap)	8.743	8.957	8.509	7.398	neonatus
8	Pelayanan Kesehatan Bayi	8.608	8.953	8.323	8.160	bayi
9	Jumlah Kematian Ibu	16	19	22	6	ibu
10	Jumlah Kematian Bayi	96	93	88	62	bayi
11	Jumlah Bayi Lahir Hidup	8.895	9.051	8.606	7.429	bayi
12	Jumlah Ibu Hamil	9.702	9.373	8.917	7.913	ibu
13	Ibu Hamil KEK (Kurang Energi Kronis)	1.255	1.251	1.013	854	ibu
14	Ibu Hamil Mendapat Fe (Zat Besi)	8.775	8.704	8.399	7.570	ibu

Sumber : Dinas Kesehatan Kabupaten Purworejo

Tabel 2.14. Data Pelayanan Gizi Balita
Kabupaten Purworejo, Tahun 2019-2022

NO	JENIS PELAYANAN	JUMLAH LAYANAN TAHUN				SATUAN
		2019	2020	2021	2022	
1	2	3	4	5	6	7
1	Balita ditimbang	37.688	35.867	34.897	36.708	balita
2	Balita Gizi Buruk Mendapat Perawatan	29	25	36	39	balita
3	Balita Gizi Buruk yang ditemukan	29	6	5	39	balita
4	Jumlah Balita di Posyandu yang Melapor	45.207	44.846	44.233	44.295	balita
5	Bayi Lahir	8.895	9.051	8.696	7.429	bayi
6	Bayi BBLR (Berat Badan Lahir Rendah)	560	566	642	499	bayi
7	Bayi BBLR (Berat Badan Lahir Rendah) dirujuk	72	25	35	30	bayi
8	Bayi Gizi Buruk	1	2	5	0	bayi

Sumber : Dinas Kesehatan Kabupaten Purworejo

Tabel 2.15. Data Pelayanan Imunisasi
Kabupaten Purworejo, Tahun 2019-2022

NO	JENIS PELAYANAN	JUMLAH LAYANAN TAHUN				SATUAN
		2019	2020	2021	2022	
1	2	3	4	5	6	7
1	Imunisasi BCG pada bayi usia 0-11 bulan	9.496	9.232	6.410	8.064	imunisasi
2	Imunisasi Hepatitis B pada bayi kurang dari 7 hari	9.125	8.946	6.635	7.585	imunisasi
3	Imunisasi DPT/HB (1) pada bayi usia 0-11 bulan	9.405	9.238	5.973	8.648	imunisasi
4	Imunisasi DPT/HB (2) pada bayi usia 0-11 bulan	9.432	9.003	5.627	8.803	imunisasi
5	Imunisasi DPT/HB (3) pada bayi usia 0-11 bulan	9.385	9.110	5.488	9.240	imunisasi

Tabel 2.15. Lanjutan

NO	JENIS PELAYANAN	JUMLAH LAYANAN TAHUN				SATUAN
		2019	2020	2021	2022	
1	2	3	4	5	6	7
6	Imunisasi Polio 1 pada bayi usia 0-11 bulan	9.493	9.252	5.978	8.077	imunisasi
7	Imunisasi Polio 2 pada bayi usia 0-11 bulan	9.405	9.199	5.742	8.638	imunisasi
8	Imunisasi Polio 3 pada bayi usia 0-11 bulan	9.410	8.957	5.405	8.827	imunisasi
9	Imunisasi Polio 4 pada bayi usia 0-11 bulan	9.336	9.030	5.197	9.224	imunisasi
10	Imunisasi campak pada bayi usia 0-11 bulan	9.451	8.647	5.192	9.030	imunisasi
11	Imunisasi dasar lengkap pada anak usia 0-11 bulan	8.821	8.529	5.268	9.022	imunisasi
12	Imunisasi TT1 pada Wanita Usia Subur (WUS) umur 15-39 tahun	5.329	6.652	4.285	2.844	imunisasi
13	Imunisasi TT2 pada Wanita Usia Subur (WUS) umur 15-39 tahun	2.148	3.850	2.587	1.419	imunisasi
14	Imunisasi TT3 pada Wanita Usia Subur (WUS) umur 15-39 tahun	767	898	1.172	883	imunisasi
15	Imunisasi TT4 pada Wanita Usia Subur (WUS) umur 15-39 tahun	462	522	627	817	imunisasi
16	Imunisasi TT5 pada Wanita Usia Subur (WUS) umur 15-39 tahun	214	239	329	679	imunisasi

Sumber : Dinas Kesehatan Kabupaten Purworejo

Tabel 2.16. Data Sepuluh Kasus Penyakit Terbanyak
Kabupaten Purworejo, Tahun 2019-2022

NO	KASUS PENYAKIT	JUMLAH KASUS (tahun)				SATUAN
		2019	2020	2021	2022	
1	2	3	4	5	6	7
1	ISPA (NON PNEUMONIA)	19.215	58.565	10.103	49.535	kasus
2	HIPERTENSI ESENSIAL	10.204	40.119	21.899	41.693	kasus
3	DM II (NON-INSULIN-DEPENDENT DIABETES MILLYUS)	5.513	28.280	16.900	35.960	kasus
4	GASTRITIS, UNSPECIFIED	4.397	17.751	5.307	21.335	kasus
5	MYLGIA	6.929	20.983	6.605	14.692	kasus
6	CONGESTIVE HEART FAILUR	-	6274	1.299	9.206	kasus
7	CEPHALGIA/HEADACHE/ SAKIT KEPALA	3.435	14348	2.548	8.051	kasus
8	DERMATITIS	-	-	-	6.974	kasus
9	ARTRITIS	-	-	-	5.201	kasus
10	DIARE AND GASTROENTERITIS NON SPESIFIK	-	-	547	3.402	kasus
11	FEBRIS TANPA SEBAB YANG JELAS	3.434	2762	409	3.920	kasus

Sumber : Dinas Kesehatan Kabupaten Purworejo

Tabel 2.17. Data Fasilitas Kesehatan dan Sanitasi Berbasis Masyarakat di Kabupaten Purworejo, Tahun 2019-2022

NO	FASILITAS KESEHATAN	JUMLAH FASILITAS (tahun)				SATUAN
		2019	2020	2021	2022	
1	2	3	4	5	6	7
1	Rumah Sakit	11	12	12	12	unit
2	Rumah Bersalin	0	0	0	0	unit
3	Puskesmas	27	27	27	27	unit
4	Posyandu	1.637	1621	1.636	1.642	unit
5	Praktek Bidan	639	650	760	666	unit
6	Poskesdes	244	244	249	244	unit
7	Jumlah Desa yang Melaksanakan	491	494	494	494	jumlah

Sumber : Dinas Kesehatan Kabupaten Purworejo

Tabel 2.18. Banyaknya Dokter Spesialis, Dokter Umum, dan Dokter Gigi di Sarana Pelayanan Kesehatan Kabupaten Purworejo, Tahun 2019-2022

NO	JENIS DOKTER	JUMLAH DOKTER (orang)				SATUAN
		2019	2020	2021	2022	
1	2	3	4	5	6	7
1	Dokter Spesialis	108	106	134	142	orang
2	Dokter Umum	166	172	122	191	orang
3	Dokter Gigi	54	56	45	53	orang

Sumber : Dinas Kesehatan Kabupaten Purworejo

Tabel 2.19. Data Banyaknya Kelahiran menurut Penolong Kelahiran Kabupaten Purworejo, Tahun 2019-2022

NO	PENOLONG KELAHIRAN	JUMLAH KELAHIRAN				SATUAN
		2019	2020	2021	2022	
1	2	3	4	5	6	7
1	Tenaga Kesehatan					
	a. Dokter dan Bidan	647	672	619	857	jiwa
	b. Dukun	41	46	46	46	jiwa
2	Jumlah penolong kelahiran	688	718	665	903	jiwa
3	Presentase Pertolongan persalinan oleh tenaga kesehatan (%)	99,5	99,50	99,55	99,8	persen

Sumber : Dinas Kesehatan Kabupaten Purworejo

URUSAN PEKERJAAN UMUM DAN PENATAAN RUANG



Foto by. Dinkominfostasandi Kab. Purworejo

Tabel 3.1. Panjang, Kondisi, dan Persentase Peningkatan Jalan Kabupaten Purworejo, Tahun 2019-2022

NO	URAIAN	KONDISI (tahun)				SATUAN
		2019	2020	2021	2022	
1	2	3	4	5	6	7
1	Panjang Jalan Berdasarkan Kelas					
	a. Jalan Kabupaten	769,25	769,25	769,25	769,25	km
2	Panjang Jalan Menurut Status Jalan					
	a. Jalan Kabupaten	769,25	769,25	769,25	769,25	km
	b. Jalan Provinsi	102,68	102,68	102,68	102,68	km
3	Kondisi Jalan					
	a. Menurut Jenis Permukaan					
	1). Aspal	112,48	76,03	55,298	0	km
	2). Berbatu	15,25	13,40	4,23	0,05	km
	3). Hotmix (Aspal Berbatu)	606,44	629,21	658,077	724,008	km
	4). Cor Beton	9,2	17,03	23,055	22,225	km
	5). Krikil	-	7,04	0	0	km
	6). Tanah	25,88	26,54	28,59	22,967	km
4	Panjang Jalan Berdasarkan Kondisi					
	a. Jalan Kabupaten					
	1). Jalan Baik	607,28	606,89	615,47	628,86	km
	2). Jalan Rusak Ringan	86,74	101,60	94,35	97,74	km
	3). Jalan Rusak Berat	75,23	60,77	59,43	42,65	km
5	Panjang Jalan Berdasarkan Fungsi					
	a. Arteri	41,56	41,56	41,56	41,56	km
	b. Kolektor	135,84	135,84	135,84	135,84	km
	c. Jalan Lokal	744,7	744,70	744,7	744,7	km
6	Persentase Peningkatan Jalan Kabupaten					
	a. Jalan Yang Telah	2,19	3,01	3,28	4,15	persentase
	b. Jalan Yang Akan	2,44	2,44	2,44	2,44	persentase

Sumber : Dinas Pekerjaan Umum dan Penataan Ruang Kab. Purworejo

Tabel 3.2. Jumlah, Panjang, dan Persentase Peningkatan Kondisi Jembatan Kabupaten Purworejo, Tahun 2019-2022

NO	URAIAN	KONDISI (tahun)				SATUAN
		2019	2020	2021	2022	
1	2	3	4	5	6	7
1	Jumlah Jembatan	443	443	443	443	buah
2	Panjang Jembatan	4,07947	4,07947	4,07947	4,07947	km
3	Jumlah Jembatan Dalam Kondisi Baik					
	a. Jembatan Dalam Kondisi Baik	413	439,00	439	441	buah
	b. Jembatan Dalam Kewenangan Kabupaten	443	443,00	443	443	buah
4	Persentase Peningkatan Kapasitas Jembatan					
	a. Jumlah jembatan Yang Telah Ditingkatkan	26	27,00	30	34	buah
	b. Jumlah jembatan yang akan ditingkatkan	41	41,00	41	41	buah

Sumber : Dinas Pekerjaan Umum dan Penataan Ruang Kab. Purworejo

Tabel 3.3. Jenis Prasarana Irigasi/Pengairan
Kabupaten Purworejo, Tahun 2019-2022

NO	JENIS PRASARANA IRIGASI	KONDISI (tahun)				SATUAN
		2019	2020	2021	2022	
1	2	3	4	5	6	7
1	Non Teknis					
	a. Saluran Kondisi Baik	43.799	44.520	49.405	47.528	m
	b. Saluran Kondisi Sedang	23.037	22.848	24.123	23.037	m
	c. Saluran Kondisi Rusak Ringan	48.196	47.026	47.570	48.196	m
	d. Saluran Kondisi Rusak Berat	29.667	30.305	30.240	25.938	m
2	Teknis					
	a. Primer					
	1). Saluran Kondisi Baik	53.429	54.362	62.144	85.428	m
	2). Saluran Kondisi Sedang	27.979	28.487	27.509	11.479	m
	3). Saluran Kondisi Rusak Ringan	57.504	50.160	45.247	52.504	m
	4). Saluran Kondisi Rusak Berat	11.499	18.813	16.975	1.000	m
	b. Sekunder					
	1). Saluran Kondisi Baik	11.843	11.926	11.926	15.843	m
	2). Saluran Kondisi Sedang	5.631	5.100	5.100	3.031	m
	3). Saluran Kondisi Rusak Ringan	11.576	8.473	8.473	10.576	m
	4). Saluran Kondisi Rusak Berat	1.227	3.364	3.364	927	m
3	Luas Sawah Beririgasi Teknis	6.413	6.413	6.413	6.413	ha
4	Luas Sawah Beririgasi Non Teknis	3.034	3.034	3.034	3.034	ha
5	Kondisi Fisik Jaringan Irigasi Dalam Kondisi Baik					
	a. Jumlah bangunan pengambilan / bendungan Dalam Kondisi baik dan rusak ringan	151	153	172	175	buah
	b. Jumlah bangunan pengambilan / bendungan	233	233	233	233	buah
	c. Jumlah bangunan Pengatur dalam kondisi baik dan rusak ringan	790	794	708	230	buah
	d. Jumlah bangunan pengatur	1.484	1.484	1.484	708	buah
	e. Jumlah bangunan pelengkap dalam kondisi baik dan rusak ringan	549	555		2.040	buah
	f. Jumlah panjang saluran pembawa dalam kondisi baik dan rusak ringan	232.024	237.284	274.590	260.075	m
	g. Jumlah bangunan pelengkap	948	948	948	2.893	buah

Sumber : Dinas Pekerjaan Umum dan Penataan Ruang Kab. Purworejo

Tabel 3.4. Data Kinerja Penataan Ruang Daerah
Kabupaten Purworejo, Tahun 2019-2022

NO	URAIAN	KONDISI (tahun)				SATUAN
		2019	2020	2021	2022	
1	2	3	4	5	6	7
1	Tersedianya Peraturan dan Informasi Rencana Umum dan Tata Ruang					
	a. Jumlah Peraturan Daerah dan Tata Ruang yang Seharusnya Ada	21	21	21	1	buah
	b. Jumlah Peraturan Daerah Tentang Tata Ruang	3	3	4	1	buah
2	Persentase Kesesuaian Rencana Tata Ruang di Dalam RPJMD / Renstra PD Dan RKPD / Renja PD					
	a. Jumlah urusan yang Telah Dikaji	14	14	14	-	urusan
	b. Jumlah Urusan yang Harus dikaji	14	14	14	-	urusan
3	Persentase cakupan pelayanan perijinan pemanfaatan ruang					
	a. Jumlah perijinan yang diajukan	262	622	862	-	buah
	b. Jumlah perijinan yang dilayani	262	622	862	-	buah
4	Persentaase Kesesuaian Pemanfaatan Ruang terhadap Rencana Tata Ruang					
	a. Jumlah KKPR yang sesuai				277	buah
	b. Jumlah KKPR yang dikeluarkan				310	buah
5	Persentase kesesuaian bangunan dengan RTBL					
	a. Jumlah Data IMB Yang di Terbitkan (Terinventarisasi)	5.619	11.529	12.046	12.086	buah
	b. Jumlah Data Bangunan Gedung di Kabupaten (Terinventarisasi)	202.106	202.106	202.106	202.106	buah
6	Cakupan Penangan Bangunan Gedung					
	a. Jumlah gedung negara dalam kondisi baik (Terinvetarisir)	257	518	518	523	unit
	b. Jumlah Bangunan Gedung negara kewenangan Kabupaten (Terinvetarisir)	582	582	582	582	unit
7	Persentase permohonan IUJK					
	a. Persentase permohonan IUJK Yang terlayani sesuai SOP	50	74	100	-	
	b. Persentase permohonan IUJK yang masuk	50	74	100	-	persen
8	Jenis Data dan Informasi Jasa Kontruksi					
	a. Data yang sudah	6	7	7	8	data
	b. Data yang seharusnya ada	7	7	7	8	data

Tabel 3.4. Lanjutan

NO	URAIAN	KONDISI (tahun)				SATUAN
		2019	2020	2021	2022	
1	2	3	4	5	6	7
9	Cakupan Infrastruktur Kawasan Stategis Cepat Tumbuh (KSCT)	77				persen
10	Persentase Pengurangan Genangan Air Banjir pada irigasi Kewenangan					persen
	a. Jumlah Berkurangnya Genangan Air Banjir pada Irigasi Kewenangan	35	45	45	45	Ha
	b. Jumlah Total Genangan Air Banjir Irigasi Kewenangan	207	207	207	207	Ha

Sumber : Dinas Pekerjaan Umum dan Penataan Ruang Kab. Purworejo

Tabel 3.5. Indeks Kemahalan Konstruksi (IKK)
Kabupaten Purworejo, Tahun 2019-2022

No	Kabupaten/Kota	KONDISI (tahun)			
		2019	2020	2021	2022
1	Purworejo	96,57	94,35	96,31	97,92
2	Kebumen	96,15	98,67	97,85	97,14
3	Wonosobo	100,5	104,06	98,97	100,55
4	Magelang	97,97	93,43	94,02	97,3
5	Temanggung	101,56	97,9	97,83	100,67
6	Kota Magelang	96,85	94,75	94,12	97,69

Sumber: BPS Provinsi Jawa Tengah dan Dinas Pekerjaan Umum dan Penataan Ruang Kabupaten Purworejo

Tabel 3.6. Banyaknya Perusahaan Jasa Pelaksana Konstruksi dan Jasa Konsultansi Menurut Klasifikasi di Kabupaten Purworejo Tahun 2019-2022

NO	URAIAN	KONDISI (tahun)				SATUAN
		2019	2020	2021	2022	
1	2	3	4	5	6	7
1	Banyaknya Perusahaan Jasa Pelaksana Konstruksi dan Kualifikasinya					
	a. Kecil					
	1). K1	82	133	148	148	buah
	2). K2	22	47	47	47	buah
	3). K3	24	34	35	35	buah
	b. Menengah					
	1). M1	12	14	13	13	buah
	2). M2	4	2	2	2	buah
	c. Besar					
	1). B1	1	1	1	1	buah
	2). B2	0	0	0	0	buah
	d. Banyaknya Perusahaan Jasa Konsultasi	145	259	259	246	buah
2	Banyaknya Perusahaan Jasa Konsultansi					
	a. Kecil					
	1). K1	7	7		8	buah
	2). K2	2	2		2	buah
	3). K3	0	0		0	buah
	b. Menengah					
	1). M1	0	0		0	buah
	2). M2	0	0		0	buah
	c. Besar					
	1). B1	0	0		0	buah
	2). B2	0	0		0	buah

Tabel 3.6. Lanjutan

NO	URAIAN	KONDISI (tahun)				SATUAN
		2019	2020	2021	2022	
1	2	3	4	5	6	7
	d. Banyaknya Perusahaan Jasa Konsultansi	9	9		10	buah

Sumber : Lembaga Pengembangan Jasa Konstruksi (LPJK) Provinsi Jawa Tengah

Tabel 3.7. Data Curah Hujan
di Kabupaten Purworejo Tahun 2019-2022

NO	Nama Stasiun Hujan	KONDISI (tahun)				SATUAN
		2019	2020	2021	2022	
1	2	3	4	5	6	7
1	Sta. Guntur					
	a. Hari Hujan	99	140	130	203	hari
	b. Hujan Yang Terbesar	118	173	128	185	mm
	c. Jumlah Hujan	2.174	3.919	2.922	4874	mm
2	Sta. Bener					
	a. Hari Hujan	102	152	151	209	hari
	b. Hujan Yang Terbesar	185	143	147	177	mm
	c. Jumlah Hujan	2.389	3.408	3.047	4612	mm
3	Sta. Banyuasin					
	a. Hari Hujan	97	152	138	178	hari
	b. Hujan Yang Terbesar	210	150	95	146	mm
	c. Jumlah Hujan	1.912	3.026	2.433	3689	mm
4	Sta. Ngasinan					
	a. Hari Hujan	121	156	94	150	hari
	b. Hujan Yang Terbesar	161	139	122	115	mm
	c. Jumlah Hujan	2.904	4.039	2.361	3093	mm
5	Sta. Maron					
	a. Hari Hujan	93	123	148	178	hari
	b. Hujan Yang Terbesar	173	130	106	221	mm
	c. Jumlah Hujan	2.037	2.723	2.795	3523	mm
6	Sta. Trirejo					
	a. Hari Hujan	94	150	142	188	hari
	b. Hujan Yang Terbesar	210	145	113	221	mm
	c. Jumlah Hujan	2.176	3.223	2.655	3967	mm
7	Sta. Purworejo					
	a. Hari Hujan	80	124	126	202	hari
	b. Hujan Yang Terbesar	170	154	100	225	mm
	c. Jumlah Hujan	1.841	2.825	2.348	3907	mm
8	Sta. Cengkawakrejo					
	a. Hari Hujan	82	135	137	171	hari
	b. Hujan Yang Terbesar	199	173	169	243	mm
	c. Jumlah Hujan	1.759	2.863	2.175	3595	mm
9	Sta. Katerban					
	a. Hari Hujan	91	136	136	209	hari
	b. Hujan Yang Terbesar	95	188	204	101	mm
	c. Jumlah Hujan	1.524	3.227	2.754	3712	mm
10	Sta. Kaligesing					
	a. Hari Hujan	100	158	172	203	hari
	b. Hujan Yang Terbesar	260	185	124	152	mm
	c. Jumlah Hujan	2.165	3.136	2.698	3912	mm
11	Sta. Banyuurip					
	a. Hari Hujan	85	146	146	194	hari
	b. Hujan Yang Terbesar	235	303	113	205	mm
	c. Jumlah Hujan	2.074	3.816	2.690	4049	mm
12	Sta. Purwodadi					
	a. Hari Hujan	72	131	111	175	hari
	b. Hujan Yang Terbesar	159	263	187	192	mm
	c. Jumlah Hujan	1.640	2.797	2.468	3768	mm
13	Sta. Gunungbutak					
	a. Hari Hujan	81	162	150	211	hari
	b. Hujan Yang Terbesar	94	184	191	173	mm
	c. Jumlah Hujan	1.382	3.620	3.406	4571	mm

Tabel 3.7. Lanjutan

NO	Nama Stasiun Hujan	KONDISI (tahun)				SATUAN
		2019	2020	2021	2022	
1	2	3	4	5	6	7
14	Sta. Jogoboyo					
	a. Hari Hujan	69	83	98	145	hari
	b. Hujan Yang Terbesar	126	177	151	170	mm
	c. Jumlah Hujan	1.436	2.022	2.154	3827	mm
15	Sta. Watujagir					
	a. Hari Hujan	140	170	-	-	hari
	b. Hujan Yang Terbesar	115	122	-	-	mm
	c. Jumlah Hujan	2.986	4.597	-	-	mm
16	Sta. Sawangan					
	a. Hari Hujan	100	160	175	211	hari
	b. Hujan Yang Terbesar	126	223	100	198	mm
	c. Jumlah Hujan	2.168	3.517	3.244	4378	mm
17	Sta. Loning					
	a. Hari Hujan	69	99	140	185	hari
	b. Hujan Yang Terbesar	141	144	90	168	mm
	c. Jumlah Hujan	1.762	2.733	2.648	3476	mm
18	Sta. Jrakah					
	a. Hari Hujan	82	147	143	191	hari
	b. Hujan Yang Terbesar	140	142	142	138	mm
	c. Jumlah Hujan	2.544	3.762	3.017	4522	mm
19	Sta. Kutoarjo					
	a. Hari Hujan	90	139	134	202	hari
	b. Hujan Yang Terbesar	184	185	120	294	mm
	c. Jumlah Hujan	1.671	2.694	2.368	3802	mm
20	Sta. Kedungkamal					
	a. Hari Hujan	64	119	116	177	hari
	b. Hujan Yang Terbesar	145	185	312	295	mm
	c. Jumlah Hujan	1.549	2.694	2.612	3874	mm
21	Sta. Ngombol					
	a. Hari Hujan	70	120	129	165	hari
	b. Hujan Yang Terbesar	158	212	205	196	mm
	c. Jumlah Hujan	1.415	2.640	2.888	3287	mm
22	Sta. Bruno					
	a. Hari Hujan	104	161	162	189	hari
	b. Hujan Yang Terbesar	153	175	126	171	mm
	c. Jumlah Hujan	2.633	4.237	3.798	4921	mm
23	Sta. Rebug					
	a. Hari Hujan	87	148	137	194	hari
	b. Hujan Yang Terbesar	150	190	85	185	mm
	c. Jumlah Hujan	1.595	3.496	2.437	3094	mm
24	Sta. Sokogelap					
	a. Hari Hujan	270	121	99	142	hari
	b. Hujan Yang Terbesar	2.367	260	97	120	mm
	c. Jumlah Hujan	19	3.657	3.316	5283	mm
25	Sta. Kalimeneng					
	a. Hari Hujan	62	114	118	157	hari
	b. Hujan Yang Terbesar	123	217	95	215	mm
	c. Jumlah Hujan	1.759	3.062	2.718	3293	mm
26	Sta. Kedunggupit					
	a. Hari Hujan	88	147	152	186	hari
	b. Hujan Yang Terbesar	123	142	120	276	mm
	c. Jumlah Hujan	1.962	3.130	2.489	3780	mm
27	Sta. Pituruh					
	a. Hari Hujan	91	140	147	181	hari
	b. Hujan Yang Terbesar	137	159	99	349	mm
	c. Jumlah Hujan	1.880	2.694	2.723	3318	mm
28	Sta. Pekatingan					
	a. Hari Hujan	83	141	139	168	hari
	b. Hujan Yang Terbesar	145	142	104	281	mm
	c. Jumlah Hujan	1.713	2.157	2.441	3284	mm

Tabel 3.7. Lanjutan

NO	Nama Stasiun Hujan	KONDISI (tahun)				SATUAN
		2019	2020	2021	2022	
1	2	3	4	5	6	7
29	Sta. Wareng					
	a. Hari Hujan	66	119	126	190	hari
	b. Hujan Yang Terbesar	176	142	137	295	mm
	c. Jumlah Hujan	1.380	2.644	2.404	3592	mm

Sumber : Provinsi Jawa Tengah

Tabel 3.8. (KSCT: minapolitan, agropolitan, pariwisata dan perbatasan) di Kabupaten Purworejo Tahun 2019-2022

NO	URAIAN	KONDISI (tahun)				SATUAN
		2019	2020	2021	2022	
1	2	3	4	5	6	7
1	Peningkatan kondisi kapasitas/kapasitas jalan/jembatan poros desa	3,140	3,140	3,594	4,077	persen
	a. Panjang jalan/jembatan poros desa yang ditingkatkan kondisi/kapasitasnya	40,381	40,381	45,640	52,43	km
	b. Panjang jalan/jembatan poros desa (km)	1.286,010	1.286,010	1.286.010	1.286.010	km
2	PJU	23,611	23,887	25,300	-	persen
	a. Jumlah PJU di kawasan strategis cepat tumbuh	2.057	2.081	2.204	-	unit
	b. Jumlah PJU yang direncanakan di kawasan strategis cepat tumbuh	8.712	8.712	8.712	-	unit

Sumber : Provinsi Jawa Tengah

URUSAN PERUMAHAN RAKYAT DAN KAWASAN PERMUKIMAN

Foto by. Dinkominfostasandi Kab. Purworejo

Tabel 4.1. Data Permukiman berdasarkan SUSENAS
Kabupaten Purworejo 2019-2022

NO	JENIS PELAYANAN	Tahun				SATUAN
		2019	2020	2021	2022	
1	2	3	4	5	6	7
1	Persentase Rumah Tangga menurut Fasilitas Tempat Buang Air Besar					
	a. Fasilitas Tempat Buang Air Besar					
	1). Sendiri	86,26	88,07	87,65	89,12	persen
	2). Bersama	7,92	9,62	6,11	6,3	persen
	3). MCK Komunal/ Umum	1,01	0,37	0,98	0,15	persen
	4). Tidak digunakan	0,2	0	0	0	persen
	5). Tidak Ada	4,6	1,94	5,26	4,43	persen
2.	Persentase Rumah Tangga menurut Jarak Sumber Air Minum ke Tempat Penampungan Limbah					
	a. < 10 meter	33,74	21,35	11,58	18,94	persen
	b. >= 10 meter	64,56	78,1	88,42	79,05	persen
	c. Tidak Tentu	1,70	0,55	0	2,01	persen
3.	Persentase Rumah Tangga menurut Sumber Air Minum					
	a. Air Kemasan Bermerk/isi ulang	3,67	9,56	8,23	8,18	persen
	c. Leding	6,63	8,75	7,62	6,17	persen
	d. Sumur Bor/Pompa	21,03	24,11	20,54	22,94	persen
	e. Sumur Terlindung	44,60	39,42	35,59	39,74	persen
	f. Sumur Tak Terlindung	3,08	4,57	1,52	0,61	persen
	g. Mata Air Terlindung/Tak Terlindung	12,08	13,11	14,33	21,33	persen
	i. Air Sungai	0,43	0,48	-	1,03	persen
	j. Air Hujan	0,00	0,00	-	0	persen
	k. Lainnya	0,00	0,00	-	0	persen
4.	Persentase Rumah Tangga menurut Luas Lantai Bangunan Tempat Tinggal					
	a. <20	0,46	0,77	0,52	0,55	persen
	b. 20-49	11,65	18,48	13,61	14,44	persen
	c. 50-99	62,13	58,88	62,51	60,34	persen
	d. 100-149	18,99	15,79	17,83	18,93	persen
	e. 150+	6,76	6,08	5,53	5,74	persen
5.	Persentase Rumah Tangga menurut Status Kepemilikan Tempat Bangunan Tempat Tinggal yang Ditempati					
	a. Milik Sendiri	84,57	87,17	89,13	88,96	persen
	b. Kontrakan/Sewa	2,79	2,68	1,66	1,14	persen
	c. Beban Sewa	12,04	10,15	9,04	9,9	persen
	d. Dinas	0,19	0	0,17	0	persen
	e. Lainnya	0,41	10,15	0	0	persen

Sumber : Badan Pusat Statistik Provinsi Jawa Tengah

Tabel 4.2. Data Jumlah Penerima Program PAMSIMAS, SPAM dan SLBM Kabupaten Purworejo , Tahun 2019-2022

NO	URAIAN	KONDISI (tahun)				SATUAN
		2019	2020	2021	2022	
1	2	3	4	5	6	7
1	PAMSIMAS (Penyediaan air					
	a. Jumlah penerima program Pamsimas berdasarkan sumber Dana (desa)					
	1). APBN Pusat	25	43	60	11	desa
	2). APBD Kabupaten	15	4	4	4	desa
2	SPAM (Sistem Penyediaan Air Minum)					
	a. Jumlah penerima program SPAM dari sumber Dana (desa)					
	1). APBN Pusat	7	0	16	17	desa
3	SLBM (Sanitasi Lingkungan Berbasis Masyarakat)					
	a. Jumlah penerima program SLBM sumber dana (pokmas)					
	1). APBN Pusat	10	0	10	12	pokmas

Sumber : Dinas Pekerjaan Umum dan Penataan Ruang Kab. Purworejo

Tabel 4.3. Data Pembangunan Rumah Tidak Layak Huni, Rumah Hunian, dan Tarif Sewa Kamar Kabupaten Purworejo, Tahun 2019-2022

NO	URAIAN	KONDISI (tahun)				SATUAN
		2019	2020	2021	2022	
1	2	3	4	5	6	7
1	Pembangunan perumahan RTLH (Rumah Tidak Layak Huni)					
	a. Jumlah penerima Pembangunan Perumahan					
	1). APBN Pusat	1260	1.382	107	247	unit
	2). APBD Provinsi	1.392	282	489	400	unit
	3). APBD Kabupaten	752	-	11	398	unit
	b. Jumlah rumah yang	922	1.664	607	1.045	unit
	c. Prosentase rumah yang	100,00	100,00	99,5%	100	persen
2	Bangunan Rumah Hunian RUSUNAWA (Rumah Susun Sederhana Sistem Sewa) Bayem					
	a. Bantuan dari APBN Pusat					
	1). Kapasitas Hunian	94	94	94	94	kk
	2). Terisi/Dihuni	49	52	60	59	kk
3	Tarif sewa kamar perbulan satu kepala keluarga					
	a. Lantai I khusus Difabel	75.000	75.000	75.000	75.000	rupiah
	b. Lantai II	175.000	175.000	175.000	175.000	rupiah
	c. Lantai III	150.000	150.000	150.000	150.000	rupiah
	d. Lantai IV	125.000	125.000	125.000	125.000	rupiah
	e. Lantai V	100.000	100.000	100.000	100.000	rupiah

Sumber : Dinas Perumahan Rakyat, Kawasan Permukiman dan Pertanahan Kabupaten Purworejo

Tabel 4.4. Data Pembangunan Jalan dan Kota Tanpa Kumuh (KOTAKU) berdasarkan Sumber Dana Kabupaten Purworejo, Tahun 2019-2022

NO	PEMBANGUNAN	JUMLAH (tahun)				SATUAN
		2019	2020	2021	2022	
1	2	3	4	5	6	7
1	Pembangunan Jalan Kelurahan/Lingkungan					
	a. Jumlah penerima berdasarkan sumber Dana					
	1). APBN Pusat	-	0	0	0	desa
	2). APBD Provinsi	-	0	0	0	kelurahan
	3). APBD Kabupaten	11	0	0	0	kelurahan
2	Pembangunan KOTAKU (Kota					
	a. Jumlah penerima					
	1). APBN Pusat	0	0	0	2	kelurahan
	2). APBD Provinsi	-	0	0	0	kelurahan
	3). APBD Kabupaten	0	0	0	6	kelurahan

Sumber : Dinas Perumahan Rakyat, Kawasan Permukiman dan Pertanahan Kabupaten Purworejo

URUSAN KETENTRAMAN, KETERTIBAN DAN PERLINDUNGAN MASYARAKAT

Foto by. Dinkominfostasandi Kab. Purworejo

Tabel 5.1. Data Korban Manusia Akibat Bencana
Kabupaten Purworejo, Tahun 2019-2022

NO	KORBAN BENCANA	JUMLAH KORBAN				
		2019	2020	2021	2022	SATUAN
1	2	3	4	5	6	7
1	Meninggal Dunia					
	a. Tanah Longsor	0	0	0	2	orang
	b. Gempa bumi	0	0	0	0	orang
	c. Banjir	0	0	0	0	orang
	d. Angin Ribut	0	0	0	0	orang
	e. Kebakaran	1	0	0	0	orang
	f. Lain-lain	8	3	2	10	orang
2	Luka Berat					
	a. Tanah Longsor	0	1	0	0	orang
	b. Gempa bumi	0	0	0	0	orang
	c. Banjir	0	0	0	0	orang
	d. Angin Ribut	0	0	0	0	orang
	e. Kebakaran	0	0	0	0	orang
	f. Lain-lain	0	0	0	0	orang
3	Luka Ringan					
	a. Tanah Longsor	1	0	0	0	orang
	b. Gempa bumi	0	0	0	0	orang
	c. Banjir	0	0	0	0	orang
	d. Angin Ribut	3	0	3	0	orang
	e. Kebakaran	0	0	0	0	orang
	f. Lain-lain	0	8	4	0	orang
4	Pengungsi					
	a. Tanah Longsor	19	14	57	19	orang
	b. Gempa bumi	0	0	0	0	orang
	c. Banjir	51	25	232	2.785	orang
	d. Angin Ribut	2	7	13	0	orang
	e. Kebakaran	0	0	0	4	orang
	f. Lain-lain	0	0	0	0	orang

Sumber : Badan Penanggulangan Bencana Daerah Kab. Purworejo

Tabel 5.2. Data Bencana menurut Kategori
Kabupaten Purworejo, Tahun 2019-2022

NO	JENIS BENCANA	TITIK KEJADIAN				
		2019	2020	2021	2022	SATUAN
1	2	3	4	5	6	7
1	BERAT					
	a. Tanah Longsor	7	2	6	0	kejadian
	b. Gempa bumi	0	0	0	0	kejadian
	c. Banjir	0	0	0	0	kejadian
	d. Angin Ribut	2	5	5	0	kejadian
	e. Kebakaran	2	0	0	0	kejadian
	f. Lain-lain	0	0	0	10	kejadian
2	SEDANG					
	a. Tanah Longsor	11	2	10	26	kejadian
	b. Gempa bumi	0	0	0	0	kejadian
	c. Banjir	1	0	0	40	kejadian
	d. Angin Ribut	15	2	2	43	kejadian
	e. Kebakaran	1	0	0	1	kejadian
	f. Lain-lain	0	0	0	0	kejadian
3	RINGAN					
	a. Tanah Longsor	31	65	63	20	kejadian
	b. Gempa bumi	0	0	0	0	kejadian
	c. Banjir	45	62	9	5	kejadian
	d. Angin Ribut	55	61	71	5	kejadian
	e. Kebakaran	8	4	0	1	kejadian
	f. Lain-lain	0	5	7	1	kejadian

Sumber : Badan Penanggulangan Bencana Daerah Kab. Purworejo

Tabel 5.3. Data Bencana Tanah Longsor
Kabupaten Purworejo, Tahun 2019-2022

NO	URAIAN	KONDISI				
		2019	2020	2021	2022	SATUAN
1	2	3	4	5	6	7
1	Tempat Kejadian Terdampak					
	a. Kecamatan	10	9	10	8	kecamatan
	b. Desa	62	56	49	39	desa
	c. Titik	163	69	96	72	titik
2	Taksiran Nilai Kerusakan	727.000.000	1.366.000.000	1.085.000.000	-	rupiah
3	Taksiran Nilai Kerugian	-	-	-	-	rupiah
4	Jumlah jiwa terdampak	20	15	57	120	jiwa
5	Total Jumlah Kejadian	59	139	99	46	kejadian

Sumber : Badan Penanggulangan Bencana Daerah Kab. Purworejo

Tabel 5.4. Data Bencana Banjir
Kabupaten Purworejo, Tahun 2019-2022

NO	URAIAN	KONDISI				
		2019	2020	2021	2022	SATUAN
1	2	3	4	5	6	7
1	Tempat Kejadian Terdampak					
	a. Kecamatan	8	9	5	8	kecamatan
	b. Desa	114	71	12	41	desa
	c. Titik	146	62	9	42	titik
2	Taksiran Nilai Kerusakan	54.500.000	-	100.000.000	-	rupiah
3	Taksiran Nilai Kerugian	-	-	-	-	rupiah
4	Jumlah jiwa terdampak	51	75	232	16.188	jiwa
5	Total Jumlah Kejadian	146	83	13	45	kejadian

Sumber : Badan Penanggulangan Bencana Daerah Kab. Purworejo

Tabel 5.5. Data Bencana Angin
Kabupaten Purworejo, Tahun 2019-2022

NO	URAIAN	KONDISI				
		2019	2020	2021	2022	SATUAN
1	2	3	4	5	6	7
1	Tempat Kejadian Terdampak					
	a. Kecamatan	15	15	15	14	kecamatan
	b. Desa	46	54	42	39	desa
	c. Titik	52	68	67	40	titik
2	Taksiran Nilai Kerusakan	296.500	76.000.000	292.000.000	-	rupiah
3	Taksiran Nilai Kerugian	-	-	-	-	rupiah
4	Jumlah jiwa terdampak	5	7	3	59	jiwa
5	Total Jumlah Kejadian	52	78	42	48	kejadian

Sumber : Badan Penanggulangan Bencana Daerah Kab. Purworejo

Tabel 5.6. Data Bencana Kebakaran
Kabupaten Purworejo, Tahun 2019-2022

NO	URAIAN	KONDISI				
		2019	2020	2021	2022	SATUAN
1	2	3	4	5	6	7
1	Tempat Kejadian Terdampak					
	a. Kecamatan	9	9	0	2	kecamatan
	b. Desa	13	4	0	2	desa
	c. Titik	17	4	0	2	titik
2	Taksiran Nilai Kerusakan	320.000.000	-	-	-	rupiah
3	Taksiran Nilai Kerugian	-	-	-	-	rupiah
4	Jumlah jiwa terdampak	3	-	-	5	jiwa
5	Total Jumlah Kejadian	17	4	0	2	kejadian

Sumber : Badan Penanggulangan Bencana Daerah Kab. Purworejo

Tabel 5.7. Data Bencana Lain-Lain (Kecelakaan air, Kecelakaan laut dll)
Kabupaten Purworejo, Tahun 2019-2022

NO	URAIAN	KONDISI				
		2019	2020	2021	2022	SATUAN
1	2	3	4	5	6	7
1	Tempat Kejadian Terdampak					
	a. Kecamatan	6	9	4	7	kecamatan
	b. Desa	11	16	5	10	desa
	c. Titik	11	5	9	11	titik
2	Taksiran Nilai Kerusakan	-	25.000.000	-	-	rupiah
3	Taksiran Nilai Kerugian	0	-	-	-	rupiah
4	Jumlah jiwa terdampak	8	11	6	5	jiwa
5	Total Jumlah Kejadian	11	16	5	11	kejadian

Sumber : Badan Penanggulangan Bencana Daerah Kab. Purworejo

Tabel 5.8. Data kejadian Bencana
Kabupaten Purworejo, Tahun 2019-2022

NO	URAIAN	KONDISI (tahun)				
		2019	2020	2021	2022	SATUAN
1	2	3	4	5	6	7
1	Total desa terdampak	246	178	108	131	desa
2	Total Titik Kejadian	389	208	181	167	titik
3	Total Jenis Bencana	7	7	7	6	bencana

Sumber : Badan Penanggulangan Bencana Daerah Kab. Purworejo

Tabel 5.9. Data Relawan
Kabupaten Purworejo, Tahun 2019-2022

NO	URAIAN	JUMLAH SDM				
		2019	2020	2021	2022	SATUAN
1	2	3	4	5	6	7
1	SAR KABUPATEN PURWOREJO	43	43	43	17	orang
2	TAGANA (Taruna Tangguh Bencana)	32	32	32	32	orang
3	RAPI PURWOREJO	50	50	50	66	orang
4	PADAM SWAKARSA	21	21	21	21	orang
5	ORARI PURWOREJO	35	35	35	10	orang
6	BANSER PURWOREJO	300	300	300	31	orang
7	SENKOM MITRA POLISI	33	33	33	28	orang
8	KELOMPOK NELAYAN	55	55	55	55	orang
9	KARANG TARUNA	66	66	66	66	orang
10	PURWOREJO MANDIRI BERSATU RESCUE (PMB)	35	35	35	41	orang
11	RELAWAN Ippnu	22	22	22	22	orang
12	UBALOKA	50	50	50	36	orang
13	LSM LPB MUHAMMADIYAH	14	14	14	14	orang
14	PMI	10	10	10	21	orang
15	UMP	14	14	14	14	orang
16	RELAWAN DESTANA (35 DESA)	1.680	1.680	1.680	1.680	orang
17	PACTO	20	20	20	10	orang
18	PAGUYUBAN LIMNAS BANYUURIP	35	35	35	35	orang

Sumber : Badan Penanggulangan Bencana Daerah Kab. Purworejo

Tabel 5.10. Data Peralatan Penanggulangan Bencana
Kabupaten Purworejo, Tahun 2019-2022

NO	URAIAN	JUMLAH PERALATAN				
		2019	2020	2021	2022	SATUAN
1	2	3	4	5	6	7
1	Alat Transportasi					
	a. Mobil Tangki Air	2	2	2	3	unit
	b. Mobil Evakuasi	1	1	1	1	unit
	c. Mobil Operasional	1	1	1	1	unit

Tabel 5.10. Lanjutan

NO	URAIAN	JUMLAH PERALATAN				
		2019	2020	2021	2022	SATUAN
1	2	3	4	5	6	7
	d. Mobil *Rescue*	1	1	1	2	unit
	e. Motor Operasional	14	14	14	14	unit
	f. Motor Trail	4	4	4	4	unit
	g. Mobil Pick Up	1	1	1	1	unit
2	Alat Komunikasi					
	a. HT (*Handy Talky*)	31	33	33	33	unit
	b. Radio RIG	1	3	3	3	unit
	c. GPS (*Global Positioning System*)	0	0	0	0	unit
	d. Telpon Internet Satelit	1	1	1	1	unit
	e. Alat Deteksi Dini dan Peringatan Dini	19	19	19	20	unit
	f. SSB (*Single Side Band*)	2	2	2	2	unit
	g. Megaphone	1	1	1	1	unit
	h. Repiter/Antena	1	1	1	1	unit
	i. Camera Digital	2	2	2	3	unit
	j. Handycam	1	1	1	1	unit
3	Alat Pencarian Penyelamatan dan Evakuasi					
	a. Alat Pemotong Baja	0	0	0	1	unit
	b. Rompi Pelampung	0	0	0	16	unit
	c. Perahu Karet 8 Orang	1	1	1	1	unit
	d. Perahu Lipat	0	0	0	0	unit
	e. Perahu Evakuasi	6	6	6	6	unit
	f. Mesin Perahu 40 PK	1	1	1	1	unit
	g. Mesin Perahu 12 PK	0	0	0	0	unit
	h. Mesin Perahu 9,8 PK	2	2	2	2	unit
	i. Peralatan Selam	2	2	2	2	unit
	j. Chain Saw	9	9	13	13	unit
	k. Helm Perahu	0	0	0	0	unit
4	Alat Pemenuhan Kebutuhan Dasar					
	a. Tenda Posko	1	1	1	1	set
	b. Tenda Keluarga	12	12	12	12	unit
	c. Velbed	24	24	24	18	unit
	d. Tenda Pengungsi	3	3	3	2	unit
5	Alat Berat					
	a. Back Hoe	2	2	2	2	unit
6	Alat Penerangan dan Kelistrikan					
	a. Lampu Sorot Halogen	0	0	0	1	unit
	b. Genset 5 KVA	1	1	1	1	unit
	c. Genset 10 KVA	0	0	0	0	unit
7	Alat Pendukung					
	a. Pompa Air	3	3	3	3	unit

Sumber : Badan Penanggulangan Bencana Daerah Kab. Purworejo

Tabel 5.11. Data Bangunan Melanggar di Sempadan Jalan dan Sempadan Sungai Kabupaten Purworejo, Tahun 2019-2022

NO	JENIS BANGUNAN	JUMLAH BANGUNAN (tahun)				SATUAN
		2019	2020	2021	2022	
1	2	3	4	5	6	7
1	Bangunan di sempadan Jalan					
	a. Permanen	20	11	29	26	bangunan
	b. Tidak Permanen	35	-	0	0*	bangunan
2	Bangunan di sempadan Sungai					
	a. Permanen	20	1	70	17	bangunan
	b. Tidak Permanen	280	-	-	0*	bangunan

Sumber : Kabupaten PurworejoSatuan Polisi Pamong Praja dan Pemadam Kebakaran

Tabel 5.12. Data Kasus Pelanggaran Perda
Kabupaten Purworejo, Tahun 2019-2022

NO	KASUS PELANGGARAN PERDA	JUMLAH KASUS (tahun)				SATUAN
		2019	2020	2021	2022	
1	2	3	4	5	6	7
1	Penanggulangan Pelacuran	5	23	12	88	kasus
2	Izin Usaha Perdagangan	1	6	0	0*	kasus
3	Pendaftaran Perusahaan	1	-	0	0*	kasus
4	Larangan Minuman Keras dan Minuman Beralkohol	37	39	81	81	kasus
5	Izin Pemakaian Tanah Pengairan	2	1	0	0*	kasus
6	Izin Penggilingan Padi, Huller, dan Penyosohan Beras Perubahan Atas Juklak Perda No. 15 Tahun 2007	23	1	77	77*	kasus
7	Pengaturan Tempat dan Usaha Serta Pembinaan Pedagang Kaki Lima Juklak Perda Kab. Purworejo No. 2 Tahun 2008	228	232	549	564	kasus
8	Irigasi	304	-	0	0*	kasus
9	Izin Usaha Kepariwisataan	1	9	29	29*	kasus
10	Pajak Reklame	17	185	2	47	kasus
11	Tata Cara Pelayanan & Penerbitan Izin Penyelenggaraan Reklame	237	3040	2.235	2.005	kasus
12	Pajak Restoran	49	5	7	28	kasus
13	Retribusi Pengawasan dan Pengendalian Menara Telekomunikasi	50	9	3	3*	kasus
14	Zona Penempatan Menara Telekomunikasi di Kab. Purworejo	-	0	3	3*	kasus
15	Retribusi Izin Mendirikan Bangunan	118	0	20	20*	kasus
16	Retribusi Pelayanan Parkir di Tepi Jalan	8	4	50	3	kasus
17	Pengelolaan Pertambangan Mineral	11	-	0	0*	kasus
18	Rencana Tata Ruang Wilayah Kabupaten Purworejo 2011-2031	-	-	0	0*	kasus
19	Perburuan Burung, Ikan, dan Satwa Liar Lainnya	2	1	4	2	kasus
20	Garis Sempadan	20	12	29	139	kasus
21	Izin Mendirikan Bangunan	589	137	20	7	kasus
22	Izin Gangguan	0	0	0	0*	kasus
23	Pedoman Perizinan Usaha Warung Internet dan Game Net di Kab. Purworejo	0	0	0	0*	kasus
24	Perlindungan & Pemberdayaan Pasar Tradisional, Penataan dan Pengendalian Pasar Modern	17	8	10	8	kasus
25	Penyelenggaraan Ketertiban, Kebersihan dan Keindahan	4.655	234	120	510	kasus
26	Kabupaten Purworejo Layak Anak	0	0	0	0*	kasus

Sumber : Satuan Polisi Pamong Praja dan Pemadam Kebakaran Kabupaten Purworejo

Tabel 5.13. Data Kejadian dan Konflik
Kabupaten Purworejo, Tahun 2019-2022

NO	URAIAN	KONDISI (tahun)				SATUAN
		2019	2020	2021	2022	
1	2	3	4	5	6	7
1	KEJADIAN TAWURAN ANTAR WARGA					
	a. Pihak yang terlibat	-	-	-	-	orang
	b. Jumlah Korban	-	-	-	-	orang
	c. Kerugian	-	-	-	-	rupiah
2	DATA KEJADIAN TINDAK PIDANA KRIMINAL					
	a. Meninggal Dunia	-	-	-	-	orang
	b. Luka-luka	-	-	-	-	orang
	c. Kerugian	-	-	-	-	rupiah
3	KEJADIAN TAWURAN ANTAR WARGA					
	a. Pihak yang terlibat	-	-	-	-	orang
	b. Meninggal Dunia	-	-	-	-	orang
	c. Luka-luka	-	-	-	-	orang
4	DATA KEJADIAN UNJUK RASA					
	a. Jumlah Unjuk Rasa	2	5	4	8	unjuk rasa
	b. Jumlah Korban	-	-	-	-	orang
6	DATA KEJAHATAN DI BIDANG EKONOMI					
	a. Jumlah Kerugian	-	-	-	-	rupiah
	b. Jumlah Korban	-	-	-	-	orang
7	DATA PEMILIHAN KEPALA DESA					
	a. Jumlah Peserta PILKADES	344	-	41	41*	desa
	b. Jumlah Konflik yang Terjadi	0	0	0	0*	konflik

Sumber : Satuan Polisi Pamong Praja dan Pemadam Kebakaran Kabupaten Purworejo

Tabel 5.14. Data Kekuatan Linmas
Kabupaten Purworejo, Tahun 2019-2022

NO	URAIAN	KONDISI (tahun)				SATUAN
		2019	2020	2021	2022	
1	2	3	4	5	6	7
1	Jumlah Anggota Linmas					
	a. Laki-laki	5.767	5.461	5.490	5.432	orang
	b. Perempuan	3	24	5	5	orang
2	Jenis Anggota Linmas					
	a. Linmas Inti Kecamatan	480	480	480	480*	orang
	b. Linmas Biasa	5.290	5.005	5.015	5.437	orang
	c. Linmas Pemula	0	0	0	0*	orang
3	Linmas Yang Sudah Mengikuti Pelatihan/Simulasi					
	a. Pelatihan Tingkat Kabupaten	480	80	0	0*	orang
	b. Pelatihan Tingkat Provinsi	4	80	0	0*	orang
4	Kekuatan Kader Siaga Trantib					
	a. Kader Siaga Trantib (KST)	-	-	-	990	orang

Sumber : Satuan Polisi Pamong Praja dan Pemadam Kebakaran Kabupaten Purworejo

Tabel 5.15. Data Lokasi Pelaksanaan Penegakan Perda
Kabupaten Purworejo, Tahun 2019-2022

NO	LOKASI PENEGAKAN PERDA	KOMDISI (tahun)				SATUAN
		2019	2020	2021	2022	
1	2	3	4	5	6	7
1	SEBARAN PSK					
	a. Tempat	1	10	2	3	lokasi
	b. Orang	-		12	9	orang
2	LOKASI / TEMPAT HIBURAN					
	a. Berijin	-	-	-	-	tempat
	b. Tidak Berijin	8	10	10	10	tempat
3	TEMPAT / LOKASI SEBARAN PENJUALAN MIRAS					
	a. Pabrikan	-	-	-	-	tempat
	b. Tradisional	-	-	-	-	tempat
4	DATA TEMPAT / LOKASI SEBARAN PGOT DAN ANAK JALANAN					
	a. PGOT					
	1). Anak Jalanan	62	25	12	3	tempat
	2). Pengemis	35	40	13	18	tempat
	b. Asongan	27	5	16	16*	tempat

Sumber : Satuan Polisi Pamong Praja dan Pemadam Kebakaran Kabupaten Purworejo

Tabel 5.16. Data Bencana Kebakaran Perumahan
Kabupaten Purworejo, Tahun 2019-2022

NO	URAIAN	KONDISI (tahun)				SATUAN
		2019	2020	2021	2022	
1	2	3	4	5	6	7
1	Korban Manusia					
	a. Meninggal Dunia	2	0	-	0*	orang
	b. Luka Berat	-	0	-	0*	orang
	c. Luka Ringan	-	0	-	2	orang
2	Kerugian	2.027.500.000	2.065.500.000	364.000.000	1.093.300.000	rupiah
3	Jumlah Lokasi Kebakaran	51	26	36	39	lokasi

Sumber : Satuan Polisi Pamong Praja dan Pemadam Kebakaran Kabupaten Purworejo

Tabel 5.17. Data Partai Politik, Organisasi Masyarakat/Lembaga Swadaya Masyarakat, dan
Layanan Kesatuan Bangsa dan Politik Kabupaten Purworejo, Tahun 2019-2022

NO	URAIAN	KONDISI (tahun)				SATUAN
		2019	2020	2021	2022	
1	*2*	*3*	*4*	*5*	*6*	*7*
1	Partai Politik					partai
	a. Jumlah Partai Politik Di DPRD	10	10	10	10	parpol
2	Partai Politik Baru					partai
	a. Jumlah Partai Politik Baru	1	1	1	6	parpol
	b. Jumlah Parpol yang ada di Kab. Purworejo	17	18	18	16	parpol
3	Daftar Organisasi					
	a. Jumlah Organisasi	15	7	6	17	organisasi
4	Forum Komunikasi yang dibentuk Kantor Kesatuan Bangsa dan	3	3	3	7	forum
5	Data Orang Asing yang ada di Purworejo	36	24	24	33	orang
6	Data Bantuan Keuangan Partai Politik	1.032.356.800	1.097.973.162	1.097.973.162	1.097.973.162	rupiah
7	Data Konflik Sosial yang Terjadi	3	2	1	5	kali/peristiwa

Sumber : Badan Kesatuan Bangsa dan Politik Kabupaten Purworejo

URUSAN SOSIAL

GRAFIK TINGKAT KELUARGA SEJAHTERA

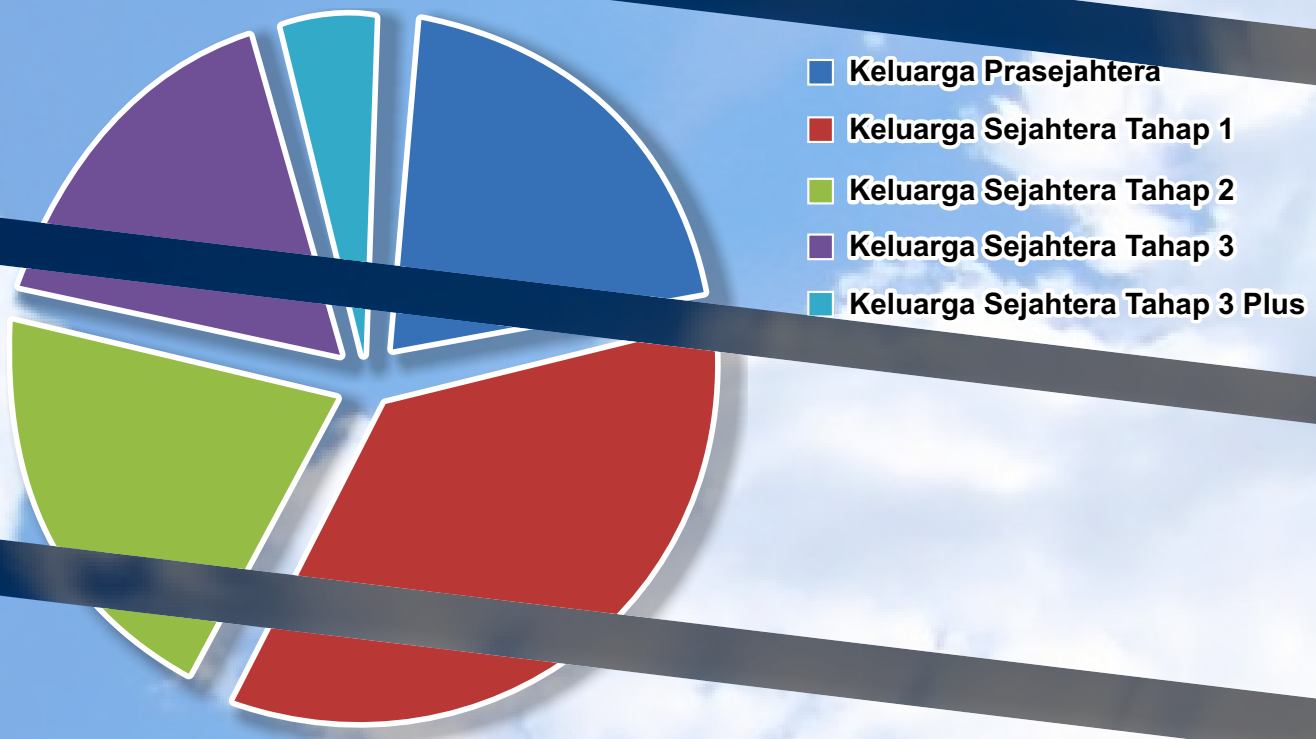

Foto by. Dinkominfostasandi Kab. Purworejo

Tabel 6.1. Data Keluarga menurut Tingkat Kesejahteraan
Kabupaten Purworejo, Tahun 2019-2022

NO	JENIS KELUARGA	JUMLAH KELUARGA (kk)				SATUAN
		2019	2020	2021	2022	
1	2	3	4	5	6	7
1	Keluarga Prasejahtera	48.485	-	-	-	kk
2	Keluarga Sejahtera Tahap 1	93.495	-	-	-	kk
3	Keluarga Sejahtera Tahap 2	52.015	-	-	-	kk
4	Keluarga Sejahtera Tahap 3	41.632	-	-	-	kk
5	Keluarga Sejahtera Tahap 3 Plus	8.279	-	-	-	kk

Sumber : Dinas Sosial, Pengendalian Penduduk dan Keluarga Berencana Kabupaten Purworejo

Tabel 6.2. Banyaknya Pekerja Sosial Masyarakat Dirinci Per Kecamatan
Kabupaten Purworejo, Tahun 2019-2022

NO	KECAMATAN	JUMLAH PEKERJA SOSIAL MASYARAKAT (pekerja)				SATUAN
		2019	2020	2021	2022	
1	2	3	4	5	6	7
1	Kecamatan Purworejo	135	160	169	125	pekerja
2	Kecamatan Banyuurip	46	36	36	36	pekerja
3	Kecamatan Bayan	8	31	172	142	pekerja
4	Kecamatan Kaligesing	5	28	28	25	pekerja
5	Kecamatan Kutoarjo	66	187	187	152	pekerja
6	Kecamatan Grabag	15	35	65	57	pekerja
7	Kecamatan Butuh	13	41	41	41	pekerja
8	Kecamatan Pituruh	21	49	49	43	pekerja
9	Kecamatan Bruno	56	18	42	42	pekerja
10	Kecamatan Kemiri	35	40	40	40	pekerja
11	Kecamatan Gebang	30	25	25	25	pekerja
12	Kecamatan Bener	25	28	30	30	pekerja
13	Kecamatan Loano	33	21	22	22	pekerja
14	Kecamatan Purwodadi	40	40	40	35	pekerja
15	Kecamatan Ngombol	31	57	57	50	pekerja
16	Kecamatan Bagelen	45	47	17	17	pekerja

Sumber : Dinas Sosial, Pengendalian Penduduk dan Keluarga Berencana Kabupaten Purworejo

Tabel 6.3. Data Potensi Sumber Kesejahteraan Sosial (PSKS)
Kabupaten Purworejo, Tahun 2019-2022

NO	URAIAN	KONDISI (tahun)				SATUAN
		2019	2020	2021	2022	
1	2	3	4	5	6	7
1	Karang Taruna	494	494	494	494	kelompok
2	Tenaga Kesejahteraan Sosial Masyarakat	604	741	246	245	kelompok
3	Organisasi Sosial	30	30	30	30	organisasi
4	Lembaga Swadaya Masyarakat	-	-	-	-	lembaga

Sumber : Dinas Sosial, Pengendalian Penduduk dan Keluarga Berencana Kabupaten Purworejo

Tabel 6.4. Data Karang Taruna Dirinci Menurut Klasifikasi
Per Kecamatan Kabupaten Purworejo, Tahun 2019-2022

NO	KLASIFIKASI KARANG TARUNA MENURUT KECAMATAN	KONDISI (tahun)				SATUAN
		2019	2020	2021	2022	
1	2	3	4	5	6	7
1	Kecamatan Purworejo					
	a. Tumbuh	10	10	10	10	kelompok
	b. Berkembang	12	12	12	12	kelompok
	c. Maju	3	3	3	3	kelompok
	d. Percontohan	0	0	0	0	kelompok
2	Kercamatan Banyuurip					
	a. Tumbuh	4	4	0	0	kelompok
	b. Berkembang	23	23	27	27	kelompok
	c. Maju	0	0	0	0	kelompok
	d. Percontohan	0	0	0	0	kelompok

Tabel 6.4. Lanjutan

NO	KLASIFIKASI KARANG TARUNA MENURUT KECAMATAN	KONDISI (tahun)				SATUAN
		2019	2020	2021	2022	
1	2	3	4	5	6	7
3	Kecamatan Bayan					
	a. Tumbuh	16	25	25	23	kelompok
	b. Berkembang	8	1	1	3	kelompok
	c. Maju	2	0	0	0	kelompok
	d. Percontohan	0	0	0	0	kelompok
4	Kecamatan Kaligesing					
	a. Tumbuh	0	0	0	0	kelompok
	b. Berkembang	21	21	21	21	kelompok
	c. Maju	0	0	0	0	kelompok
	d. Percontohan	0	0	0	0	kelompok
5	Kecamatan Kutoarjo					
	a. Tumbuh	14	3	3	3	kelompok
	b. Berkembang	11	11	11	10	kelompok
	c. Maju	2	2	2	3	kelompok
	d. Percontohan	0	0	0	0	kelompok
6	Kecamatan Grabag					
	a. Tumbuh	36	36	36	36	kelompok
	b. Berkembang	0	0	0	0	kelompok
	c. Maju	0	0	0	0	kelompok
	d. Percontohan	0	0	0	0	kelompok
7	Kecamatan Butuh					
	a. Tumbuh	20	20	20	20	kelompok
	b. Berkembang	10	24	24	24	kelompok
	c. Maju	2	4	4	0	kelompok
	d. Percontohan	0	1	1	0	kelompok
8	Kecamatan Pituruh					
	a. Tumbuh	21	21	21	21	kelompok
	b. Berkembang	24	24	24	24	kelompok
	c. Maju	0	0	4	4	kelompok
	d. Percontohan	0	0	0	0	kelompok
9	Kecamatan Bruno					
	a. Tumbuh	16	16	17	17	kelompok
	b. Berkembang	2	2	1	1	kelompok
	c. Maju	0	0	0	0	kelompok
	d. Percontohan	0	0	0	0	kelompok
10	Kecamatan Kemiri					
	a. Tumbuh	35	35	34	34	kelompok
	b. Berkembang	5	5	5	5	kelompok
	c. Maju	0	0	0	0	kelompok
	d. Percontohan	0	0	0	0	kelompok
11	Kecamatan Gebang					
	a. Tumbuh	22	25	25	24	kelompok
	b. Berkembang	11	11	11	11	kelompok
	c. Maju	0	0	0	1	kelompok
	d. Percontohan	0	0	0	0	kelompok
12	Kecamatan Bener					
	a. Tumbuh	20	18	22	22	kelompok
	b. Berkembang	8	10	3	3	kelompok
	c. Maju	0		0	0	kelompok
	d. Percontohan	0		0	0	kelompok
13	Kecamatan Loano					
	a. Tumbuh	10	17	17	17	kelompok
	b. Berkembang	6	1	1	1	kelompok
	c. Maju	2	1	1	1	kelompok
	d. Percontohan	0	2	2	2	kelompok

Tabel 6.4. Lanjutan

NO	KLASIFIKASI KARANG TARUNA MENURUT KECAMATAN	KONDISI (tahun)				SATUAN
		2019	2020	2021	2022	
1	2	3	4	5	6	7
14	Kecamatan Purwodadi					
	a. Tumbuh	32	6	6	6	kelompok
	b. Berkembang	9	30	30	30	kelompok
	c. Maju	3	4	4	4	kelompok
	d. Percontohan	0	0	0	0	kelompok
15	Kecamatan Ngombol					
	a. Tumbuh	34	34	40	40	kelompok
	b. Berkembang	23	23	17	17	kelompok
	c. Maju	0	0	0	0	kelompok
	d. Percontohan	0	0	0	0	kelompok
16	Kecamatan Bagelen					
	a. Tumbuh	12	15	14	14	kelompok
	b. Berkembang	5	2	3	3	kelompok
	c. Maju	0	0	0	0	kelompok
	d. Percontohan	0	0	0	0	kelompok

Sumber : Dinas Sosial, Pengendalian Penduduk dan Keluarga Berencana Kabupaten Purworejo

Tabel 6.5. Data Panti, Pusat Rehabilitasi Narkoba, dan Rumah Singgah Kabupaten Purworejo, Tahun 2019-2022

NO	URAIAN	JUMLAH (tahun)				SATUAN
		2019	2020	2021	2022	
1	2	3	4	5	6	7
1	Panti Sosial Asuhan Anak	5	5	5	5	unit
2	Panti Sosial petirah Anak	0	0	0	0	unit
3	Panti Sosial Bina Remaja	1	1	1	1	unit
4	Panti Sosial Tresna Werda	2	2	2	2	unit
5	Panti Sosial Bina Netra	0	0	0	0	unit
6	Panti Sosial Bina Daksa	0	0	0	0	unit
7	Panti Sosial Bina Grahita	0	0	0	0	unit
8	Panti Sosial Bina Laras	0	0	0	0	unit
9	Panti Sosial Bina Tuna Rungu Wicara	0	1	1	1	unit
10	Panti Sosial Bina Pasca Lara Kronis	0	0	0	0	unit
11	Panti Sosial Marsudi Putra	0	0	0	0	unit
12	Panti Sosial Pamardi Putra	0	0	0	0	unit
13	Panti Sosial Karya Wanita	0	0	0	0	unit
14	Panti Sosial Bina Karya	0	0	0	0	unit
15	Panti Sosial Rehabilitasi	3	3	3	3	unit
16	Pusat Rehabilitasi Narkoba	1	1	1	1	unit
17	Rumah Singgah	1	1	1	1	unit

Sumber : Dinas Sosial, Pengendalian Penduduk dan Keluarga Berencana Kabupaten Purworejo

Tabel 6.6. Data Penyandang Masalah Kesejahteraan Sosial (PMKS) Kabupaten Purworejo, Tahun 2019-2022

NO	URAIAN	KONDISI (tahun)				SATUAN
		2019	2020	2021	2022	
1	2	3	4	5	6	7
1	Jumlah PMKS					
	a. PMKS yang tertangani	81.459	4.650	63,436	-	jiwa
	b. PMKS yang seharusnya menerima bantuan	115.534	6.572	67.636	-	jiwa
	c. PMKS yang diberi bantuan	81.459	4.650	63.436	-	jiwa
2	Penduduk Penyandang Masalah					
	a. Penduduk rawan sosial dan					
	1). Anak Jalanan	35	0	20	20	jiwa
	2). Penderita sakit jiwa	525	104	856	773	jiwa

Tabel 6.6. Lanjutan

NO	URAIAN	KONDISI (tahun)				SATUAN
		2019	2020	2021	2022	
1	2	3	4	5	6	7
	3). Gepeng	25	1	93	31	jiwa
	4). Jumlah Penderita HIV/AIDS	1	5	8	8	jiwa
	5). Jumlah Pecandu Narkoba	3	0	10	9	jiwa
	6). Sarana Rehabilitasi Sosial	10	0	12	12	unit
	7). Fakir Miskin	61.973	6.042			jiwa
	8). Bayi Terlantar	0	0	279	71	jiwa
	9). Anak Terlantar	54	0	107	69	jiwa
	10). Lanjut Usia Terlantar	2.574	0	9	3	jiwa
	11). Komunitas Adat Terpencil	0	0	0	0	kelompok
	12). Penyandang Tuna Netra	386	57	1.843	1537	jiwa
	13). Penyandang Tuna Rungu	0	59			jiwa
	14). Penyandang Tuna Wicara	0	59			jiwa
	13). Penyandang Tuna Wicara-Rungu	524	59	1.102	942	jiwa
	14). Penyandang Tuna Daksa	803	122	3.026	2331	jiwa
	15). Penyandang Tuna Grahita	583	139	1,044	861	jiwa
	18). Penyandang Cacat Jiwa	533	104	404	139	jiwa
	16). Penyandang Cacat	762	127		315	jiwa

Sumber : Dinas Sosial, Pengendalian Penduduk dan Keluarga Berencana Kabupaten Purworejo

Tabel 6.7. Data Orang Dewasa Penyandang Cacat Dirinci Per Kecamatan Kabupaten Purworejo, Tahun 2019-2022

NO	JENIS DISABILITAS PER KECAMATAN	JUMLAH (tahun)				SATUAN
		2019	2020	2021	2022	
1	2	3	4	5	6	7
1	Kecamatan Purworejo					
	a. Tuna netra	79	79	88	88	jiwa
	b. Rungu wicara	124	124	143	143	jiwa
	c. Tuna daksa	108	108	196	196	jiwa
	d. Tuna laras	63	63	121	121	jiwa
	e. Tuna grahita	165	165	230	230	jiwa
	f. Disabilitas ganda	25	25	30	35	jiwa
2	Kecamatan Banyuurip					
	a. Tuna netra	41	32	32	41	jiwa
	b. Rungu wicara	75	65	65	80	jiwa
	c. Tuna daksa	136	125	125	147	jiwa
	d. Tuna laras	72	72	70	90	jiwa
	e. Tuna grahita	95	81	81	106	jiwa
	f. Disabilitas ganda	48	3	3	53	jiwa
3	Kecamatan Bayan					
	a. Tuna netra	41	56	74	73	jiwa
	b. Rungu wicara	43	53	43	43	jiwa
	c. Tuna daksa	98	117	221	222	jiwa
	d. Tuna laras	72	98	175	175	jiwa
	e. Tuna grahita	82	123	116	116	jiwa
	f. Disabilitas ganda	18	23	13	13	jiwa
4	Kecamatan Kaligesing					
	a. Tuna netra	5	30	30	21	jiwa
	b. Rungu wicara	6	52	52	53	jiwa
	c. Tuna daksa	44	44	44	161	jiwa
	d. Tuna laras	18	20	20	79	jiwa
	e. Tuna grahita	1	3	3	28	jiwa

Tabel 6.7. Lanjutan

NO	JENIS DISABILITAS PER KECAMATAN	JUMLAH (tahun)				SATUAN
		2019	2020	2021	2022	
1	2	3	4	5	6	7
	f. Disabilitas ganda	3	3	3	23	jiwa
5	Kecamatan Kutoarjo					
	a. Tuna netra	48	51	51	47	jiwa
	b. Rungu wicara	78	114	114	193	jiwa
	c. Tuna daksa	119	137	137	166	jiwa
	d. Tuna laras	116	116	116	50	jiwa
	e. Tuna grahita	99	99	99	125	jiwa
	f. Disabilitas ganda	35	34	34	64	jiwa
6	Kecamatan Grabag					
	a. Tuna netra	6	6	67	67	jiwa
	b. Rungu wicara	5	5	94	94	jiwa
	c. Tuna daksa	1	1	102	101	jiwa
	d. Tuna laras	20	20	75	75	jiwa
	e. Tuna grahita	1	1	103	106	jiwa
	f. Disabilitas ganda	35	35	22	22	jiwa
7	Kecamatan Butuh					
	a. Tuna netra	38	13	13	19	jiwa
	b. Rungu wicara	29	20	20	8	jiwa
	c. Tuna daksa	99	68	68	47	jiwa
	d. Tuna laras	72	16	16	12	jiwa
	e. Tuna grahita	22	14	14	11	jiwa
	f. Disabilitas ganda	19	10	10	7	jiwa
8	Kecamatan Pituruh					
	a. Tuna netra	23	69	29	24	jiwa
	b. Rungu wicara	14	69	44	39	jiwa
	c. Tuna daksa	29	89	114	89	jiwa
	d. Tuna laras	24	2	79	66	jiwa
	e. Tuna grahita	10	36	69	54	jiwa
	f. Disabilitas ganda	8	34	8	8	jiwa
9	Kecamatan Bruno					
	a. Tuna netra	1	19	19	19	jiwa
	b. Rungu wicara	3	56	56	45	jiwa
	c. Tuna daksa	30	106	106	106	jiwa
	d. Tuna laras	1	35	35	23	jiwa
	e. Tuna grahita	3	22	22	17	jiwa
	f. Disabilitas ganda	1	0	0	37	jiwa
10	Kecamatan Kemiri					
	a. Tuna netra	72	61	62	63	jiwa
	b. Rungu wicara	123	85	85	32	jiwa
	c. Tuna daksa	138	150	150	152	jiwa
	d. Tuna laras	126	57	57	5	jiwa
	e. Tuna grahita	92	131	131	9	jiwa
	f. Disabilitas ganda	6	44	44	17	jiwa
11	Kecamatan Gebang					
	a. Tuna netra	2	6	6	5	jiwa
	b. Rungu wicara	5	7	7	6	jiwa
	c. Tuna daksa	6	11	11	11	jiwa
	d. Tuna laras	0	8	8	8	jiwa
	e. Tuna grahita	0	12	12	12	jiwa
	f. Disabilitas ganda	0	7	7	6	jiwa
12	Kecamatan Bener					
	a. Tuna netra	9	2	124	124	jiwa
	b. Rungu wicara	2	2	7	23	jiwa
	c. Tuna daksa	8	3	251	251	jiwa
	d. Tuna laras	22	5	10	10	jiwa
	e. Tuna grahita	0	2	2	2	jiwa
	f. Disabilitas ganda	2	2	23	23	jiwa

Tabel 6.7. Lanjutan

NO	JENIS DISABILITAS PER KECAMATAN	JUMLAH (tahun)				SATUAN
		2019	2020	2021	2022	
1	2	3	4	5	6	7
13	Kecamatan Loano					
	a. Tuna netra	2	21	81	81	jiwa
	b. Rungu wicara	6	15	17	17	jiwa
	c. Tuna daksa	12	130	83	83	jiwa
	d. Tuna laras	5	53	10	10	jiwa
	e. Tuna grahita	2	81	10	10	jiwa
	f. Disabilitas ganda	0	21	5	5	jiwa
14	Kecamatan Purwodadi					
	a. Tuna netra	38	38	40	61	jiwa
	b. Rungu wicara	61	61	37	92	jiwa
	c. Tuna daksa	44	44	118	64	jiwa
	d. Tuna laras	1	1	80	75	jiwa
	e. Tuna grahita	12	12	70	24	jiwa
	f. Disabilitas ganda	5	5	12	13	jiwa
15	Kecamatan Ngombol					
	a. Tuna netra	4	9	9	40	jiwa
	b. Rungu wicara	9	11	11	4	jiwa
	c. Tuna daksa	11	47	47	65	jiwa
	d. Tuna laras	1	8	8	8	jiwa
	e. Tuna grahita	8	42	42	35	jiwa
	f. Disabilitas ganda	1	4	4	1	jiwa
16	Kecamatan Bagelen					
	a. Tuna netra	40	36	35	30	jiwa
	b. Rungu wicara	26	30	30	25	jiwa
	c. Tuna daksa	23	83	75	59	jiwa
	d. Tuna laras	64	80	66	77	jiwa
	e. Tuna grahita	24	45	35	30	jiwa
	f. Disabilitas ganda	11	23	22	22	jiwa

Sumber : Dinas Sosial, Pengendalian Penduduk dan Keluarga Berencana Kabupaten Purworejo

Tabel 6.8. Data Anak-Anak Penyandang Cacat Dirinci Per Kecamatan Kabupaten Purworejo, Tahun 2019-2022

NO	JENIS DISABILITAS PER KECAMATAN	JUMLAH (tahun)				SATUAN
		2019	2020	2021	2022	
1	2	3	4	5	6	7
1	Kecamatan Purworejo					
	a. Tuna netra	4	4	7	7	jiwa
	b. Rungu wicara	4	4	17	17	jiwa
	c. Tuna daksa	18	18	31	31	jiwa
	d. Tuna laras	1	1	5	5	jiwa
	e. Tuna grahita	6	6	34	30	jiwa
	f. Disabilitas ganda	11	11	10	10	jiwa
2	Kecamatan Banyuurip					
	a. Tuna netra	0	10	10	8	jiwa
	b. Rungu wicara	1	18	18	18	jiwa
	c. Tuna daksa	2	9	9	9	jiwa
	d. Tuna laras	0	0	0	0	jiwa
	e. Tuna grahita	2	6	5	5	jiwa
	f. Disabilitas ganda	24	3	3	3	jiwa
3	Kecamatan Bayan					
	a. Tuna netra	1	1	5	5	jiwa
	b. Rungu wicara	3	3	3	0	jiwa
	c. Tuna daksa	5	5	13	11	jiwa
	d. Tuna laras	12	6	2	2	jiwa
	e. Tuna grahita	0	16	35	32	jiwa
	f. Disabilitas ganda	4	23	14	13	jiwa

Tabel 6.8 Lanjutan

NO	JENIS DISABILITAS PER KECAMATAN	JUMLAH (tahun)				SATUAN
		2019	2020	2021	2022	
1	2	3	4	5	6	7
4	Kecamatan Kaligesing					
	a. Tuna netra	1	1	1	1	jiwa
	b. Rungu wicara	0	5	5	5	jiwa
	c. Tuna daksa	1	6	6	6	jiwa
	d. Tuna laras	1	1	1	1	jiwa
	e. Tuna grahita	0	2	2	2	jiwa
	f. Disabilitas ganda	1	1	1	1	jiwa
5	Kecamatan Kutoarjo					
	a. Tuna netra	3	3	3	3	jiwa
	b. Rungu wicara	12	3	3	3	jiwa
	c. Tuna daksa	12	17	17	15	jiwa
	d. Tuna laras	0	2	2	2	jiwa
	e. Tuna grahita	7	11	11	9	jiwa
	f. Disabilitas ganda	5	5	5	5	jiwa
6	Kecamatan Grabag					
	a. Tuna netra	0	0	0	0	jiwa
	b. Rungu wicara	3	3	5	5	jiwa
	c. Tuna daksa	5	5	4	4	jiwa
	d. Tuna laras	3	3	0	0	jiwa
	e. Tuna grahita	6	6	3	3	jiwa
	f. Disabilitas ganda	0	0	1	1	jiwa
7	Kecamatan Butuh					
	a. Tuna netra	7	6	6	5	jiwa
	b. Rungu wicara	4	4	4	4	jiwa
	c. Tuna daksa	6	6	6	5	jiwa
	d. Tuna laras	2	4	4	4	jiwa
	e. Tuna grahita	0	2	2	2	jiwa
	f. Disabilitas ganda	3	4	4	4	jiwa
8	Kecamatan Pituruh					
	a. Tuna netra	2	2	0	0	jiwa
	b. Rungu wicara	5	5	9	9	jiwa
	c. Tuna daksa	3	3	24	21	jiwa
	d. Tuna laras	1	1	5	5	jiwa
	e. Tuna grahita	5	5	13	11	jiwa
	f. Disabilitas ganda	2	2	4	4	jiwa
9	Kecamatan Bruno					
	a. Tuna netra	0	0	0	0	jiwa
	b. Rungu wicara	3	0	0	0	jiwa
	c. Tuna daksa	36	9	9	8	jiwa
	d. Tuna laras	1	2	2	2	jiwa
	e. Tuna grahita	3	0	0	0	jiwa
	f. Disabilitas ganda	1	0	0	0	jiwa
10	Kecamatan Kemiri					
	a. Tuna netra	13	2	2	2	jiwa
	b. Rungu wicara	3	3	3	3	jiwa
	c. Tuna daksa	12	11	11	9	jiwa
	d. Tuna laras	0	0	0	0	jiwa
	e. Tuna grahita	7	4	4	4	jiwa
	f. Disabilitas ganda	5	5	5	5	jiwa
11	Kecamatan Gebang					
	a. Tuna netra	0	2	2	2	jiwa
	b. Rungu wicara	2	2	2	2	jiwa
	c. Tuna daksa	6	3	3	3	jiwa
	d. Tuna laras	1	1	1	1	jiwa
	e. Tuna grahita	1	2	2	2	jiwa
	f. Disabilitas ganda	2	2	2	2	jiwa

Tabel 6.8. Lanjutan

NO	JENIS DISABILITAS PER KECAMATAN	JUMLAH (tahun)				SATUAN
		2019	2020	2021	2022	
1	2	3	4	5	6	7
12	Kecamatan Bener					
	a. Tuna netra	0	2	7	6	jiwa
	b. Rungu wicara	0	2	7	7	jiwa
	c. Tuna daksa	4	3	8	7	jiwa
	d. Tuna laras	5	5	0	0	jiwa
	e. Tuna grahita	5	2	0	0	jiwa
	f. Disabilitas ganda	6	2	5	5	jiwa
13	Kecamatan Loano					
	a. Tuna netra	2	0	3	3	jiwa
	b. Rungu wicara	9	3	3	3	jiwa
	c. Tuna daksa	6	6	6	6	jiwa
	d. Tuna laras	5	0	10	8	jiwa
	e. Tuna grahita	10	2	10	4	jiwa
	f. Disabilitas ganda	0	5	4		jiwa
14	Kecamatan Purwodadi					
	a. Tuna netra	1	2	1	1	jiwa
	b. Rungu wicara	7	3	1	1	jiwa
	c. Tuna daksa	18	11	2	2	jiwa
	d. Tuna laras	3	2		0	jiwa
	e. Tuna grahita	8	12	5	5	jiwa
	f. Disabilitas ganda	5	11		0	jiwa
15	Kecamatan Ngombol					
	a. Tuna netra	9	3	3	3	jiwa
	b. Rungu wicara	0	0	1	1	jiwa
	c. Tuna daksa	4	4	8	8	jiwa
	d. Tuna laras	0	1	1	1	jiwa
	e. Tuna grahita	21	0	0	0	jiwa
	f. Disabilitas ganda	2	0	0	0	jiwa
16	Kecamatan Bagelen					
	a. Tuna netra	2	36	1	1	jiwa
	b. Rungu wicara	2	30	30	25	jiwa
	c. Tuna daksa	11	83	7	7	jiwa
	d. Tuna laras	2	80	66	66	jiwa
	e. Tuna grahita	7	45	35	32	jiwa
	f. Disabilitas ganda	1	23	22	20	jiwa

Sumber : Dinas Sosial, Pengendalian Penduduk dan Keluarga Berencana Kabupaten Purworejo

URUSAN TENAGA KERJA

Foto by. Dinkominfostasandi Kab. Purworejo

Tabel 7.1. Data Pencari Kerja (Kartu Ak 1) Terdaftar, Bursa Kerja Khusus (BKK), dan Lembaga Pelatihan Kerja Swasta Kabupaten Purworejo, Tahun 2019-2022

NO	URAIAN	KONDISI (orang)				SATUAN
		2019	2020	2021	2022	
1	2	3	4	5	6	7
1	Jumlah Pencari Kerja	8.346	6.346	6.389	5102	
	a. Laki-laki	4.461	3.609	3.598	2641	orang
	b. Perempuan	3.885	2.737	2.791	2461	orang
2	Jumlah sekolah yang mengikuti BKK (Bursa Kerja Khusus)	37	38	42	38	sekolah
3	Jumlah pelaksanaan penempatan tenaga kerja indonesia swasta (PPTKIS)	6	6	5	5	perusahaan
4	Jumlah lembaga pelatihan kerja swasta					
	a. Jumlah Instruktur	67	93	111	114	orang
	b. Jumlah siswa dilatih	212	820	695	592	
	1). Laki-laki	61	430	294	316	orang
	2). Perempuan	151	390	401	276	orang
	c. Jumlah Lembaga Pelatihan	29	34	36	40	lembaga
5	Jumlah kegiatan perluasan kesempatan kerja					
	a. Jumlah peserta	120	0	0	0	
	1). Laki-laki	13	0	0	0	orang
	2). Perempuan	107	0	0	0	orang
	b. Jumlah Kegiatan	5	0	0	0	paket

Sumber : Dinas Perindustrian, Transmigrasi dan Tenaga Kerja Kabupaten Purworejo

Tabel 7.2. Data Penempatan Tenaga Kerja Indonesia (TKI) Berdasar negara tujuan penempatan, jenis kelamin dan sektor formal informal Kabupaten Purworejo, Tahun 2019-2022

NO	URAIAN	KONDISI (tahun)				SATUAN
		2019	2020	2021	2022	
1	2	3	4	5	6	7
1	Negara Tujuan Penempatan	11	7	9	14	negara
2	Berdasarkan Jenis Kelamin Tenaga Kerja Indonesia (TKI)					
	a. Jumlah Laki-laki	123	48	37	254	orang
	b. Jumlah Perempuan	718	138	131	859	orang
	c. Total Keseluruhan	841	186	168	1113	orang
3	Berdasarkan Sektor Formal Informal					
	a. Formal	504	78	45	811	orang
	b. Informal	337	108	123	302	orang
	c. Total Keseluruhan	841	186	168	1113	orang

Sumber : Dinas Perindustrian, Transmigrasi dan Tenaga Kerja Kabupaten Purworejo

Tabel 7.3. Data Pencari Kerja Terdaftar Berdasarkan Tingkat Pendidikan dan Klasifikasi Ketenaga Kerjaan Kabupaten Purworejo, Tahun 2019-2022

NO	URAIAN	KONDISI (tahun)				SATUAN
		2019	2020	2021	2022	
1	2	3	4	5	6	7
1	Tingkat Pendidikan					
	a. Tidak sekolah /belum tamat SD	0	0	0	0	orang
	b. Tamat SD atau sederajat	21	21	6	16	orang
	c. Tamat SMP atau sederajat	581	110	135	215	orang
	d. Tamat SMA atau sederajat	6.806	5.767	5.804	4498	orang
	e. Tamat Diploma 1 dan 11 / Akta I dan II	0	0	6	0	orang
	f. Sarjana Muda / Akademi DIII	41	138	114	106	orang
	g. Lulusan Sarjana (S1)	674	310	320	264	orang

Tabel 7.3. Lanjutan

NO	URAIAN	KONDISI (tahun)				SATUAN
		2019	2020	2021	2022	
1	2	3	4	5	6	7
2	Kelompok Jabatan					
	a. Jabatan Anggota Angkatan Bersenjata (Kecuali Kepolisian)	3	0	0	0	orang
	b. Anggota Badan Legislatif, Pejabat Tinggi Pemerintahan	2	0	13	0	orang
	c. Tenaga Profesional	414	310	288	119	orang
	d. Teknisi dan Kelompok Jabatan yang sejenis	83	7	4		orang
	e. Penata Usaha	37	64	12	54	orang
	f. Tenaga Usaha, jasa dan penjual dagangan di Toko dan Pasar	675	669	440	1350	orang
	g. Pekerja-pekerja Keterampilan Bidang Pertanian dan Perikanan	437	1	13	62	orang
	h. Pekerja kasar terampil dan sejenisnya YBDL	426	82	114	62	orang
	i. Operator dan perakit mesin dan mesin pabrik	6.268	5213	5555	3455	orang
	j. Pekerja kasar	2	0	0	0	orang

Sumber : Dinas Perindustrian, Transmigrasi dan Tenaga Kerja Kabupaten Purworejo

Tabel 7.4. Data Pencari Kerja Ditempatkan Kabupaten Purworejo, Tahun 2019-2022

NO	URAIAN	KONDISI (tahun)				SATUAN
		2019	2020	2021	2022	
1	2	3	4	5	6	7
1	Tingkat Pendidikan					
	a. Tidak sekolah/belum tamat SD	0	0	0	0	orang
	b. Tamat SD atau sederajat	5	3	2	0	orang
	c. Tamat SMP atau sederajat	482	43	92	184	orang
	d. Tamat SMA atau sederajat	2.362	1.495	2.924	2331	orang
	e. Tamat Diploma 1 dan 11 / Akta I dan II	0	0	0	0	orang
	f. Sarjana Muda / Akademi DIII	41	2	36	11	orang
	g. lulusan Sarjana (S1)	61	9	43	0	orang
2	Kelompok Jabatan					
	a. Jabatan Anggota Angkatan Bersenjata (Kecuali	0	0	0	0	orang
	b. Jumlah Anggita Badan Legislatif, Pejabat Tinggi	0	0	0	0	orang
	c. Tenaga Profesional	79	0	66	29	orang
	d. Teknisi dan Kelompok Jabatan yang sejenis	0	0	2	0	orang
	e. Penata Usaha	5	0	0		orang
	f. Tenaga Usaha, jasa dan penjual dagangan di Toko dan Pasar	604	405	351	707	orang
	g. Pekerja-pekerja Keterampilan Bidang Pertanian dan Perikanan	390	1	10	24	orang
	h. Pekerja kasar terampil dan sejenisnya YBDL	415	52	83	42	orang

Tabel 7.4. Lanjutan

NO	URAIAN	KONDISI (tahun)				SATUAN
		2019	2020	2021	2022	
1	2	3	4	5	6	7
	i. Operator dan perakit mesin dan mesin pabrik	1.458	1.101	2.585	1724	orang
	j. Pekerja kasar	0	0	0	0	orang

Sumber : Dinas Perindustrian, Transmigrasi dan Tenaga Kerja Kabupaten Purworejo

Tabel 7.5. Data Lowongan Kerja Terdaftar Kabupaten Purworejo, Tahun 2019-2022

NO	URAIAN	KONDISI (tahun)				SATUAN
		2019	2020	2021	2022	
1	2	3	4	5	6	7
1	Tingkat Pendidikan					
	a. Tidak sekolah/belum tamat SD	0	0	0	0	orang
	b. Tamat SD atau sederajat	5	1	2	0	orang
	c. Tamat SMP atau sederajat	890	51	124	300	orang
	d. Tamat SMA atau sederajat	6.285	1.475	3.106	2472	orang
	e. Tamat Diploma 1 dan 11 / Akta I dan II	0	0	0	0	orang
	f. Sarjana Muda / Akademi DIII	105	62	48	22	orang
	g. lulusan Sarjana (S1)	128	56	57	38	orang
2	Kelompok Jabatan					
	a. Anggota Angkatan Bersenjata (kecuali Kepolisian)	0	0	0	0	orang
	b. Anggota Badan Legislatif, Pejabat Tinggi Pemerintah	0	0	0	0	orang
	c. Tenaga Profesional	141	3	72	45	orang
	d. Teknisi dan Kelompok Jabatan yang sejenis	45	0	2		orang
	e. Penata Usaha	12	0	0	0	orang
	f. Tenaga Usaha, Jasa dan Penjual Dagangan di Toko dan Pasar	1.891	451	392	738	orang
	g. Pekerja-pekerja Keterampilan Bidang Pertanian dan Perikanan	540	1	10	25	orang
	h. Pekerja kasar terampil dan sejenisnya YBDL	427	52	94	141	orang
	i. Operator dan perakit mesin dan mesin pabrik	4.357	1.138	2.767	1892	orang
	j. Pekerja kasar	0	0	0	0	orang

Sumber : Dinas Perindustrian, Transmigrasi dan Tenaga Kerja Kabupaten Purworejo

Tabel 7.6. Data Lowongan Kerja yang Ditempatkan Kabupaten Purworejo, Tahun 2019-2022

NO	URAIAN	KONDISI (tahun)				SATUAN
		2018	2019	2020	2021	
1	2	3	4	5	6	7
1	Tingkat Pendidikan					
	a. Tidak sekolah/belum tamat SD	0	0	0	0	orang
	b. Tamat SD atau sederajat	5	1	2	0	orang
	c. Tamat SMP atau sederajat	482	35	92	204	orang
	d. Tamat SMA atau sederajat	2.362	1.423	2.924	2311	orang
	e. Tamat Diploma 1 dan 11 / Akta I dan II	0	0	0	3	orang
	f. Sarjana Muda / Akademi DIII	41	61	36	5	orang
	g. Lulusan Sarjana (S1)	61	40	43	0	orang

Tabel 7.6. Lanjutan

NO	URAIAN	KONDISI (tahun)				SATUAN
		2019	2020	2021	2022	
1	2	3	4	5	6	7
2	Kelompok Jabatan					
	a. Anggota Angkatan Bersenjata (kecuali Kepolisian)	0	0	0	0	orang
	b. Anggota Badan Legislatif, Pejabat Tinggi Pemerintah	0	0	0	0	orang
	c. Tenaga Profesional	79	1	66	29	orang
	d. Teknisi dan Kelompok Jabatan yang sejenis	0	0	2		orang
	e. Penata Usaha	5	0	0		orang
	f. Tenaga Usaha, Jasa dan Penjual Dagangan di Toko dan Pasar	604	405	351	725	orang
	g. Pekerja-pekerja Keterampilan Bidang Pertanian dan Perikanan	390	1	10	24	orang
	h. Pekerja kasar terampil dan sejenisnya YBDL	415	52	83	42	orang
	i. Operator dan perakit mesin dan mesin pabrik	1.458	1.101	2.585	1706	orang
	j. Pekerja kasar	0	0	0	0	orang

Sumber : Dinas Perindustrian, Transmigrasi dan Tenaga Kerja Kabupaten Purworejo

Tabel 7.7. Data Penempatan Pencari Kerja menurut Jenis Antar Kerja dan Pendidikan Kabupaten Purworejo, Tahun 2019-2022

NO	JENIS ANTAR KERJA	JUMLAH PENEMPATAN PENCARI				SATUAN
		2019	2020	2021	2022	
1	2	3	4	5	6	7
1	Antar Kerja Lokal (AKL)					
	a. Tidak sekolah/belum tamat SD	0	0	0	0	orang
	b. Tamat SD atau sederajat	0	0	2	0	orang
	c. Tamat SMP atau sederajat	0	0	77	85	orang
	d. Tamat SMA atau sederajat	469	1.031	1.915	1007	orang
	e. Tamat Diploma 1 dan 11 / Akta I dan II	18	1	29	11	orang
	f. Sarjana Muda / Akademi DIII	25	3	0	0	orang
	g. Lulusan Sarjana (S1)	6	7	32	0	orang
2	Antar Kerja Antar Daerah (AKAD)					
	a. Tidak sekolah/belum tamat SD	0	0	0	0	orang
	b. Tamat SD atau sederajat	0	0	0		orang
	c. Tamat SMP atau sederajat	188	0	7	23	orang
	d. Tamat SMA atau sederajat	1.332	324	852	287	orang
	e. Tamat Diploma 1 dan 11 / Akta I dan II	22	0	6	0	orang
	f. Sarjana Muda / Akademi DIII	28	0	0	0	orang
	g. Lulusan Sarjana (S1)	2	7	9	0	orang
3	Antar Kerja Antar Negara (AKAN)					
	a. Jumlah tidak sekolah/belum tamat SD	0	0	0	0	orang
	b. Jumlah Tamat SD atau sederajat	5	3	0	0	orang
	c. Jumlah Tamat SMP atau sederajat	275	43	27	77	orang

Tabel 7.7. Lanjutan

NO	JENIS ANTAR KERJA	JUMLAH PENEMPATAN PENCARI				SATUAN
		2019	2020	2021	2022	
1	2	3	4	5	6	7
	d. Jumlah Tamat SMA atau sederajat	560	140	138	1036	orang
	e. Jumlah Tamat Diploma 1 dan 11 / Akta I dan II	0	0	1	0	orang
	f. Jumlah Sarjana Muda / Akademi DIII	1	0	0	0	orang
	g. Jumlah lulusan Sarjana (S1)	0	0	2	0	orang

Sumber : Dinas Perindustrian, Transmigrasi dan Tenaga Kerja Kabupaten Purworejo

Tabel 7.8. Data Perusahaan, Serikat Pekerja, Federasi Pekerja, LKS Tripartit, PP, Organisasi Pengusaha, LKS Bipartit dan Perjanjian Kerja Sama (PKB) Kabupaten Purworejo, Tahun 2019-2022

NO	URAIAN	KONDISI (tahun)				SATUAN
		2019	2020	2021	2022	
1	2	3	4	5	6	7
1	Jumlah Perusahaan	640	640	640	640	perusahaan
2	Lapangan Usaha	21	21	21	21	sektor
	Jumlah Sektor Usaha	2	1	1	0	sektor
3	Serikat Pekerja (SP)					
	a. Jumlah Unit	22	22	22	22	unit
	b. Jumlah TK	9.313	9.313	9.298	9298	orang
4	Federasi Pekerja					
	a. Jumlah Unit	3	3	0	0	unit
	b. Jumlah Anggota	22	22	0	0	orang
5	Konfederasi					
	a. Jumlah Unit	0	0	0	0	unit
	b. Jumlah Anggota	0	0	0	0	orang
6	LKS Tripartit					
	a. Jumlah LKS Tripartit	1	1	1	1	lembaga
7	Peraturan Perusahaan (PP)					
	a. Jumlah Peraturan Perusahaan (PP)	103	109	113	117	buah
8	Organisasi Pengusaha Indonesia					
	a. Jumlah Unit	1	1	1	1	organisasi
	b. Jumlah Anggota	640	640	640	640	orang
9	LKS Bipartit					
	a. Jumlah LKS Bipartit	63	63	63	64	lembaga
10	Perjanjian Kerja Sama (PKB)					
	a. Jumlah PKB (Unit)	20	20	23	22	PKB

Sumber : Dinas Perindustrian, Transmigrasi dan Tenaga Kerja Kabupaten Purworejo

Tabel 7.9. Data Perselisihan Hubungan Industrial menurut Jumlah Kasus, Jenis Perselisihan dan Tingkat Penyelesaian Kabupaten Purworejo, Tahun 2019-2022

NO	URAIAN	KONDISI(tahun)				SATUAN
		2019	2020	2021	2022	
1	2	3	4	5	6	7
1	Perkara/Kasus					
	a. Sisa Bulan Lalu	0	0	0	0	kasus
	b. Perkara Masuk	7	9	8	7	kasus
	c. Jumlah Tenaga Kerja	19	16	24	33	orang
2	Jumlah Sisa Perkara	0	0	0	0	kasus
3	Jenis Perselisihan					
	a. Jumlah Hak	3	0	0	1	kasus
	b. Jumlah Kepentingan	0	0	0	0	kasus
	c. Jumlah PHI/PHK	0	9	8	7	kasus
	d. Jumlah Antar SP / SB	0	0	0	0	kasus

Tabel 7.9. Lanjutan

NO	URAIAN	KONDISI(tahun)				SATUAN
		2019	2020	2021	2022	
1	2	3	4	5	6	7
4	Tingkat Penyelesaian					
	a. Jumlah Bipartit	3	76	0	0	kasus
	b. Jumlah Mediasi	7	9	8	7	kasus
	c. Jumlah Konsiliasi	0	0	0	0	kasus
	d. Jumlah Arbitrasi	0	0	0	0	kasus
	e. Jumlah Pengadilan HI	0	0	0	0	kasus
	f. Jumlah Mahkamah Agung	0	0	0	0	kasus
	g. Jumlah Belum/ Tidak Dapat dieksekusi	0	0	0	0	kasus

Sumber : Dinas Perindustrian, Transmigrasi dan Tenaga Kerja Kabupaten Purworejo

Tabel 7.10. Data Unjuk Rasa, PHK dan UMK Kabupaten Purworejo, Tahun 2019-2022

NO	URAIAN	KONDISI (tahun)				SATUAN
		2019	2020	2021	2022	
1	2	3	4	5	6	7
1	Unjuk Rasa					
	a. Jumlah Kasus	0	0	0	0	kasus
	b. Tenaga Kerja yang telibat	0	0	0	0	orang
	c. Jam kerja yang hilang	0	0	0	0	jam
	d. Tuntutan Normatif	0	0	0	0	kasus
	e. Tuntutan Non Normatif	0	0	0	0	kasus
2	PHK					
	a. Jumlah PHK (kasus)	7	9	8	7	kasus
	b. Jumlah Tenaga kerja ter PHK	19	16	24	33	orang
3	UMK	1.700.000	1.845.000	1.905.400	1.911.850,80	rupiah

Sumber : Dinas Perindustrian, Transmigrasi dan Tenaga Kerja Kabupaten Purworejo

Tabel 7.11. Data Kapasitas Layanan Pelatihan Kerja di Balai Latihan Kerja (UPT BLK) Kabupaten Purworejo, Tahun 2019-2022

NO	URAIAN	KONDISI (tahun)				SATUAN
		2019	2020	2021	2022	
1	2	3	4	5	6	7
1	Instruktur	27	24	24	23	orang
2	Kejuruan	10	9	9	9	kejuruan
3	Kapasitas Melatih	1296	1152	992	944	orang

Sumber : Dinas Perindustrian, Transmigrasi dan Tenaga Kerja Kabupaten Purworejo

Tabel 7.12. Jumlah Pendaftaran Calon Peserta Per Kejuruan Kabupaten Purworejo, Tahun 2019-2022

NO	URAIAN	KONDISI (tahun)				SATUAN
		2019	2020	2021	2022	
1	2	3	4	5	6	7
1	Paket Kejuruan	33	21	20	21	kejuruan
2	Peserta					
	a. Laki-laki	793	468	1.243	724	orang
	b. Perempuan	586	452	951	374	orang
	c. Total Keseluruhan Peserta	1.357	920	2.194	1098	orang

Sumber : Dinas Perindustrian, Transmigrasi dan Tenaga Kerja Kabupaten Purworejo

Tabel 7.13. Data Pelatihan Berbasis Masyarakat Berdasarkan Kejuruan Kabupaten Purworejo, Tahun 2019-2022

NO	URAIAN	KONDISI (tahun)				SATUAN
		2019	2020	2021	2022	
1	2	3	4	5	6	7
1	Pelatihan Kejuruan	8	7	9	12	kejuruan
2	Peserta					
	a. Laki-laki	254	16	113	244	orang
	b. Perempuan	242	96	159	156	orang
	c. Total Keseluruhan Peserta	496	112	272	400	orang

Sumber : Dinas Perindustrian, Transmigrasi dan Tenaga Kerja Kabupaten Purworejo

Tabel 7.14. Daftar Proposal Kegiatan Pelatihan Berbasis Masyarakat Kabupaten Purworejo, Tahun 2019-2022

NO	URAIAN	KONDISI (tahun)				SATUAN
		2019	2020	2021	2022	
1	2	3	4	5	6	7
1	Proposal					
	a. Jumlah Proposal	11	10	0	0	proposal
2	Paket Pelatihan					
	a. Jumlah Paket Pelatihan	9	7	0	0	pelatihan
3	Program Kejuruan					
	a. Jumlah Program Kejuruan	10	5	0	0	kejuruan

Sumber : Dinas Perindustrian, Transmigrasi dan Tenaga Kerja Kabupaten Purworejo

Tabel 7.15. Data Pelatihan Kerja Kabupaten Purworejo, Tahun 2019-2022

NO	JENIS KEGIATAN	JUMLAH PESERTA PELATIHAN (tahun)				SATUAN
		2019	2020	2021	2022	
1	2	3	4	5	6	7
1	Jenis Kejuruan	9	9	9		kejuruan
2	Pelatihan kerja bersumber dana APBN					
	a. Jumlah Paket Kejuruan	10	21	45	21	kejuruan
	b. Jumlah Laki-laki	549	212	298	244	orang
	c. Jumlah Perempuan	427	252	422	156	orang
	d. Jumlah Total Keseluruhan	976	560	720	400	orang
3	Pelatihan kerja bersumber dana APBD					
	a. Jumlah Paket Kejuruan	9	10	17	34	kejuruan
	b. Jumlah Laki-laki	87	16	113	189	orang
	c. Jumlah Perempuan	57	96	159	355	orang
	d. Jumlah Total Keseluruhan	144	112	272	544	orang
4	Total peserta pelatihan					
	a. Laki-laki	636	228	411	433	orang
	b. Perempuan	484	348	581	511	orang
	c. Total Keseluruhan Peserta	1.120	576	992	944	orang

Sumber : Dinas Perindustrian, Transmigrasi dan Tenaga Kerja Kabupaten Purworejo

URUSAN PEMBERDAYAAN PEREMPUAN DAN PERLINDUANGAN ANAK

Foto by. Dinkominfostasandi Kab. Purworejo

Tabel 8.1 Data Kinerja Layanan Pemberdayaan Perempuan dan Perlindungan Anak Kabupaten Purworejo, Tahun 2019-2022

NO	JENIS PELAYANAN	JUMLAH LAYANAN TAHUN				SATUAN
		2019	2020	2021	2022	
1	2	3	4	5	6	7
1	Indek Pembangunan Gender (IPD)	94,92	94,96	93,4	95,59	persen
2	Indek Pemberdayaan Gender	69,7	-	69.05	0	persen
3	Cakupan layanan pemenuhan hak anak (indikator pemenuhan hak Anak)		8,1			
	a. Jumlah perhitungan pemenuhan hak anak	895	81	85,2		pemenuhan
	b. Jumlah nilai pemenuhan hak anak dalam Kabupaten Layak Anak	1.000	1000	1000	1000	pemenuhan
4	Persentase PD kabupaten yang melaksanaakan Program dan Kegiatan Responsif Gender		*59.52%*			persen
	a. SKPD Kabupaten yang sudah melaksanakan PPRG	42	2.5	61,90	41	persen
	b. Jumlah SKPD Kab	42	42	61,90	41	persen
5	Persentase Anggaran Responsif Gender di PD Kabupaten		*23.54%*		28,47	
	a. Jumlah ARG SKPD Kab	14.975.253.650	218.965.584.325	218.965.584.325	244.721.603.491	rupiah
	b. Total belanja langsung APBD	816.913.062.252	930.021.689.216	424.934.427.817	859.287.371.357	rupiah
6	Presentase Desa yang menerapkan kebijakan Responsif Gender dalam perencanaan Anggaran Desa		*19.02%*			
	a. Desa yang telah mengikuti sosialisasi PPRG dan ARG	215	94	20,24	0	persen
	b. Total Desa	494	494	494	469	persen
7	Cakupan ketersediaan tenaga pelayanan pengaduan terlatih,bantuan hukum untuk mendampingi korban,saksi dan layanan pemulangan korban perempuan dan anak					
	a. Jumlah pengaduan yang memerlukan tenaga pendamping terlatih	75	62	46	55	pengaduan
	b. Jumlah tenaga terlatih yang membidangi	235	73	40	40	orang

Tabel 8.1. Lanjutan

NO	JENIS PELAYANAN	JUMLAH LAYANAN TAHUN				SATUAN
		2019	2020	2021	2022	
1	2	3	4	5	6	7
	c. Jumlah korban yang memerlukan bantuan hukum/jumlah	4/6000000	0	0	0	korban
	d. Jumlah korban yang membutuhkan layanan pemulangan/jumlah layanan pemulangan yg dilaksanakan	3	0	0	0	korban
8	Persentase penanganan tindak kekerasaan berbasis gender dan anak		*100%*			
	a. Jumlah perempuan dan anak yang mengadukan kasus	47	26	100	55	persen
	b. Jumlah pendampingan yang dilaksanakan	47	26	100	55	persen
9	Persentase capaian indikator Kabupaten Purworejo Layak Anak		*81,50%*			
	a. Jumlah nilai 31	913	815	852		bobot
	b. Total nilai 31 indikator	1000	1000	1000	1000	bobot
10	Persentase pemenuhan perlindungan dan		93,00%			
	a. Jumlah anak bermasalah yang	23	16	100	33	persen
	b. Total jumlah anak yang bermasalah	23	16	100	33	persen
11	Jumlah kelompok perempuan yang dilatih	23	30	24		kelompok

Sumber : Dinas Pemberdayaan Perempuan dan Perlindungan Anak serta Pemberdayaan Masyarakat dan Desa Kabupaten Purworejo

Tabel 8.2. Data Kesehatan Reproduksi Remaja (KRR) dan Layanan Tri Bina Kabupaten Purworejo, Tahun 2019-2022

NO	JENIS PELAYANAN	JUMLAH LAYANAN TAHUN				SATUAN
		2019	2020	2021	2022	
1	2	3	4	5	6	7
1	Persentase remaja yang diberikan penyuluhan KRR		*16,34%*	*16,34%*	*15,66%*	
	a. Jumlah remaja yang diberi penyuluhan	11.795	14.183	14.183	1805	remaja
	b. Jumlah remaja Kabupaten Purworejo	89.347	103.579	103.579	115236	remaja
2	Cakupan keluarga yang mendapatkan layanan Tri Bina				-	
	a. Jumlah keluarga sasaran tribina yang mengikuti kegiatan	86.129	96.392	96.392	96392	keluarga
	b. Jumlah total keluarga sasaran	136.249	151.755	151.755	151755	keluarga

Tabel 8.2 Lanjutan

NO	JENIS PELAYANAN	JUMLAH LAYANAN TAHUN				SATUAN
		2019	2020	2021	2022	
1	2	3	4	5	6	7
3	Cakupan persentase kelompok Bina Keluarga Balita (BKB)		*19,59%*	*19,59%*	*19,59%*	
	a. Jumlah kelompok BKB paripurna	192	106	106	106	kelompok
	b. Jumlah total BKB	691	541	541	541	BKB
4	Cakupan persentase Kelompok Bina Keluarga Remaja (BKR)		*24,17%*	*24,17%*	*24,17%*	
	a. Jumlah kelompok BKR Paripurna	92	73	73	73	kelompok
	b. Jumlah total BKR	317	302	302	302	BKR
5	Cakupan persentase Kelompok Bina Keluarga Lansia (BKL)Paripurna		*17,55%*	*17,55%*	*17,55%*	
	a. Jumlah kelompok BKL Paripurna	859	109	109	109	kelompok
	b. Jumlah total BKL	578	621	621	621	BKL

Sumber :Dinas Pemberdayaan Perempuan dan Perlindungan Anak serta Pemberdayaan Masyarakat dan Desa Kabupaten Purworejo

URUSAN PANGAN

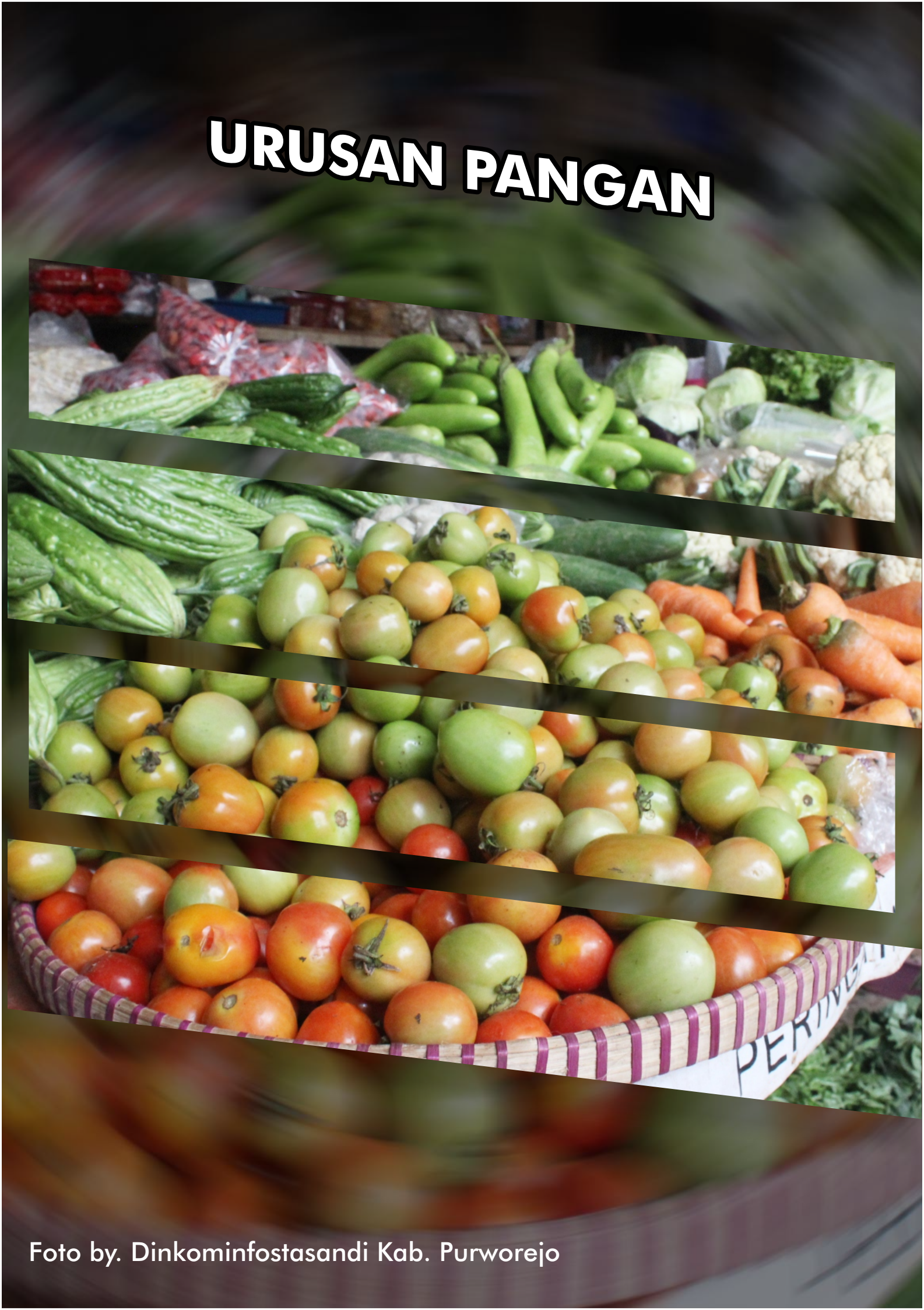

Foto by. Dinkominfostasandi Kab. Purworejo

Tabel 9.1. Data Pola Pangan Harapan dan Desa Rawan Pangan yang ditangani Kabupaten Purworejo, Tahun 2019-2022

No	URAIAN	Kondisi (Tahun)				SATUAN
		2019	2020	2021	2022	
1	2	3	4	5	6	7
1	Skor Pola Pangan Harapan (Skor PPH)	85,6	85,9	85,8	91,1	persen
2	Desa rawan/rentan pangan yang di tangani	11	13	11	109	desa
3	Rasio ketersediaan energi (2.200 kkal/kap/hari)	3.405,09	132,11	132,11	96	persen
4	Rasio ketersediaan protein (57 gram/kap/hari)	146,3	109,06	109,06	98,6	persen

Sumber : Dinas Ketahanan Pangan dan Pertanian Kabupaten Purworejo

URUSAN PERTANAHAN



Foto by. Dinkominfostasandi Kab. Purworejo

Tabel 10.1. Data Bidang Pertanahan Kabupaten Purworejo, Tahun 2019-2022

NO	JENIS PELAYANAN	KONDISI (tahun)				SATUAN
		2019	2020	2021	2022	
1	2	3	4	5	6	7
1	Jumlah Sengketa Pertanahan yang ditangani	2	13		3	kasus
2	Pengadaan tanah untuk FASUM					
	a. Jumlah FASUM	0	1		0	bidang
	b. Luas Tanah	0	2.924		0	m2
3	Tanah bersertifikat	31.965	33.176	35.405	37.612	Ha
4	Tataguna tanah			0		
	a. Pertanian			1.125	1.125	
	b. Permukiman			380.936	380.936	
	c. dst.					

Sumber : Dinas Perumahan Rakyat, Kawasan Permukiman dan Pertanahan Kabupaten Purworejo

Tabel 10.2. Penerbitan Sertifikat Hak Atas Tanah Yang Diterbitkan Kantor Pertanahan Kabupaten Purworejo, Tahun 2019-2022

NO	HAK ATAS TANAH	KONDISI (tahun)				SATUAN
		2019	2020	2021	2022	
1	2	3	4	5	6	7
1	Hak Milik	340.428	367.181	385.355	21.100	buah
2	Hak Guna Usaha	2	0	0	0	buah
3	Hak Guna Bangunan	1.810	5.115	5.283	126	buah
4	Hak Pakai	1.418	7.515	9.673	1.229	buah
5	Hak Pengelolaan	-	0	1	2	buah
6	Satuan Rumah Susun	0	0	0	0	buah
7	Hak Wakaf	811	1.125	1.369	157	buah
8	Jumlah	362.483	380.936	404.122	22.614	buah

Sumber : Kanwil ATR/Badan Pertanahan Nasional Provinsi Jawa Tengah dalam BPS Jawa Tengah Dalam Angka Tahun 2023

Tabel 10.3. Banyaknya Pembuatan Akta PPAT (Pejabat Pembuat Akta Tanah) Kabupaten Purworejo Tahun 2019-2022

NO	PEMBUATAN AKTA PPAT	KONDISI (tahun)				SATUAN
		2019	2020	2021	2022	
1	2	3	4	5	6	7
1	Jual Beli	1.805	2.285	1.174	2.349	buah
2	Hibah	100	159	91	6.119	buah
3	Pembagian dan Pemecahan	429	149	80	137	buah
4	Hak Tanggungan	1.648	1.789	2.441	2.463	buah
5	Lain-lain	-	-	3	7	buah
6	Jumlah Total	3.982	4.382	5.591	11.075	buah

Sumber : Kanwil ATR/Badan Pertanahan Nasional Provinsi Jawa Tengah dalam BPS Jawa Tengah Dalam Angka Tahun 2023

URUSAN LINGKUNGAN HIDUP

Foto by. Dinkominfostasandi Kab. Purworejo

Tabel 11.1. Data Air Sungai
Kabupaten Purworejo, Tahun 2019-2022

NO	DATA AIR SUNGAI	KONDISI (tahun)				SATUAN
		2019	2020	2021	2022	
1	2	3	4	5	6	7
1	Investasi Sungai di Kabupaten Purworejo					
	a. Panjang					
	1). S. Wawar	35,93	35,93	35,93	35,93	km
	2). S. Cokroyasan	68,98	68,98	68,98	68,98	km
	3). S. Bogowonto	91,38	91,38	91,38	91,38	km
	b. Debit					
	1). Maksimal					
	a). S. Wawar	333,20	313,442	185,344	420,106	m3/dtk
	b). S. Cokroyasan	46,18	196,583	238,492	66,160	m3/dtk
	c). S. Bogowonto	440,56	708,119	708,119	232,092	m3/dtk
	2). Minimal					
	a). S. Wawar	0,001	0,001	0,258	0,090	m3/dtk
	b). S. Cokroyasan	0,366	0,428	0,418	0,170	m3/dtk
	c). S. Bogowonto	1,200	0,197	0,757	1,790	m3/dtk
2	Terpenuhinya Kualitas air sungai					
	a. Pengujian Parameter Lapangan Kualitas Air Sungai					
	1.) Wawar Hulu					
	a). Suhu Udara	29	29	27	29	derajat
	b). Suhu Air	29	28	26	26	derajat
	c). Deviasi	0,5	1,0	1,0	±3	-
	2). Wawar Hilir					
	a). Suhu Udara	30	29	32	31	derajat
	b). Suhu Air	28	28	31	28	derajat
	c). Deviasi	2,0	1,0	1,0	±3	-
	3). Jali Hulu					
	a). Suhu Udara	3	27	25	31	derajat
	b). Suhu Air	26,5	28	24	28,9	derajat
	c). Deviasi	1,5	-1,0	1,0	±3	-
	4). Jali Hilir					
	a). Suhu Udara	30	28	32	30,5	derajat
	b). Suhu Air	29	28	31	27,5	derajat
	c). Deviasi	1,5	0	1	±3	-
	5). Bogowonto Hulu					
	a). Suhu Udara	29	27	27	29	derajat
	b). Suhu Air	27	27	26	26	derajat
	c). Deviasi	2	0	1	±3	
	6). Bogowonto Hilir					
	a). Suhu Udara	30	28	31	30	derajat
	b). Suhu Air	28	28	30	27	derajat
	c). Deviasi	2	0	1	±3	-

Sumber : Dinas Lingkungan Hidup dan Perikanan Kabupaten Purworejo

Tabel 11.2. Data Kinerja Layanan Persampahan
Kabupaten Purworejo, Tahun 2019-2022

NO	DATA KINERJA LAYANAN PERSAMPAHAN	KONDISI (tahun)				SATUAN
		2019	2020	2021	2022	
1	2	3	4	5	6	7
1	Total Jumlah Timbulan Sampah	317,421	319,180	105,420	105.694,22	ton/hari
	a. Timbulan sampah, kg/orang/hari	0,4	0,4			kg/orang /hari
	b. Timbunan Sampah, kg/orang/hari	0,4	0,4	0,4	0,40	kg/orang /hari

Tabel 11.2. Lanjutan

NO	DATA KINERJA LAYANAN PERSAMPAHAN	KONDISI (tahun)				SATUAN
		2019	2020	2021	2022	
1	2	3	4	5	6	7
2	Total Jumlah Penduduk	793.552	797.951	722,056	723.933	orang
3	Persentase Cakupan Layanan Persampahan					
	a. Jumlah Penduduk Yang Harus Dilayani	234.182	234.798	235.401	236.013	orang
	1) Jumlah Penduduk Kec. Purworejo	85.640	85.865	86.224	86.482	orang
	2) Jumlah Penduduk Kec. Banyuurip	41.308	41.418	41.512	41.615	orang
	3) Jumlah Penduduk Kec. Bayan	47.146	47.270	47.323	47.424	orang
	4) Jumlah Penduduk Kec. Kutoarjo	60.088	60.245	60.342	60.492	orang
	b. Jumlah Penduduk Yang Sudah Dilayani	51270	234791	235.166	236,01	orang
4	Persentase Sampah Yang Tertangani					
	a. Volume Sampah Yang Harus Terangkut	34.191	34.281	34.368	34.457,90	ton/hari
	b. Volume Sampah Yang Sudah Terangkut	14.453	16.855	16.946	17.016,67	ton/hari

Sumber : Dinas Lingkungan Hidup dan Perikanan Kabupaten Purworejo

Tabel 11.3. Data Pemakaman
Kabupaten Purworejo, Tahun 2019-2022

NO	DATA PEMAKAMAN	KONDISI (tahun)				SATUAN
		2019	2020	2021	2022	
1	2	3	4	5	6	7
1	Luas Pemakaman Yang Dikelola Dinas	138.666	138.666	138.666	138.666,00	m2
	a. Luas Pemakaman Yang Dikelola Dinas Dan Yang Sudah Terpakai	38.350	39.180	39.776	37.878,00	m2
	b. Luas Pemakaman Yang Dikelola Dinas Dan Belum Terpakai	100.316	99.486	98.890	100.788,00	m2
2	Daya Tampung Tempat Pemakaman					
	a. Daya Tampung Pemakaman Yang Dikelola Dinas	34.665	34.665	34.665	34.665,00	unit

Sumber : Dinas Lingkungan Hidup dan Perikanan Kabupaten Purworejo

Tabel 11.4. Luas Lahan Menurut Penggunaan Lahan
Kabupaten Purworejo, Tahun 2019-2022

NO	LUAS LAHAN	KONDISI (tahun)				SATUAN
		2019	2020	2021	2022	
1	2	3	4	5	6	7
1	Non Pertanian	12.909	12.395	12.395	-	ha
2	Sawah	29.732	29.575	29.575	-	ha
3	Lahan Kering	5.335,02	5.335,02	5.335,02	-	ha
5	Perkebunan	49.504,74	32.116,46	32.116,46	-	ha
6	Hutan	68.575,96	68.575,96	68.575,96	-	ha
7	Hutan Negara	8.531,38	8.832,67	8.832,67	-	ha
8	Badan Air	47	35,30	35,30	-	ha

Sumber : Dinas Lingkungan Hidup dan Perikanan Kabupaten Purworejo

Tabel 11.5. Jumlah Unit Penampungan Sampah
Kabupaten Purworejo, Tahun 2019-2022

NO	PENAMPUNGAN SAMPAH	KONDISI (tahun)				SATUAN
		2019	2020	2021	2022	
1	2	3	4	5	6	7
1	TPS (Tempat Penampungan Sementara)	22	22	22	21	unit
2	TD (Transfer Depo)	2	2	2	2	unit
3	TPS 3R	4	6	9	18	unit
4	Bank Sampah	26	55	70	118	unit
	a. Bank Sampah Unit	25	55	69	117	unit
	b. Bank Sampah Induk	1	1	1	1	unit
5	TPA (Tempat Pemrosesan Akhir)	1	1	1	1	unit

Sumber : Dinas Lingkungan Hidup dan Perikanan Kabupaten Purworejo

Tabel 11.6. Jumlah Sampah Tertangani berdasarkan
Jumlah Unit Penampungan Sampah Kabupaten Purworejo, Tahun 2019-2022

NO	SAMPAH TERTANGANI	KONDISI (tahun)				SATUAN
		2019	2020	2021	2022	
1	2	3	4	5	6	7
1	TPS (Tempat Penampungan Sementara)	9.929.059	11.564.495	11.373.867	5.646.898	kg/bulan
	a. Januari	1.058.614	1.093.520	1.250.060	429.658	kg/bulan
	b. Februari	813.347	900.508	107.927	466.053	kg/bulan
	c. Maret	917.972	962.280	1.096.571	439.090	kg/bulan
	d. April	825.765	866.749	1.153.318	423.184	kg/bulan
	e. Mei	726.073	925.680	1.125.970	441.787	kg/bulan
	f. Juni	791.390	893.941	955.703	586.585	kg/bulan
	g. Juli	723.082	940.973	904.168	494.946	kg/bulan
	h. Agustus	707.837	920.513	806.246	501.570	kg/bulan
	i. September	668.388	921.494	723.374	452.952	kg/bulan
	j. Oktober	832.176	982.558	832.712	437.134	kg/bulan
	k. November	874.816	1.037.583	1.303.242	486.785	kg/bulan
	l. Desember	989.599	1.118.696	1.114.576	487.154	kg/bulan
2	TD (Transfer Depo)	3.507.701	4.374.955	4.259.436	7.077.448	kg/bulan
	a. Januari	328.639	377.385	328.066	766.257	kg/bulan
	b. Februari	298.282	325.389	366.852	521.988	kg/bulan
	c. Maret	306.080	302.897	351.526	793.793	kg/bulan
	d. April	278.026	350.715	365.946	519.741	kg/bulan
	e. Mei	240.397	351.679	348.654	548.186	kg/bulan
	f. Juni	209.359	375.332	308.465	683.952	kg/bulan
	g. Juli	282.262	367.827	378.215	638.939	kg/bulan
	h. Agustus	273.003	337.697	325.874	657.914	kg/bulan
	i. September	235.463	369.948	350.658	588.257	kg/bulan
	j. Oktober	312.619	374.716	324.028	537.018	kg/bulan
	k. November	362.615	397.027	392.287	367.365	kg/bulan
	l. Desember	380.956	444.343	418.865	454.038	kg/bulan
3	TPS 3R	284.567	1.844.112	2.856.275	2.529.377	kg/tahun
	a. TPS3R milik KSM	115.340	298.065	601.206	1.487.740	kg/tahun
	b. TPS3R milik PEMDA	169.227	1.546.048	2.255.069	1.041.637	kg/tahun
4	Bank Sampah	344.707	377.486	463.696	422.465	kg/tahun
	a. Bank Sampah Unit	258.481	317.649	401.445	326.944	kg/tahun
	b. Bank Sampah Induk	86.226	59.837	62.251	95.521	kg/tahun
5	TPA (Tempat Pemrosesan Akhir)	14.453.000	16.855.000	16.946	22.984.050	kg/tahun

Sumber : Dinas Lingkungan Hidup dan Perikanan Kabupaten Purworejo

Tabel 11.7. Data Pengelola Sampah Kabupaten Purworejo, Tahun 2019-2022

NO	PENGELOLA SAMPAH	KONDISI (tahun)				SATUAN
		2019	2020	2021	2022	
1	2	3	4	5	6	7
1	Petugas Pengangkut Sampah					
	a. PNS	28	28	24	18	orang
	b. PHL	57	57	61	64	orang
2	Petugas Penjaga Kebersihan					
	a. PNS	38	26	29	24	orang
	b. PHL	59	60	59	59	orang
3	Petugas Penjaga Taman					
	a. PNS	28	25	18	15	orang
	b. PHL	47	54	54	60	orang
4	Pengelola Bank Sampah					
	a. Pengurus	168	264	355	450	orang
	1) Bank Sampah Unit	158	254	345	444	orang
	2) Bank Sampah Induk	10	10	10	6	orang
	b. Anggota / Nasabah	3.066	3.824			orang
	1) Bank Sampah Unit	3026	3751	3.795	5.575	orang
	2) Bank Sampah Induk	40	73	50	98	unit

Sumber : Dinas Lingkungan Hidup dan Perikanan Kabupaten Purworejo

URUSAN ADMINISTRASI KEPENDUDUKAN DAN PENCATATAN SIPIL

Foto by. Dinkominfostasandi Kab. Purworejo

Tabel 12.1. Data Jumlah Penduduk
Kabupaten Purworejo, Tahun 2019-2022

NO	JUMLAH DAN PERTUMBUHAN PENDUDUK	KONDISI (tahun)				SATUAN
		2019	2020	2021	2022	
1	2	3	4	5	6	7
1	Jumlah Penduduk Menurut Jenis Kelamin					
	a. Laki-Laki	397.063	399.647	400.074	402939	orang
	b. Perempuan	396.489	398.304	399.337	401396	orang
	c. Total	793.552	797.951	799.411	804335	orang
2	Tingkat Migrasi (Masuk/Keluar)					
	a. Jumlah Migrasi Masuk	1.401	1.452	5.463	11739	jiwa
	b. Jumlah Migrasi Keluar	10.366	7.654	1.046	12435	jiwa

Sumber : Dinas Kependudukan dan Pencatatan Sipil Kab. Purworejo

Tabel 12.2. Data Jumlah Penduduk Berdasarkan Kelompok Umur
Kabupaten Purworejo, Tahun 2019-2022

NO	PENDUDUK BERDASARKAN KELOMPOK UMUR	KONDISI (tahun)				SATUAN
		2019	2020	2021	2022	
1	2	3	4	5	6	7
1	Umur 0-3 Tahun					
	a. Pria	20.326	19.798	20.125	15.205	orang
	b. Wanita	19.112	18.967	19.063	14.032	orang
	c. Jumlah	39.438	38.765	39.188	29.237	orang
	d. Presentase	4,97%	4,86%	4,90%	3,63%	persen
2	Umur 4-6 Tahun					
	a. Pria	17.167	17.168	16.965	16.580	orang
	b. Wanita	16.310	15.996	15.908	15.819	orang
	c. Jumlah	33.477	33.164	32.873	32.399	orang
	d. Persentase	4,22%	4,16%	4,11%	4,03%	persen
3	Umur 7-12 Tahun					
	a. Pria	35.797	36.199	36.299	35.428	orang
	b. Wanita	33.726	34.263	34.275	33.475	orang
	c. Jumlah	69.523	70.462	70.574	68.903	orang
	d. Persentase	8,76%	8,83%	8,83%	8,57%	persen
4	Umur 13-15 Tahun					
	a. Pria	17.679	17.466	18.175	18.822	orang
	b. Wanita	16.807	16517	17.182	17.730	orang
	c. Jumlah	34.486	33983	35.357	36.552	orang
	d. Persentase	4,35%	4,26%	4,42%	4,54%	persen
5	Umur 16-18 Tahun					
	a. Pria	15.158	18738	16.933	17.582	orang
	b. Wanita	14.834	17630	16.255	16.712	orang
	c. Jumlah	29.992	36368	33.188	34.294	orang
	d. Persentase	3,78%	4,56%	4,15%	4,26%	persen
6	Umur 19-24 Tahun					
	a. Pria	38.977	38.910	38.271	37.613	orang
	b. Wanita	37.168	36.837	36.154	35.444	orang
	c. Jumlah	76.145	75.747	74.425	73.057	orang
	d. Persentase	9,60%	9,49%	9,31%	9,08%	persen
7	Umur 25-29 Tahun					
	a. Pria	30.576	31.360	31.758	31.870	orang
	b. Wanita	28.528	28.924	29.591	29.470	orang
	c. Jumlah	59.104	60.284	61.349	61.340	orang
	d. Persentase	7,45%	7,55%	7,67%	7,63%	persen
8	Umur 30-34 Tahun					
	a. Pria	28.362	28.438	28.493	29.193	orang
	b. Wanita	27.304	26.999	27.150	27.435	orang
	c. Jumlah	55.666	55.437	55.643	56.628	orang
	d. Persentase	7,01%	6,95%	6,96%	7,04%	persen
9	Umur 35-39 Tahun					
	a. Pria	27.976	28.259	26.966	27.878	orang

Tabel 12.2. Lanjutan

NO	PENDUDUK BERDASARKAN KELOMPOK UMUR	KONDISI (tahun)				SATUAN
		2019	2020	2021	2022	
1	2	3	4	5	6	7
	b. Wanita	27.186	27.671	26.383	27.137	orang
	c. Jumlah	55.162	55.930	53.349	55.015	orang
	d. Persentase	6,95%	7,01%	6,67%	6,84%	persen
10	Umur 45-49 Tahun					
	a. Pria	25.418	25.549	25.775	26.083	orang
	b. Wanita	26.876	26.705	26.653	26.291	orang
	c. Jumlah	52.294	52.254	52.428	52.374	orang
	d. Persentase	6,59%	6,55%	6,56%	6,51%	persen
11	Umur 40-44 Tahun					
	a. Pria	26.609	26.889	28.561	27.796	orang
	b. Wanita	26.437	26.408	27.777	27.113	orang
	c. Jumlah	53.046	53.297	56.338	54.909	orang
	d. Persentase	6,68%	6,68%	7,05%	6,83%	persen
12	Umur 50-54 Tahun					
	a. Pria	27.372	26.737	26.128	25.709	orang
	b. Wanita	29.463	28.814	28.221	27.236	orang
	c. Jumlah	56.835	55.551	54.349	52.945	orang
	d. Persentase	7,16%	6,96%	6,80%	6,58%	persen
13	Umur 55-59 Tahun					
	a. Pria	25.318	25.071	25.820	26.202	orang
	b. Wanita	26.895	26.871	27.836	28.428	orang
	c. Jumlah	52.213	51.942	53.656	54.630	orang
	d. Persentase	6,58%	6,51%	6,71%	6,79%	persen
14	Umur 60-64 Tahun					
	a. Pria	20.877	22.073	22.275	23.683	
	b. Wanita	21.497	23.025	23.186	25.250	orang
	c. Jumlah	42.374	45.098	45.461	48.933	orang
	d. Persentase	5,34%	5,65%	5,69%	6,08%	persen
15	Umur 65-69 Tahun					
	a. Pria	14.793	14911	15.804	17.618	orang
	b. Wanita	15.158	15213	16.428	18.473	orang
	c. Jumlah	29.951	30124	32.232	36.091	orang
	d. Persentase	3,77%	3,78%	4,03%	4,49%	persen
16	Umur 70-74 Tahun					
	a. Pria	8.224	8114	8.538	11.184	orang
	b. Wanita	10.102	9867	10.079	12.176	orang
	c. Jumlah	18.326	17981	18.617	23.360	orang
	d. Persentase	2,31%	2,25%	2,33%	2,90%	persen
17	>= 75 Tahun					
	a. Pria	16.434	13967	13.188	14.493	orang
	b. Wanita	19.086	17597	17.196	19.175	orang
	c. Jumlah	35.520	31564	30.384	33.668	orang
	d. Persentase	4,48%	3,96%	3,80%	4,19%	persen
18	Jumlah					
	a. Kab./Kota	793.552	797.951	799.411	804.335	orang
	b. Persentase	100	100	100	100	persen

Sumber : Dinas Kependudukan dan Pencatatan Sipil Kab. Purworejo

Tabel 12.3. Data Jumlah Penduduk berdasarkan Pendidikan Akhir Kabupaten Purworejo, Tahun 2019-2022

NO	PENDUDUK BERDASARKAN PENDIDIKAN AKHIR	KONDISI (tahun)				SATUAN
		2019	2020	2021	2022	
1	2	3	4	5	6	7
1	Tidak/Belum Sekolah					
	a. Pria	75.610	74.335	73.661	75.077	orang
	b. Wanita	76.575	74.561	73.135	73.886	orang
	c. Jumlah	152.185	148.896	146.796	148.963	orang
	d. Persentase	19,18%	18,66%	18,36%	18,52%	persen

Tabel 12.3. Lanjutan

NO	PENDUDUK BERDASARKAN PENDIDIKAN AKHIR	KONDISI (tahun)				SATUAN
		2019	2020	2021	2022	
1	2	3	4	5	6	7
2	Belum Tamat SD/Sederajat					
	a. Pria	25.493	27.965	27.794	29.061	orang
	b. Wanita	23707	25.702	25.673	26.730	orang
	c. Jumlah	49.200	53.667	53.467	55.791	orang
	d. Persentase	6,20%	6,73%	6,69%	6,94%	persen
3	Tamat SD/Sederajat					
	a. Pria	110.425	105.482	103.162	100.946	orang
	b. Wanita	126985	122.541	120.521	118.410	orang
	c. Jumlah	237.410	228.023	223.683	219.356	orang
	d. Persentase	29,92%	28,58%	27,98%	27,27%	persen
4	SLTP/Sederajat					
	a. Pria	70635	72.567	74.547	74.519	orang
	b. Wanita	70007	71.949	74.303	74.260	orang
	c. Jumlah	140642	144516	148.850	148.779	orang
	d. Persentase	17,72%	18,11%	18,62%	18,50%	persen
5	SLTA/Sederajat					
	a. Pria	96628	100.614	101.922	104.141	orang
	b. Wanita	78881	82.403	83.705	85.451	orang
	c. Jumlah	175509	183.017	185.627	189.592	orang
	d. Persentase	22,12%	22,94%	23,22%	23,57%	persen
6	Diploma I/II					
	a. Pria	696	691	690	680	orang
	b. Wanita	1.014	1.024	1.017	1.013	orang
	c. Jumlah	1.710	1.715	1.707	1.693	orang
	d. Persentase	0,22%	0,21%	0,21%	0,21%	persen
7	Akademi/Diploma III/Sarjana Muda					
	a. Pria	4227	4.268	4.299	4.293	orang
	b. Wanita	5367	5.506	5.611	5.683	orang
	c. Jumlah	9594	9.774	9.910	9.976	orang
	d. Persentase	1,21%	1,22%	1,24%	1,24%	persen
8	Diploma IV/Strata I					
	a. Pria	12233	12.584	12.863	13.059	orang
	b. Wanita	13257	13.883	14.613	15.175	orang
	c. Jumlah	25490	26.467	27.476	28.234	orang
	d. Persentase	3,21%	3,32%	3,44%	3,51%	persen
9	Strata II					
	a. Pria	1092	1.115	1.109	1132	orang
	b. Wanita	688	726	750	779	orang
	c. Jumlah	1780	1.841	1.859	1911	orang
	d. Persentase	0,22%	0,23%	0,23%	0,24%	persen
10	Strata III					
	a. Pria	24	26	27	31	orang
	b. Wanita	8	9	9	9	orang
	c. Jumlah	32	35	36	40	orang
	d. Persentase	0,0%	0,0%	0,0%	0,0%	persen
11	Jumlah	793.552	797.951	799.411	804.335	orang

Sumber : Dinas Kependudukan dan Pencatatan Sipil Kab. Purworejo

Tabel 12.4. Data Jumlah Penduduk berdasarkan Agama
Kabupaten Purworejo, Tahun 2019-2022

NO	PENDUDUK BERDASARKAN AGAMA	KONDISI (tahun)				SATUAN
		2019	2020	2021	2022	
1	2	3	4	5	6	7
1	Islam					
	a. Pria	389.423	392.120	392.726	395.695	orang
	b. Wanita	388.170	390.160	391.295	393.483	orang
	c. Jumlah	777593	782.280	784.021	789.178	orang
	d. Persentase	97,99%	98,04%	98,07%	98,12%	persen

Tabel 12.4. Lanjutan

NO	PENDUDUK BERDASARKAN AGAMA	KONDISI (tahun)				SATUAN
		2019	2020	2021	2022	
1	2	3	4	5	6	7
2	Kristen					
	a. Pria	3.891	3.831	3.721	3.692	orang
	b. Wanita	4.168	4.074	4.045	3.980	orang
	c. Jumlah	8.059	7.905	7.766	7.672	orang
	d. Persentase	1,02%	0,99%	0,97%	0,95%	persen
3	Katholik					
	a. Pria	3.352	3.315	3.258	3.206	orang
	b. Wanita	3.778	3.719	3.654	3.599	orang
	c. Jumlah	7.130	7.034	6.912	6.805	orang
	d. Persentase	0,90%	0,88%	0,86%	0,85%	persen
4	Hindu					
	a. Pria	25	25	25	24	orang
	b. Wanita	23	22	21	22	orang
	c. Jumlah	48	47	46	46	orang
	d. Persentase	0,01%	0,01%	0,01%	0,01%	persen
5	Budha					
	a. Pria	323	311	299	279	orang
	b. Wanita	314	294	288	277	orang
	c. Jumlah	637	605	587	556	orang
	d. Persentase	0,08%	0,08%	0,07%	0,07%	persen
6	Konghuchu					
	a. Pria	10	9	9	8	orang
	b. Wanita	10	9	8	9	orang
	c. Jumlah	20	18	17	17	orang
	d. Persentase	0,00%	0,00%	0,00%	0,00%	persen
7	Aliran Kepercayaan					
	a. Pria	39	36	36	35	orang
	b. Wanita	26	26	26	26	orang
	c. Jumlah	65	62	62	61	orang
	d. Persentase	0,01%	0,01%	0,01%	0,01%	persen
8	Jumlah menurut agama	793.552	797.951	799.411	804.335	orang

Sumber : Dinas Kependudukan dan Pencatatan Sipil Kab. Purworejo

Tabel 12.5. Data Jumlah Penduduk Wajib KTP
Kabupaten Purworejo, Tahun 2019-2022

NO	PENDUDUK WAJIB KTP	KONDISI (tahun)				SATUAN
		2019	2020	2021	2022	
1	2	3	4	5	6	7
1	Jumlah penduduk yang memiliki KTP Berdasarkan Jenis Kelamin					
	a. Laki-Laki	299.298	302.723	300.842	-	orang
	b. Wanita	303.917	306.571	304.688	-	orang
2	Jumlah Penduduk > 17 yang ber-KTP Berdasarkan Jenis Kelamin					
	a. Laki-Laki	297.653	299.356	296.991	-	orang
	b. Wanita	301.972	303.683	301.225	-	orang
3	Jumlah kepemilikan KTP-elektronik					
	a. Jumlah penduduk ber KTP	603.215	603.039	605.530	622.327	jiwa
	b. Jumlah wajib KTP	605.467	609.294	610.200	625.952	jiwa
4	Jumlah Kepemilikan Kartu Keluarga	262.497	266.110	269.779	274.298	jiwa
5	Jumlah Kepala Keluarga	273.369	274.819	276.870	274.298	jiwa
6	Jumlah Penduduk yang belum memiliki KTP	2.252	6.255	4.670	3.625	jiwa
7	Jumlah KTP yang diterbitkan	12.832	82.569	60.361	48.934	jiwa

Tabel 12.5. Lanjutan

NO	PENDUDUK WAJIB KTP	KONDISI (tahun)				SATUAN
		2019	2020	2021	2022	
1	2	3	4	5	6	7
8	Persentase penduduk wajib KTP yang memiliki KTP	1	0,99	0,99	0,99	persen
9	Persentase penduduk yang belum memiliki KTP	0	0,01	0,01	0,01	persen

Sumber : Dinas Kependudukan dan Pencatatan Sipil Kab. Purworejo

Tabel 12.6. Data Presentasi Kepemilikan KIA dan Akte Kelahiran Kabupaten Purworejo, Tahun 2019-2022

NO	KIA DAN AKTE KELAHIRAN	KONDISI (tahun)				SATUAN
		2019	2020	2021	2022	
1	2	3	4	5	6	7
1	Persentase kepemilikan Kartu Identitas Anak (KIA)	58,60%	74,79	74%	79%	persen
	a. Jumlah wajib KIA yang mempunyai KIA	112.703	141.669	140.951	140.678	anak
	b. Jumlah wajib KIA	192.320	189.411	189.211	178.381	anak
2	Persentase kepemilikan akta kelahiran bagi penduduk usia 0-18 tahun	95,50%	96,01	50%	24%	persen
	a. Jumlah yang memiliki Akta Kelahiran	197.875	204.263,00	401.509,00	189.070	orang
	b. Jumlah yang belum memiliki Akta Kelahiran	9.041	8479	397902	1.591	orang

Sumber : Dinas Kependudukan dan Pencatatan Sipil Kab. Purworejo

Tabel 12.7. Data Jumlah Bayi yang Memiliki Akte Kabupaten Purworejo, Tahun 2019-2022

NO	BAYI YANG MEMILIKI AKTE	KONDISI (tahun)				SATUAN
		2019	2020	2021	2022	
1	2	3	4	5	6	7
1	Jumlah bayi yang memiliki Akta Kelahiran	17.635	17.052,00	17.594,00	-	jiwa
2	Jumlah bayi usia 0-1 Tahun	18.261	17.622	17.693	-	jiwa

Sumber : Dinas Kependudukan dan Pencatatan Sipil Kab. Purworejo

Tabel 12.8. Data Akte Kabupaten Purworejo, Tahun 2019-2022

NO	JENIS AKTE	KONDISI (tahun)				SATUAN
		2019	2020	2021	2022	
1	2	3	4	5	6	7
1	Persentase kepemilikan akta perkawinan non muslim	100%	100%	100%		persen
2	Akta Perkawinan	96	76	63	64	buah
3	Akta Perceraian	20	15	11	17	buah
4	Akta Kematian	16291	5232	4.600	8954	buah
5	Pindah dan Datang Antar Kabupaten/Kota	10.431	9106	6.509	22.102	buah

Sumber : Dinas Kependudukan dan Pencatatan Sipil Kab. Purworejo

Tabel 12.9. Jumlah Penduduk Menurut Kecamatan dan Agama yang Dianut Kabupaten Purworejo, Tahun 2020 dan 2022

NO	JENIS AKTE	KONDISI (tahun)				SATUAN
		2019	2020	2021	2022	
1	2	3	4	5	6	7
1	Kecamatan Grabag					
	a. Islam	-	52174	-	51294	orang
	b. Protestan	-	154	-	159	orang
	c. Katolik	-	59	-	54	orang
	d. Hindu	-	1	-	0	orang

Tabel 12.9. Lanjutan

NO	JENIS AKTE	KONDISI (tahun)				SATUAN
		2019	2020	2021	2022	
1	2	3	4	5	6	7
	e. Budha	-	1	-	2	orang
	f. Konguchu	-	0	-	0	orang
	g. Kepercayaan	-	0	-	0	orang
2	Kecamatan Ngombol					
	a. Islam	-	36136	-	35590	orang
	b. Protestan	-	299	-	277	orang
	c. Katolik	-	503	-	466	orang
	d. Hindu	-	2		1	orang
	e. Budha	-	1	-	0	orang
	f. Konguchu	-	0	-	0	orang
	g. Kepercayaan	-	0	-	0	orang
3	Kecamatan Purwodadi					
	a. Islam	-	41646	-	41239	orang
	b. Protestan	-	699	-	647	orang
	c. Katolik	-	615	-	567	orang
	d. Hindu	-	1	-	0	orang
	e. Budha	-	8	-	7	orang
	f. Konguchu	-	0	-	0	orang
	g. Kepercayaan	-	0	-	0	orang
4	Kecamatan Bagelen					
	a. Islam	-	30361	-	30532	orang
	b. Protestan	-	275	-	283	orang
	c. Katolik	-	378	-	377	orang
	d. Hindu	-	5	-	5	orang
	e. Budha	-	415	-	387	orang
	f. Konguchu	-	0	-	0	orang
	g. Kepercayaan	-	0	-	0	orang
5	Kecamatan Kaligesing					
	a. Islam	-	32151	-	32038	orang
	b. Protestan	-	355	-	342	orang
	c. Katolik	-	400	-	383	orang
	d. Hindu	-	0	-	0	orang
	e. Budha	-	1	-	1	orang
	f. Konguchu	-	0	-	0	orang
	g. Kepercayaan	-	0	-	0	orang
6	Kecamatan Purworejo					
	a. Islam	-	81820	-	83150	orang
	b. Protestan	-	2858	-	2785	orang
	c. Katolik	-	2515	-	2467	orang
	d. Hindu	-	24	-	29	orang
	e. Budha	-	98	-	86	orang
	f. Konguchu	-	0	-	0	orang
	g. Kepercayaan	-	0	-	0	orang
7	Kecamatan Banyuurip					
	a. Islam	-	42089	-	42642	orang
	b. Protestan	-	702	-	685	orang
	c. Katolik	-	605	-	594	orang
	d. Hindu	-	9	-	6	orang
	e. Budha	-	3	-	4	orang
	f. Konguchu	-	0	-	0	orang
	g. Kepercayaan	-	0	-	0	orang
8	Kecamatan Bayan					
	a. Islam	-	52091	-	53012	orang
	b. Protestan	-	250	-	273	orang
	c. Katolik	-	156	-	160	orang
	d. Hindu	-	1	-	1	orang
	e. Budha	-	1	-	1	orang

Tabel 12.9. Lanjutan

NO	JENIS AKTE	KONDISI (tahun)				SATUAN
		2019	2020	2021	2022	
1	2	3	4	5	6	7
	f. Konguchu	-	0	-	0	orang
	g. Kepercayaan	-	0	-	0	orang
9	Kecamatan Kutoarjo					
	a. Islam	-	60047	-	60511	orang
	b. Protestan	-	1522	-	1461	orang
	c. Katolik	-	1231	-	1176	orang
	d. Hindu	-	2	-	2	orang
	e. Budha	-	45	-	38	orang
	f. Konguchu	-	0	-	0	orang
	g. Kepercayaan	-	0	-	0	orang
10	Kecamatan Butuh					
	a. Islam	-	43141	-	43509	orang
	b. Protestan	-	251	-	252	orang
	c. Katolik	-	69	-	72	orang
	d. Hindu	-	1	-	1	orang
	e. Budha	-	3	-	3	orang
	f. Konguchu	-		-	0	orang
	g. Kepercayaan	-		-	6	orang
11	Kecamatan Pituruh					
	a. Islam	-	53754	-	54503	orang
	b. Protestan	-	137	-	135	orang
	c. Katolik	-	249	-	232	orang
	d. Hindu	-	1	-	0	orang
	e. Budha	-	1	-	1	orang
	f. Konguchu	-		-	0	orang
	g. Kepercayaan	-		-	0	orang
12	Kecamatan Kemiri					
	a. Islam	-	60123	-	61004	orang
	b. Protestan	-		-	132	orang
	c. Katolik	-	133	-	28	orang
	d. Hindu	-	37	-	1	orang
	e. Budha	-	0	-	0	orang
	f. Konguchu	-	0	-	0	orang
	g. Kepercayaan	-		-	0	orang
13	Kecamatan Bruno					
	a. Islam	-	54845	-	56262	orang
	b. Protestan	-	35	-	32	orang
	c. Katolik	-	38	-	38	orang
	d. Hindu	-	0	-	0	orang
	e. Budha	-	0	-	0	orang
	f. Konguchu	-		-	0	orang
	g. Kepercayaan	-		-	1	orang
14	Kecamatan Gebang					
	a. Islam	-	44143	-	44889	orang
	b. Protestan	-	86	-	85	orang
	c. Katolik	-	58	-	65	orang
	d. Hindu	-	0	-	0	orang
	e. Budha	-	18	-	17	orang
	f. Konguchu	-		-	0	orang
	g. Kepercayaan	-		-	1	orang
15	Kecamatan Loano					
	a. Islam	-	39216	-	39518	orang
	b. Protestan	-	69	-	58	orang
	c. Katolik	-	87	-	92	orang
	d. Hindu	-	0	-	0	orang
	e. Budha	-	10	-	9	orang
	f. Konguchu	-		-	0	orang

Tabel 12.9. Lanjutan

NO	JENIS AKTE	KONDISI (tahun)				SATUAN
		2019	2020	2021	2022	
1	2	3	4	5	6	7
	g. Kepercayaan	-		-	0	orang
16	Kecamatan Bener					
	a. Islam	-	58543	-	59485	orang
	b. Protestan	-	80	-	66	orang
	c. Katolik	-	34	-	34	orang
	d. Hindu	-	0	-	0	orang
	e. Budha	-	0	-	0	orang
	f. Konguchu	-		-	0	orang
	g. Kepercayaan	-		-	6	orang

Sumber : Dinas Kependudukan dan Pencatatan Sipil Kab. Purworejo

URUSAN PEMBERDAYAAN MASYARAKAT DAN DESA

Foto by. Dinkominfostasandi Kab. Purworejo

Tabel 13.1. Data Pelayanan Administrasi Desa
Kabupaten Purworejo, Tahun 2019-2022

NO	JENIS PELAYANAN	JUMLAH LAYANAN TAHUN				SATUAN
		2019	2020	2021	2022	
1	2	3	4	5	6	7
1	Desa/ Kelurahan/ Desa Adat					
	a. Desa					
	1). Jumlah Desa	469	469	469	469	desa
	2). Jumlah RW	1.522	1522	1522	1522	rw
	3). Jumlah RT	4.156	4156	4156	4156	rt
	b. Desa Adat					
	1). Jumlah Desa Adat	0	0	0	0	desa
	2). Jumlah RW	0	0	0	0	rw
	3). Jumlah RT	0	0	0	0	rt
	c. Kelurahan					
	1). Jumlah Kelurahan	25	25	25	25	kelurahan
	2). Jumlah RW	180	180	180	180	rw
	3). Jumlah RT	659	659	659	659	rt
2	Status Desa Bersarkan Indeks Membangun Desa		659			
	a. Desa Tertinggal	27	7	0	0	desa
	b. Desa Berkembang	362	346	305	251	desa
	c. Desa Mandiri	0	0	4	7	desa
	d. Jumlah Desa Maju	80	116	160	211	desa
	e. Jumlah Desa Sangat	0	0	0	0	desa
3	Tipologi Desa Berdasarkan Potensi					
	a. Desa Agraris	439	464	439	439	desa
	b. Desa Industri	17	17	17	17	desa
	c. Desa Nelayan	13	13	13	13	desa

Sumber : Dinas Pemberdayaan Perempuan dan Perlindungan Anak serta Pemberdayaan Masyarakat dan Desa Kabupaten Purworejo

Tabel 13.2. Data Jumlah Dan Kondisi Kantor Pemerintah Desa/Kelurahan
Kabupaten Purworejo, Tahun 2019-2022

NO	URAIAN	KONDISI (tahun)				SATUAN
		2019	2020	2021	2022	
1	2	3	4	5	6	7
1	Kantor Pemerintah Daerah					
	a. Kantor milik Desa	469	469	469	469	unit
	b. Kantor Sewa /Kontrak	0	0	0	0	unit
	c. Kantor Numpang	0	0	0	0	unit
2	Jumlah Kantor Kelurahan					
	a. Kantor milik Kelurahan	25	25	25	25	unit
	b. Kantor Sewa /Kontrak	0	0	0	0	unit
	c. Kantor Numpang	0	0	0	0	unit
3	Kondisi Kantor Desa / Kelurahan					
	a. Kantor milik Desa					
	1). Kantor Kondisi Baik	140	140	340	340*	unit
	2). Kantor Kondisi Sedang	329	329	82	82*	unit
	3). Kantor Kondisi Buruk	0	0	47	47*	unit
	b. Kantor milik Kelurahan					
	1). Kantor Kondisi Baik	25	25	25	25	unit
	2). Kantor Kondisi Sedang	0	0	0	0	unit
	3). Kantor Kondisi Buruk	0	0	0	0	unit

Sumber : Dinas Pemberdayaan Perempuan dan Perlindungan Anak serta Pemberdayaan Masyarakat dan Desa Kabupaten Purworejo

Tabel 13.3. Data Jumlah Aparat Pemerintah Desa/Kelurahan
Berdasar Tingkat Pendidikan Kabupaten Purworejo, Tahun 2019-2022

NO	APARAT PEMERINTAH DESA	JUMLAH APARAT PEMERINTAH DESA (orang)				SATUAN
		2019	2020	2021	2022	
1	2	3	4	5	6	7
1	Aparat Pemerintah Desa					
	a. Jumlah Tidak Sekolah /Belum Tamat SD	0	0	0	0	orang
	b. Jumlah Tamat SD atau sederajat	117	94	73	73*	orang
	c. Jumlah Tamat SMP atau sederajat	895	839	860	860*	orang
	d. Jumlah Tamat SMA atau sederajat	3149	3188	3167	3167*	orang
	e. Jumlah Lulusan Akademi (DI, DII, DIII)	155	163	184	184*	orang
	f. Jumlah lulusan Sarjana (S1).	400	419	421	421*	orang
	g. Jumlah lulusan S2.	0	2	0	0	orang

Sumber : Dinas Pemberdayaan Perempuan dan Perlindungan Anak serta Pemberdayaan Masyarakat dan Desa Kabupaten Purworejo

Tabel 13.4. Data Lembaga Kemasyarakatan Desa/Kelurahan
Kabupaten Purworejo, Tahun 2019-2022

NO	LEMBAGA KEMASYARAKATAN	KONDISI (tahun)				SATUAN
		2019	2020	2021	2022	
1	2	3	4	5	6	7
1	Lembaga Kemasyarakatan di Desa					
	a. Jumlah Karang Taruna					
	1). Karang Taruna Aktif	366	469	469	469	kelompok
	2). Karang Taruna Tidak Aktif	103	0	0	0	kelompok
	b. Jumlah PKK					
	1). PKK aktif	469	469	469	511	kelompok
	2). PKK tidak Aktif	0	0	0	0	kelompok
	c. Jumlah Badan/ Lembaga Swadaya Masyarakat					
	1). Badan/ Lembaga Swadaya Masyarakat Aktif	469	0	0	0	kelompok
	2). Badan/ Lembaga Swadaya Masyarakat Tidak Aktif	0	0	0	0	kelompok
	d. Jumlah Kelompok Swadaya Masyarakat					
	1). Kelompok Swadaya Masyarakat aktif	469	469	469	469	kelompok
	2). Kelompok Swadaya Masyarakat tidak aktif	0	0	0	0	kelompok
	e. Jumlah Lembaga Ketahanan Masyarakat Desa					
	1). Lembaga Ketahanan Masyarakat Desa aktif	0	0	0	0	lembaga
	2). Lembaga Ketahanan Masyarakat Desa tidak aktif	0	0	0	0	lembaga

Tabel 13.4. Lanjutan

NO	LEMBAGA KEMASYARAKATAN	KONDISI (tahun)				SATUAN
		2019	2020	2021	2022	
1	2	3	4	5	6	7
	c. Jumlah Lembaga Pemberdayaan Masyarakat desa					
	1). Lembaga Pemberdayaan Masyarakat desa aktif	469	469	469	469	lembaga
2	Lembaga Kemasyarakatan di					
	a. Jumlah Karang Taruna					
	1). Karang Taruna Aktif	25	25	25	25	kelompok
	2). Karang Taruna Tidak Aktif	0	0	0	0	kelompok
	b. Jumlah Pembinaan					
	1). Pembinaan Kesejahteraan Keluarga aktif	25	25	25	25	pembinaan
	2). Pembinaan Kesejahteraan Keluarga tidak aktif	0	0	0	0	pembinaan
	c. Jumlah Lembaga					
	1). Lembaga Pemberdayaan Masyarakat aktif	25	25	25	25	lembaga
	2). Lembaga Pemberdayaan Masyarakat tidak aktif	0	0	0	0	lembaga

Sumber : Dinas Pemberdayaan Perempuan dan Perlindungan Anak serta Pemberdayaan Masyarakat dan Desa Kabupaten Purworejo

Tabel 13.5. Data Status Perkembangan Desa Kabupaten Purworejo, Tahun 2019-2022

NO	JENIS BANTUAN	JUMLAH PENERIMA BANTUAN (desa)				SATUAN
		2019	2020	2021	2022	
1	2	3	4	5	6	7
1	Sangat Tertinggal	13	0	0	0	desa
2	Tertinggal	28	26	7	0	desa
3	Berkembang	403	364	346	305	desa
4	Maju	25	79	116	160	desa
5	Mandiri	0	0	0	4	desa

Sumber : Dinas Pemberdayaan Perempuan dan Perlindungan Anak serta Pemberdayaan Masyarakat dan Desa Kabupaten Purworejo

URUSAN PENGENDALIAN PENDUDUK DAN KELUARGA BERENCANA

Foto by. Dinkominfostasandi Kab. Purworejo

Tabel 14.1. Data Keluarga dan Pertumbuhan Penduduk
Kabupaten Purworejo, Tahun 2019-2022

NO	KELUARGA DAN PERTUMBUHAN PENDUDUK	KONDISI (tahun)				SATUAN
		2019	2020	2021	2022	
1	2	3	4	5	6	7
1	Angka pertumbuhan penduduk	0,26	0,22	-2,14%	0,62%	persen
	a. Selisih jumlah penduduk tahun sebelumnya	1.839	1.595	-16.056	68	jiwa
	b. Jumlah penduduk pada tahun itu	749.316	719.911	734.160	753.418	jiwa
2	Cakupan keluarga yang mendapatkan layanan UPPKS	89	2,09	1,76%	84,6	persen
	a. Jumlah keluarga yang menjadi anggota UPPKS	4.134	4.578	3.842	846	keluarga
	b. Jumlah total keluarga	238.233	246.152	218.763	1000	keluarga
3	Rata-rata jumlah anak per keluarga	0,00084%	0,00081%	1	1	
	a. Jumlah anak	2	2	208.167	208167	anak
	b. Jumlah keluarga	238.233	246.152	234.623	234623	keluarga

Sumber : Dinas Sosial, Pengendalian Penduduk dan Keluarga Berencana Kabupaten Purworejo

Tabel 14.2. Data Keluarga Berencana
Kabupaten Purworejo, Tahun 2019-2022

NO	KELUARGA BERENCANA	KONDISI (tahun)				SATUAN
		2019	2020	2021	2022	
1	2	3	4	5	6	7
1	Jumlah kelompok KB Pria	50	48	48	5	kelompok
2	Rasio akseptor KB	7,17	6,67	5,67	3,6	persen
	a. Peserta KB baru (PB)	8.078	7.351	6.206	3852	orang
	b. Jumlah PUS	112.711	110.136	109.401	106515	pasangan
3	Cakupan peserta KB Aktif	76,20	75,46	73,41	69,65	persen
	a. Peserta Aktif (PA)	85.886	83.116	80.320	74184	orang
	b. Jumlah PUS	112.711	110.136	109.401	106515	pasangan
4	Persentase kebutuhan ber-KB yang tidak terpenuhi (Unmeetneet)	5,80	12,83	13,98	36,4	persen
	a. Jumlah PUS ingin anak ditunda dan tidak ingin anak lagi	6.547	14.141	15.301	16426	pasangan
	b. Jumlah PUS	112.711	110.136	109.401	106515	pasangan
5	Persentase jumlah peserta KB mandiri	37,34	39,15	43,39	36,4	persen
	a. Jumlah PA mandiri	85.886	32.548	34.852	27000	pasangan
	b. Jumlah total PA	32.088	83.116	80.320	74184	pasangan
6	Persentase anggota UPPKS (Usaha Peningkatan Pendapatan Keluarga Sejahtera) yang ber-KB	2	2	72,14%	2,15	persen
	a. Jumlah PUS anggota UPPKS yang ber-KB	2.730	2.482	2.273	2,189	pasangan
	b. Jumlah total PUS	117.555	117.555	3.151	106515	pasangan

Sumber : Dinas Sosial, Pengendalian Penduduk dan Keluarga Berencana Kabupaten Purworejo

URUSAN PERHUBUNGAN



Foto by. Dinkominfostasandi Kab. Purworejo

Tabel 15.1. Data Cakupan Layanan Administrasi Perkantoran dan Sarana Prasarana Dinas Perhubungan Kabupaten Purworejo, Tahun 2019-2022

NO	URAIAN	KONDISI (tahun)				SATUAN
		2019	2020	2021	2022	
1	2	3	4	5	6	7
1	Layanan	100	100	100	-	persen
	a. Layanan administrasi perkantoran yang ditangani	12	12	5	-	layanan
	b. Layanan administrasi perkantoran yang seharusnya ditangani	12	12	5	-	layanan
2	Sarana dan Prasarana	100	100	100	-	persen
	a. Sarana dan prasarana aparatur yang Berfungsi dengan Baik	71	71	50	-	buah
	b. Sarana dan prasarana aparatur yang seharusnya Berfungsi dengan Baik	71	71	50	-	buah

Sumber : Dinas Perhubungan Kabupaten Purworejo

Tabel 15.2. Data Presentase Kapasitas Sumber Daya Aparatur dan Sistem Capaian Kinerja dan Keuangan Dinas Perhubungan Kabupaten Purworejo, Tahun 2019-2022

NO	URAIAN	KONDISI (tahun)				SATUAN
		2019	2020	2021	2022	
1	2	3	4	5	6	7
1	Aparatur	100	100	100	-	persen
	a. Aparatur yang ditingkatkan Kapasitasnya	15	15	10	-	orang
	b. Aparatur yang seharusnya ditingkatkan Kapasitasnya	15	15	10	-	orang
2	Dokumen	100	100	100	-	persen
	a. Dokumen Hasil Kerja Subsistem Yang Ada	33	33	28	-	dokumen
	b. Dokumen Hasil Kerja Subsistem Yang seharusnya Ada	33	33	28	-	dokumen

Sumber : Dinas Perhubungan Kabupaten Purworejo

Tabel 15.3. Data Kendaraan Pribadi Kabupaten Purworejo, Tahun 2019-2022

NO	JENIS KENDARAAN PRIBADI	JUMLAH KENDARAAN				SATUAN
		2019	2020	2021	2022	
1	2	3	4	5	6	7
1	roda 4					
	a. Sedan Jeep, ST Wagon	9.313	32.532	16.918	40.648	unit
	b. Bus, Mikro Bus	564	1.281	374	776	unit
	c. Truck, Pick Up	3.101	11.963	1.369	13.905	unit
2	roda 2	88.798	386.912	177.179	430.687	unit

Sumber : Dinas Perhubungan Kabupaten Purworejo

Tabel 15.4. Data Kendaraan Bermotor yang Diuji Kabupaten Purworejo, Tahun 2019-2022

NO	JENIS KENDARAAN BERMOTOR YANG DIUJI	JUMLAH KENDARAN BERMOTOR				SATUAN
		2019	2020	2021	2022	
1	2	3	4	5	6	7
1	Mobil Penumpang	69	78	124	46	
	a. Umum	69	7	30	32	unit
	b. Tidak Umum	0	71	94	14	unit

Tabel 15.4. Lanjutan

NO	JENIS KENDARAAN BERMOTOR YANG DIUJI	JUMLAH KENDARAN BERMOTOR				SATUAN
		2019	2020	2021	2022	
1	2	3	4	5	6	7
2	Mobil Bus	1.617	968	817	729	
	a. Umum	1.440	830	780	720	unit
	b. Tidak Umum	177	138	37	9	unit
3	Mobil Barang	7.306	5.318	5383	4590	
	a. Truck	1.968	1.320	1387	1053	
	1). Umum	513	86	43	4	unit
	2). Tidak Umum	1.455	1.234	1344	1.049	unit
	b. Pick Up	5.232	3.920	3908	3492	
	1). Umum	64	11	1	0	unit
	2). Tidak Umum	5.168	3.909	3907	3.492	unit
	c. Blind Van	84	66	70	30	
	1). Umum	0	15	20	4	unit
	2). Tidak Umum	84	51	50	26	unit
	d. Tronton	10	7	11	9	
	1). Umum	0	0	2	1	unit
	2). Tidak Umum	10	7	9	8	unit
	e. Tangki	12	5	7	6	
	1). Umum	0	1	1	0	unit
	2). Tidak Umum	12	4	6	6	unit
4	Kendaraan Khusus	60	40	44	31	
	a. Umum	0	17	12	1	unit
	b. Tidak Umum	60	23	32	30	unit
5	Kereta Gandeng	2	0	0	0	
	a. Umum	0	0	0	0	unit
	b. Tidak Umum	2	0	0	0	unit
6	Kereta Tempel	0	0	0	0	
	a. Umum	0	0	0	0	unit
	b. Tidak Umum	0	0	0	0	unit
7	Jumlah Data Kendaraan Bermotor	9.054	6.404	6368	5396	
	a. Umum	2.086	967	889	762	unit
	b. Tidak Umum	6.968	5.437	5.479	4.634	unit

Sumber : Dinas Perhubungan Kabupaten Purworejo

Tabel 15.5. Presentase Pelayanan Sarana dan Prasarana Transportasi dalam Rangka Mendukung Iklim Investasi dan Pengembangan Kabupaten Purworejo, Tahun 2019-2022

NO	JENIS PELAYANAN	JUMLAH LAYANAN (TAHUN)				SATUAN
		2019	2020	2021	2022	
1	2	3	4	5	6	7
1	Cakupan ketersediaan rambu jalan	2.462	2.656	2.728	2.798	unit
2	Jumlah Rambu Jalan yang Harus Ada	3.154	3.154	3.154	4.000	unit
3	Cakupan ketersediaan alat pengaman pemakai jalan					
	a. Jumlah pagar pengaman pemakai jalan	5.714	8.295	6.378	8.972	buah
	1). Jumlah pagar pengaman jalan (Guard rail)	1.072	1.172	1.228	1.228	buah
	2). Jumlah cermin tikungan	55	59	59	79	buah
	3). Jumlah tanda patok tikungan (Delineator)	120	256	256	256	buah
	4). Jumlah pita penggaduh	41	41	44	44	lokasi

Tabel 15.5. Lanjutan

NO	JENIS PELAYANAN	JUMLAH LAYANAN (TAHUN)				SATUAN
		2019	2020	2021	2022	
1	2	3	4	5	6	7
	5). Jumlah penerangan jalan umum (PJU) yang ada	4.326	4.743	4.791	5.337	titik
	b. Jumlah ketersediaan alat	3.069	3.069	3.069	3.069	buah
	1). Jumlah pagar pengaman jalan (Guard rail)	1.201	1.201	1.201	1.201	buah
	2). Jumlah cermin tikungan	120	120	120	120	buah
	3). Jumlah tanda patok tikungan (Delineator)	400	400	400	400	buah
	4). Jumlah pita penggaduh	48	48	48	48	lokasi
	5). Jumlah penerangan jalan umum (PJU) yang ada	1.300	1.300	1.300	6.541	titik
4	Cakupan Ketersediaan Marka Jalan	67	85	86	67	persen
	a. Panjang marka jalan yang ada	57.623	73.418	74.017	74.018	m
	b. Panjang marka jalan yang Harusnya ada	86.373	86.373	86.373	110.000	m
5	Cakupan Ketersediaan APILL	57	64	70	72	persen
	a. Jumlah APILL yang ada	89	99	109	111	unit
	b. Jumlah APILL yang Harusnya ada	155	155	155	155	unit
6	Tersedianya Halte yang Layak	100	175	175	175	persen
	a. Jumlah halte yang ada	8	14	14	14	buah
	b. Jumlah halte yang seharusnya ada	8	8	8	8	buah
7	Persentase kendaraan oprasional					
	a. Jumlah Kendaraan oprasional perhubungan	6	7	7	7	unit
	b. Jumlah Kendaraan oprasional perhubungan yang seharusnya ada	6	6	6	6	unit
8	Persentase titik parkir yang terlayani					
	a. Jumlah titik parkir	155	160	165	172	lokasi
	b. Jumlah titik parkir yang dikelola	165	165	165	224	lokasi
9	Tersedianya angkutan umum yang melayani wilayah yang telah tersedia jaringan jalan untuk kabupaten					
	a. Jumlah jaringan jalan yang telah terlayani angkutan umum	119	98	98	98	jalur
	b. Jumlah jaringan jalan yang seharusnya dilayani angkutan umum	229	143	143	143	jalur
10	Rasio Ijin Trayek					
	a. Jumlah ijin trayek yang dikeluarkan	614	614	589	461	ijin
	b. Jumlah ijin trayek yang Terdaftar	614	614	589	461	ijin

Tabel 15.5. Lanjutan

NO	JENIS PELAYANAN	JUMLAH LAYANAN (TAHUN)				SATUAN
		2019	2020	2021	2022	
1	2	3	4	5	6	7
11	Persentase kendaraan umum layak jalan					
	a. Jumlah KBWU yang memiliki KIR	5.572	4553	3.184	2.698	buah
	b. Jumlah KBWU	5.572	4553	4.500	2.698	buah
12	Tersedianya unit pengujian kendaraan wajib uji yang layak fungsi					
	a. Jumlah unit pengujian kendaraan yang ada	1	1	1	1	unit
	b. Jumlah unit pengujian kendaraan yang seharusnya ada	1	1	1	1	unit
13	Terpenuhinya Standar keselamatan bagi angkutan umum					
	a. Jumlah angkutan umum yang melayani trayek dalam kabupaten/kota	614	610	589	461	unit
	b. Jumlah angkutan umum yang melayani trayek dalam kabupaten/kota yang seharusnya menerapkan standar keselamatan	614	610	589	589	unit
14	Jumlah Terpenuhinya Standar keselamatan pada Perlintasan Sebidang					
	a. Jumlah Perlintasan KA kewenangan kabupaten yang menerapkan standar keselamatan	4	4	5	5	lintasan
	b. Jumlah Perlintasan KA kewenangan kabupaten yang harus menerapkan standar keselamatan	4	4	4	5	lintasan

Sumber : Dinas Perhubungan Kabupaten Purworejo

Tabel 15.6. Data Jenis Angkutan Darat
Kabupaten Purworejo, Tahun 2019-2022

NO	JENIS ANGKUTAN DARAT	KONDISI (tahun)				SATUAN
		2019	2020	2021	2022	
1	2	3	4	5	6	7
1	Angkudes					
	a. Jumlah PO	5	4	4	4	buah
	b. Jumlah Armada	614	589	589	589	unit
2	Taksi					
	a. Jumlah PO	3	3	2	3	buah
	b. Jumlah Armada	49	47	35	35	unit
3	AKDP (Antar Kota Dalam Provinsi)					
	a. Jumlah PO	4	4	4	4	buah
	b. Jumlah Armada	84	48	54	54	unit

Tabel 15.6. Lanjutan

NO	JENIS ANGKUTAN DARAT	KONDISI (tahun)				SATUAN
		2019	2020	2021	2022	
1	2	3	4	5	6	7
4	AKAP (Antar Kota Antar Provinsi)					
	a. Jumlah PO	2	2	2	2	buah
	b. Jumlah Armada	238	238	238	238	unit
5	AJAP (Antar Jarak Antar Provinsi)					
	a. Jumlah PO	-	-	-	-	buah
	b. Jumlah Armada	-	-	-	-	unit
6	AJDP (Antar Jemput Dalam Provinsi)					
	a. Jumlah PO	1	1	1	1	buah
	b. Jumlah Armada	0	18	18	18	unit
7	Pariwisata					
	a. Jumlah PO	8	8	8	8	buah
	b. Jumlah Armada	65	65	65	65	unit

Sumber : Dinas Perhubungan Kabupaten Purworejo

Tabel 15.7. Data Terminal
Kabupaten Purworejo, Tahun 2019-2022

NO	JENIS TERMINAL	JUMLAH TERMINAL (TAHUN)				SATUAN
		2019	2020	2021	2022	
1	2	3	4	5	6	7
1	Terminal Tipe A	1		1	1	unit
2	Terminal Tipe B	1		1	1	unit
3	Terminal Tipe C	3		3	3	unit

Sumber : Dinas Perhubungan Kabupaten Purworejo

Tabel 15.8. Data Penumpang Melalui Terminal
Kabupaten Purworejo, Tahun 2019-2022

NO	URAIAN	KONDISI (tahun)				SATUAN
		2019	2020	2021	2022	
1	2	3	4	5	6	7
1	Terminal Tipe A					
	a. Jumlah Penumpang AKAP					
	1). Naik	802.802	272.733	164.359	41.514	orang
	2). Turun	863.997	263.616	150.304	17.201	orang
	b. Jumlah Penumpang AKDP					
	1). Naik	169.003	19.809	21.446	3.172	orang
	2). Turun	155.570	17.060	18.982	1.441	orang
	c. Jumlah Orang (PNP) Terangkut Kendaraan Umum					
	1). Naik	1.052.109	292.542	185.805	44.686	orang
	2). Turun	1.019.567	280.676	169.286	18.642	orang
2	Terminal Tipe C					
	a. Jumlah Penumpang ANGKUDES (Terminal Non Bus Kutoarjo)					
	1). Naik	197.697	148.627	111.039	112.242	orang
	2). Turun	131.798	136.085	74.026	74.828	orang
	b. Jumlah Penumpang ANGKUDES (Terminal Kongsi)					
	1). Naik	374.940	271.039	261.444	260.889	orang
	2). Turun	249.960	249.065	174.296	173.926	orang
	c. Jumlah Orang (PNP) Terangkut Kendaraan Umum					
	1). Naik	585.135	456.521	379.137	379.881	orang
	2). Turun	419.536	422.357	252.758	253.254	orang

Tabel 15.8. Lanjutan

NO	URAIAN	KONDISI (tahun)				SATUAN
		2019	2020	2021	2022	
1	2	3	4	5	6	7
	d. Jumlah Penumpang ANGKUDES (Terminal Kutoarjo)					
	1). Naik	39.720	36.855	6.654	6.750	orang
	2). Turun	26.480	37.207	4.436	4.500	orang

Sumber : Dinas Perhubungan Kabupaten Purworejo

Tabel 15.9. Banyaknya Perusahaan Otobis (PO) Antar Kab/Kota dan Jumlah Kendaraannya Kabupaten Purworejo, Tahun 2019-2022

NO	URAIAN	KONDISI (tahun)				SATUAN
		2019	2020	2021	2022	
1	2	3	4	5	6	7
1	PO Bus	6	6	6	-	unit
2	Bus Dalam Propinsi					
	a. Lambat					
	1). Bus	130	130	130	-	unit
	2). Rit	520	520	520	-	unit
	b. Cepat					
	1). Bus	14	14	14	-	unit
	2). Rit	56	56	56	-	unit
3	Bus Antar Propinsi					
	a. Ekonomi					
	1). Bus	54		54	-	unit
	2) Rit	108		108	-	unit
	b. Non Ekonomi					
	1). Bus	205		205	-	unit
	2). Rit	410		410	-	unit
4	Bus Cadangan					
	a. Dalam Propinsi	22		22	-	unit
	b. Luar Propinsi	20		20	-	unit

Sumber : Dinas Perhubungan Provinsi Jawa Tengah

Tabel 15.10. Data Stasiun Kereta Api Kabupaten Purworejo, Tahun 2019-2022

NO	URAIAN	KONDISI (tahun)				SATUAN
		2019	2020	2021	2022	
1	2	3	4	5	6	7
1	Stasiun Orang	3	2	3	3	buah
2	Stasiun Operasional	4	2	4	4	buah
3	Perlintasan Sebidang					
	a. Jumlah Perlintasan Sebidang	42	48	37	34	lintasan
	b. Total Lebar Jalan Perlintasan Sebidang	121,75	1.255	113,8	108,25	m
	c. Total Personil Penjagaan					
	1). Dishub	16	16	20	20	orang
	2). KAI	20	20	20	20	orang

Sumber : Dinas Perhubungan Kabupaten Purworejo

Tabel 15.11. Data Kendaraan Bermotor Wajib Uji (KBWU) Kabupaten Purworejo, Tahun 2019-2022

NO	JENIS KENDARAAN BERMOTOR WAJIB UJI	JUMLAH KENDARAAN BERMOTOR				SATUAN
		2019	2020	2021	2022	
1	2	4	5	6		7
1	Mobil Penumpang					
	a. Umum	69	4	15	16	unit
	b. Tidak Umum	0	35	47	7	unit

Tabel 15.11. Lanjutan

NO	JENIS KENDARAAN BERMOTOR WAJIB UJI	JUMLAH KENDARAAN BERMOTOR				SATUAN
		2019	2020	2021	2022	
1	2	4	5	6		7
2	Mobil Bus					
	a. Umum	1.440	415	390	360	unit
	b. Tidak Umum	177	69	19	5	unit
3	Mobil Barang					
	a. Truck					
	1). Umum	257	43	21	2	unit
	2) Tidak Umum	728	617	672	524	unit
	b. Pick Up					
	1). Umum	32	6	1	0	unit
	2) Tidak Umum	2.584	1.954	1.953	1.745	unit
	c. Blind Van					
	1). Umum	0	8	10	2	unit
	2) Tidak Umum	42	25	25	13	unit
	d. Tronton					
	1). Umum	0	0	1	1	unit
	2) Tidak Umum	5	3	4	4	unit
	e. Tangki					
	1). Umum	0	1	1	0	unit
	2) Tidak Umum	6	2	3	3	unit
4	Kendaraan Khusus					
	a. Umum	0	8	6	1	unit
	b. Tidak Umum	30	12	16	15	unit
5	Kereta Gandeng					
	a. Umum	0	0	0	0	unit
	b. Tidak Umum	1	0	0	0	unit
6	Kereta Tempel					
	a. Umum	0	0	0	0	unit
	b. Tidak Umum	0	0	0	0	unit
7	Jumlah Data Kendaraan Bermotor					
	a. Umum	1.068	485	445	382	unit
	b. Tidak Umum	3.485	2.717	2.739	2.316	unit

Sumber : Dinas Perhubungan Kabupaten Purworejo

URUSAN KOMUNIKASI DAN INFORMATIKA



Foto by. Dinkominfostasandi Kab. Purworejo

Tabel 16.1. Data Layanan Pos dan Telekomunikasi
Kabupaten Purworejo, Tahun 2019-2022

NO	URAIAN	JUMLAH (tahun)				SATUAN
		2019	2020	2021	2022	
1	2	3	4	5	6	7
1	Layanan Telepon Seluler					
	a. Jumlah Desa Terlayani	494	494	494	494	desa
	b. Jumlah Desa yang Seharusnya Terlayani	494	494	494	494	desa
	c. Jumlah BTS (Base Transceiver Station)	180	180	194	209	BTS
	d. Jumlah Provider	13	13	13	12	provider
2	Layanan Telepon Kabel					
	a. Jumlah Jaringan Telepon Tersedia	9.130	9.130	9.130	-	buah
	b. Jumlah Jaringan Terpasang	6.142	6.142	6.142	-	buah
	c. Jumlah Sambungan Rumah Tangga	6.595	6.595	6.595	-	buah
	d. Jumlah Sambungan Perkantoran	55	55	55	-	buah
	e. Jumlah Sambungan Swasta	878	878	878	-	buah
	f. Jumlah Telepon Umum Koin	0	0	0	0	buah
	g. Jumlah Telepon Umum	0	0	0	0	buah
	h. Jumlah Warung Telekomunikasi	0	0	0	0	buah
3	Layanan Warnet					
	a. Jumlah Desa Terlayani	131	131	131	-	desa
	b. Jumlah Desa Belum Terlayani	363	363	363	-	desa
	c. Sarana Internet OPD yang Dipasang oleh Pemkab	42	42	42	41	unit
	d. Sarana Internet Desa yang Dipasang oleh Pemkab					unit
4	Jumlah Kantor Pos	1	1	1	1	unit
5	Jumlah Kantor Pos Pembantu	15	15	15	15	unit
6	Jumlah Desa Terlayani Pos Keliling	494	494	494	494	desa

Sumber : Dinas Komunikasi, Informatika, Statistik dan Persandian Kabupaten Purworejo

Tabel 16.2. Data Media Massa dan Cakupan Layanannya
Kabupaten Purworejo, Tahun 2019-2022

NO	JENIS MEDIA MASSA	JUMLAH (tahun)				SATUAN
		2019	2020	2021	2022	
1	2	3	4	5	6	7
1	Radio					
	a. Jumlah Stasiun Radio	10	10	10	10	unit
	1) Jumlah Stasiun Radio Pemerintah Daerah	1	1	1	1	unit
	2) Jumlah Stasiun Radio Swasta	14	9	9	9	unit
	b. Cakupan Layanan Radio					
	1) Milik Pemerintah Daerah					
	a). Yang Terlayani	16	16	16	16	kecamatan
	b). Yang Seharusnya Terlayani	16	16	16	16	kecamatan

Tabel 16.2. Lanjutan

NO	JENIS MEDIA MASSA	JUMLAH (tahun)				SATUAN
		2019	2020	2021	2022	
1	2	3	4	5	6	7
	2) Milik Swasta					
	a). Yang Terlayani	16	16	16	16	kecamatan
	b). Yang Seharusnya Terlayani	16	16	16	16	kecamatan
2	Televisi					
	a. Jumlah Stasiun Televisi					
	1) Jumlah Stasiun Televisi Pemerintah	0	0	0	0	unit
	2) Jumlah Stasiun Televisi Swasta	2	2	2	0	unit
	b. Cakupan Layanan Televisi					
	1) Jumlah Kecamatan Terlayani	16	16	16	16	kecamatan
	2) Jumlah Kecamatan yang Seharusnya Terlayani	16	16	16	16	kecamatan
3	Surat Kabar Nasional					
	a. Jumlah Kecamatan Terlayani	16	16	16	16	kecamatan
	b. Jumlah Kecamatan yang Seharusnya Terlayani	16	16	16	16	kecamatan
4	Surat Kabar Lokal					
	a. Jumlah Kecamatan Terlayani	16	16	16	16	kecamatan
	b. Jumlah Kecamatan yang Seharusnya Terlayani	16	16	16	16	kecamatan

Sumber : Dinas Komunikasi, Informatika, Statistik dan Persandian Kabupaten Purworejo

Tabel 16.3. Data Kelompok Informasi Masyarakat (KIM) dan Forum Komunikasi Media Tradisional (FK Metra) Kabupaten Purworejo, Tahun 2019-2022

NO	URAIAN	JUMLAH (tahun)				SATUAN
		2019	2020	2021	2022	
1	2	3	4	5	6	7
1	Daftar Kelompok Informasi Masyarakat (KIM)					
	a. Jumlah Kecamatan yang mempunyai KIM	16	16	16	-	kecamatan
	b. Jumlah Kelompok Informasi Masyarakat (KIM)	230	230	230	-	kelompok
	c. Jumlah Kelompok Informasi Masyarakat (KIM) yang aktif	5	5	5	-	kelompok
2	Cakupan Pengembangan dan Pemberdayaan Kelompok Informasi					
	a. Jumlah KIM Yang Dikembangkan dan Diperdayakan Oleh Pemda Kab/Kota	5	5	5	-	kelompok
3	FK Metra (Forum Komunikasi Media Tradisional)				-	
	a. Jumlah Lokasi Pembinaan di Kecamatan	5	5	5	-	kecamatan

Tabel 16.3. Lanjutan

NO	URAIAN	JUMLAH (tahun)				SATUAN
		2019	2020	2021	2022	
1	2	3	4	5	6	7
	b. Jumlah Lokasi Pembinaan di Desa/Kelurahan	5	5	5	-	desa / kelurahan
	c Jumlah Partisipan di Acara Pembinaan	200	200	200	-	anggota
	d. Jumlah FK Metra	5	5	5	-	unit

Sumber : Dinas Komunikasi, Informatika, Statistik dan Persandian Kabupaten Purworejo

Tabel 16.4. Data Warnet
Kabupaten Purworejo, Tahun 2019-2022

NO	URAIAN	KONDISI (tahun)				SATUAN
		2019	2020	2021	2022	
1	2	3	4	5	6	7
1	Kecamatan Purworejo					
	a. Jumlah Desa	7	7	7	-	desa
	b. Jumlah Warnet	2	2	2	-	unit
2	Kecamatan Bruno					
	a. Jumlah Desa	-	-	-	-	desa
	b. Jumlah Warnet	-	-	-	-	unit
3	Kecamatan Bayan					
	a. Jumlah Desa	4	4	4	-	desa
	b. Jumlah Warnet	1	1	1	-	unit
4	Kecamatan Pituruh					
	a. Jumlah Desa	1	1	1	-	desa
	b. Jumlah Warnet	1	1	1	-	unit
5	Kecamatan Kaligesing					
	a. Jumlah Desa	-	-	-	-	desa
	b. Jumlah Warnet	-	-	-	-	unit
6	Kecamatan Banyuurip					
	a. Jumlah Desa	2	2	2	-	desa
	b. Jumlah Warnet	2	2	2	-	unit
7	Kecamatan Bagelen					
	a. Jumlah Desa	1	1	1	-	desa
	b. Jumlah Warnet	1	1	1	-	unit
8	Kecamatan Kemiri					
	a. Jumlah Desa	1	1	1	-	desa
	b. Jumlah Warnet	1	1	1	-	unit
9	Kecamatan Gebang					
	a. Jumlah Desa	1	1	1	-	desa
	b. Jumlah Warnet	1	1	1	-	unit
10	Kecamatan Purwodadi					
	a. Jumlah Desa	-	-	-	-	desa
	b. Jumlah Warnet	-	-	-	-	unit
11	Kecamatan Bener					
	a. Jumlah Desa	1	1	1	-	desa
	b. Jumlah Warnet	1	1	1	-	unit
12	Kecamatan Kutoarjo					
	a. Jumlah Desa	2	2	2	-	desa
	b. Jumlah Warnet	3	3	3	-	unit
13	Kecamatan Grabag					
	a. Jumlah Desa	1	1	1	-	desa
	b. Jumlah Warnet	1	1	1	-	unit
14	Kecamatan Loano					
	a. Jumlah Desa	-	-	-	-	desa
	b. Jumlah Warnet	-	-	-	-	unit

Tabel 16.4. Lanjutan

NO	URAIAN	KONDISI (tahun)				SATUAN
		2019	2020	2021	2022	
1	2	3	4	5	6	7
15	Kecamatan Ngombol					
	a. Jumlah Desa	-	-	-	-	desa
	b. Jumlah Warnet	-	-	-	-	unit
16	Kecamatan Butuh					
	a. Jumlah Desa	-	-	-	-	desa
	b. Jumlah Warnet	-	-	-	-	unit

Sumber : Dinas Komunikasi, Informatika, Statistik dan Persandian Kabupaten Purworejo

Tabel 16.5. Data Menara Telekomunikasi
Kabupaten Purworejo, Tahun 2019-2022

NO	URAIAN	JUMLAH (tahun)				SATUAN
		2019	2020	2021	2022	
1	2	3	4	5	6	7
1	Jumlah Menara					
	a. Jumlah Menara Baru	6	16	7	7	menara
	b. Jumlah Menara	180	196	203	210	menara
	c. Jumlah Wajib Retribusi	13	180	203	210	menara
2	Presentase Pendirian Tower Telekomunikasi Sesuai Cellplan					
	a. Jumlah Izin Tower	180	180	203	210	tower
	b. Jumlah Tower Seluruhnya	180	196	203	210	tower

Sumber : Dinas Komunikasi, Informatika, Statistik dan Persandian Kabupaten Purworejo

Tabel 16.6. Data Informasi Kinerja Pelaksanaan Urusan
Pemerintah Daerah Kabupaten Purworejo, Tahun 2019-2022

NO	URAIAN	JUMLAH (tahun)				SATUAN
		2019	2020	2021	2022	
1	2	3	4	5	6	7
1	Presentase Perangkat Daerah					Persen
	a. Jumlah Website Perangkat Daerah	42	42	42	41	Opd
	b. Jumlah Website yang Aktif	42	42	42	41	Opd
2	Presentase Data dan Informasi Pemerintah yang Dipublikasikan					
	a. Jumlah SKPD yang Berpartisipasi Aktif dalam Pempublish-an Data dan Informasi Pemerintah dan Pembangunan yang Akurat	42	42	42	41	OPD
	b. Jumlah SKPD	42	42	42	41	OPD
3	Cakupan Layanan Cyber City					
	a. Layanan Cyber City yang Seharusnya Ada					
	1) Jaringan Internal Pemda (Intranet)	42	42	42	41	Opd
	2) Jaringan Internet	42	42	42	41	Opd
	b. Layanan Cyber City yang Sudah Ada					
	1) Jaringan Internal Pemda (Intranet)	42	42	42	41	Opd
	2) Jaringan Internet	42	42	42	41	Opd

Tabel 16.6. Lanjutan

NO	URAIAN	JUMLAH (tahun)				SATUAN
		2019	2020	2021	2022	
1	2	3	4	5	6	7
4	Cakupan Layanan Sistem Informasi Pemerintah Daerah					
	a. Layanan Sistem Informasi Pemerintah Daerah yang Seharusnya Ada	42	42	42	41	OPD
	b. Layanan Sistem Informasi Pemerintah Daerah yang Sudah Ada	42	42	42	41	OPD
5	Presentase SKPD yang Memiliki jaringan Berbasis LAN					
	a. Jumlah SKPD Yang Telah Memiliki jaringan berbasis LAN/Internet	42	42	42	41	OPD
	b. Jumlah SKPD	42	42	42	41	OPD

Sumber : Dinas Komunikasi, Informatika, Statistik dan Persandian Kabupaten Purworejo

Tabel 16.7. Data Sistem Informasi Pemerintah Dinas Komunikasi dan Informatika Kabupaten Purworejo, Tahun 2019-2022

NO	SISTEM INFORMASI PEMERINTAH	JUMLAH				SATUAN
		2019	2020	2021	2022	
1	2	3	4	5	6	7
1	Urusan Pendidikan	2	3	3	2	buah
2	Urusan Kesehatan	5	4	4	1	buah
3	Urusan Pekerjaan Umum dan Penataan Ruang	2	4	4	4	buah
4	Urusan Perumahan Rakyat dan KP	2	0	0	1	buah
5	Urusan Tramtibumlinmas	4	0	0	2	buah
6	Urusan Sosial	2	0	0	0	buah
7	Urusan Tenaga Kerja	2	1	1	1	buah
8	Urusan Pemberdayaan Perempuan dan Perlindungan	1	0	0	0	buah
9	Urusan Pangan	2	0	0	0	buah
10	Urusan Pertanahan	1	0	0	0	buah
11	Urusan Lingkungan Hidup	1	1	1	1	buah
12	Urusan Admindukcapil	2	1	1	0	buah
13	Urusan Pemberdayaan Masyarakat Desa	2	2	2	0	buah
14	Urusan Pengendalian Penduduk	1	1	1	0	buah
15	Urusan Perhubungan	2	3	3	4	buah
16	Urusan Komunikasi dan Informatika	3	15	15	19	buah
17	Urusan Koperasi dan UKM	1	2	2	1	buah
18	Urusan Penanaman Modal	3	4	4	0	buah
19	Urusan Kepemudaan dan Olahraga	1	3	3	0	buah
20	Urusan Statistik	2	2	2	4	buah
21	Urusan Persandian	1	1	1	4	buah
22	Urusan Kebudayaan	1	0	0	0	buah
23	Urusan Perpustakaan	1	1	1	1	buah
24	Urusan Kearsipan	2	2	2	1	buah
25	Urusan kelautan Perikanan	2	0	0	0	buah
26	Urusan Pariwisata	2	1	1	0	buah
27	Urusan Pertanian	1	1	1	0	buah
28	Urusan Kehutanan	0	0	0	0	buah
29	Urusan ESDM	0	0	0	0	buah

Tabel 16.7. Lanjutan

NO	SISTEM INFORMASI PEMERINTAH	JUMLAH				SATUAN
		2019	2020	2021	2022	
1	2	3	4	5	6	7
30	Urusan Perdagangan	1	1	1	0	buah
31	Urusan Perindustrian	1	1	1	0	buah
32	Urusan Transmigrasi	1	0	0	0	buah
33	Fungsi Penunjang Perencanaan	3	1	1	0	buah
34	Fungsi Penunjang Keuangan	2	7	7	16	buah
35	Fungsi Penunjang Kepegawaian	2	5	5	8	buah
36	Fungsi Penunjang Litbang	1	1	1	2	buah
37	Fungsi Penunjang Kesekretariatan DPRD	1	0	0	1	buah
38	Fungsi Penunjang Kesekretariatan Daerah	2	1	1	4	buah
39	Fungsi Penunjang Pengawasan	1	1	1	0	buah
40	Fungsi Penunjang Kecamatan	16	0	0	0	buah
41	Jumlah	82	2094	2096	2105	buah

Sumber : Dinas Komunikasi, Informatika, Statistik dan Persandian Kabupaten Purworejo

Tabel 16.8. Ketersedian Infrastruktur TIK
Kabupaten Purworejo, Tahun 2019-2022

NO	URAIAN	TAHUN				SATUAN
		2019	2020	2021	2022	
1	2	3	4	5	6	7
1	Ketersediaan jaringan 4G/3G	Ya	Ya	Ya	Ya	
2	Ketersediaan Broadband Access	Ya	Ya	Ya	Ya	
3	Akses internet terpusat (didistribusikan)					
	a. Jalur Utama	400	600	160	1000	Mbps
	b. Jalur Back Up	-	100	-	100	Mbps
4	Jaringan antar SKPD (Instansi pemerintah)					
	a. Fiber Optik	43	43	50	43	unit
	b. Wireless	66	66	32	0	unit
5	Ketersediaan Hotspot untuk internal Pemerintah dan untuk publik					
	a. Pemerintah	84	84	144	181	buah
	b. Area Publik	62	62	63	138	buah
6	Data Center Pemerintah	Tidak	Tidak	-	-	
7	Data Center Recovery Pemerintah	Tidak	Tidak	-	-	
8	Laboratorium komputer	Ya	Ya	-	-	
	a. Kapasitas	45	45	35	25	unit
9	Voip	144	144	150	279	buah

Sumber : Dinas Komunikasi, Informatika, Statistik dan Persandian Kabupaten Purworejo

Tabel 16.9. Layanan Pengaduan
Kabupaten Purworejo, Tahun 2019-2022

No	URAIAN	TAHUN				SATUAN
		2019	2020	2021	2022	
1	2	3	4	5	6	
1	Jumlah Pengguna Aplikasi Pengaduan PORJO Berdasarkan Jenis Kelamin					
	a. Perempan	58	49	39	18	orang
	b. Laki - laki	370	126	57	82	orang

Tabel 16.9. Lanjutan

No	URAIAN	TAHUN				SATUAN
		2019	2020	2021	2022	
1	2	3	4	5	6	
2	Jumlah Pengguna Aplikasi Pengaduan PORJO Berdasarkan Status Perkawinan					
	a. Belum Kawin	198	58	27	23	orang
	b. Kawin	223	102	51	32	orang
	c. Cerai Hidup	5	3	4	0	orang
	d. Cerai Mati	2	3	-	0	orang
3	Jumlah Pengguna Aplikasi Pengaduan PORJO Berdasarkan Usia					
	a. Usia <20 tahun	60	22	14	5	tahun
	b. Usia 20 - 30 tahun	194	93	68	45	tahun
	c. Usia 31 - 40 tahun	112	51	40	23	tahun
	d. Usia > 40 tahun	62	36	27	25	tahun
4	Jumlah Aduan Masuk pada Aplikasi Pengaduan PORJO					
	a. Kec. Grabag	5	3	1	0	aduan
	b. Kec. Ngombol	5	2	1	0	aduan
	c. Kec. Bagelen	8	3	2	0	aduan
	d. Kec. Bener	1	5	3	0	aduan
	e. Kec. Banyuurip	4	6	11	0	aduan
	f. Kec. Bayan	6	9	4	0	aduan
	g. Kec. Bruno	2	1	1	1	aduan
	h. Kec. Butuh	4	4	2	0	aduan
	i. Kec. Gebang	3	13	5	0	aduan
	j. Kec. Kaligesing	0	0	0	0	aduan
	k. Kec. Kemiri	2	10	1	0	aduan
	l. Kec. Kutoarjo	13	18	8	0	aduan
	m. Kec. Loano	4	6	4	0	aduan
	n. Kec. Pituruh	5	8	5	0	aduan
	o. Kec. Purwodadi	8	12	5	1	aduan
	p. Kec. Purworejo	37	22	65	0	aduan
	q. Selain 16 Kecamatan	25	23	17	73	aduan
5	Jumlah Pengguna Aplikasi Pengaduan PORJO Berdasarkan Versi Aplikasi yang digunakan					
	a. Versi 1.0	2	0	0	0	pengguna
	b. Versi 2.0	238	227	0	0	pengguna
	c. Versi 3.0	1	0	0	0	pengguna
	d. Versi 4.0	158	17	0	0	pengguna
6	Jumlah Pengguna Aplikasi Pengaduan PORJO Berdasarkan Versi Android yang digunakan					
	a. Kitkat (4.0)	20	2	0	0	pengguna
	b. Lollipop (5.0 & 5.1)	60	10	2	0	pengguna
	c. Marsmallow (6.0)	78	15	1	2	pengguna
	d. Nougat (7.0 & 7.1)	98	22	8	5	pengguna
	e. Oreo (8.0 & 8.1)	127	32	8	9	pengguna
	f. Pie (9.0)	16	43	13	10	pengguna

Sumber : Dinas Komunikasi, Informatika, Statistik dan Persandian Kabupaten Purworejo

Tabel 16.10. Data Kehumasan Sekretariat Daerah

NO	Uraian	JUMLAH (tahun)				SATUAN
		2019	2020	2021	2022	
1	Majalah KIPRAH	12.000	12.000	0	6.600	eksemplar
2	Pers	300	385	300	300	release

Sumber : Bag. Humas Setda Kabupaten Purworejo dan Dinas Komunikasi, Informatika, Statistik dan Persandian Kabupaten Purworejo

URUSAN KOPERASI, USAHA KECIL DAN MENENGAH

Foto by. Dinkominfostasandi Kab. Purworejo

Tabel 17.1. Data Jumlah Koperasi Kabupaten Purworejo, Tahun 2019-2022

NO	JENIS KOPERASI	TAHUN				SATUAN
		2019	2020	2021	2022	
1	2	3	4	5	6	7
1	KUD	18	18	18	18	unit
2	KPRI	61	61	61	61	unit
3	KSU	75	75	75	75	unit
4	Kop. Produksi	2	2	2	4	unit
5	Kop. Pontren	8	8	8	9	unit
6	Kop. Tani	12	12	12	12	unit
7	Kop. Pemuda	0	0	0	0	unit
8	Kopma	1	1	1	1	unit
9	Kop. Angkutan	2	2	2	2	unit
10	Kopkar	12	12	12	12	unit
11	KSP	32	32	33	32	unit
12	KSPPS	3	3	3	3	unit
13	KJKS	5	5	5	5	unit
14	Kop. Sekunder	2	2	2	2	unit
15	Kop. Pasar	3	3	3	3	unit
16	Kop. Pensiunan	4	4	4	4	unit
17	Kop. Veteran	1	1	1	1	unit
18	Kop. Wanita	3	3	3	3	unit
19	Kop. Pramuka	1	1	1	1	unit
20	Kop. Ternak	0	0	0	0	unit
21	Kop. Pengrajin	4	4	4	4	unit
22	Kop. Jenis Lain	3	3	3	3	unit
23	Kop. KPKL	1	1	1	1	unit
24	Kop. Pebabri	5	5	5	5	unit
25	Prim. Koppol	1	1	1	1	unit
26	Koperasi Angkatan	2	2	2	2	unit

Sumber : Dinas Koperasi, Usaha Kecil, Menengah dan Perdagangan Kabupaten Purworejo

Tabel 17.2. Persentase Pertumbuhan Koperasi dan Jumlah Koperasi Kabupaten Purworejo, Tahun 2019-2022

NO	KOPERASI	TAHUN				SATUAN
		2019	2020	2021	2022	
1	2	3	4	5	6	7
1	Persentase Pertumbuhan Koperasi	5,2	3,5	3,4	3,5	persen
2	Definisi Operasional: Koperasi yang Baru di Bentuk dan ada kegiatan usaha, berjalan dan setelahnya	5	6	8	5	buah
3	Koperasi Tahun t					
	a. Jumlah Koperasi Tahun t	268	273	280	284	unit
	b. Jumlah Koperasi Tahun t yang Aktif dan Sehat	235	174	235	239	unit
	c. Jumlah Koperasi Tahun t yang Aktif dan Tidak Sehat	85	58	112	45	unit
4	Persentase Pertumbuhan UMKM	10,93	15,44	16,65	16,65*	persen
5	Persentase Jumlah Koperasi Aktif	87,69	82,55	81,07		persen
	1). Jumlah Koperasi Tahun t	268	273	280	284	unit
	2). Jumlah Koperasi Tahun T yang Aktif	235	174	227	232	unit
6	Persentase Jumlah Koperasi Sehat	80,00	35,3	80		persen
	a. Jumlah Koperasi Tahun t	268	150	280	284	unit
	b. Jumlah Koperasi Tahun t Yang Sehat	120	52	127	121	unit

Sumber : Dinas Koperasi, Usaha Kecil, Menengah dan Perdagangan Kabupaten Purworejo

Tabel 17.3. Persentase Usaha Mikro
Kabupaten Purworejo, Tahun 2019-2022

NO	USAHA MIKRO	TAHUN				SATUAN
		2019	2020	2021	2022	
1	2	3	4	5	6	7
1	Persentase Usaha Mikro Yang Dibina	10,93%	14,02%	16,65%		persen
	a. Definisi operasional usaha mikro terbina tahun berjalan dibanding usaha mikro terbina					
	1). Jumlah UMK Tahun t	29.046	32.008	33.532	33.532	unit
	2). Jumlah UMK Tahun t yang Terbina	3.176	4.486	5.583	2.075	unit
2	Persentase Usaha Mikro yang berkembang menjadi Usaha Kecil	4,60%	0,15%	0,18%		persen
	a. Definisi operasional usaha mikro terbina tahun berjalan dibanding usaha mikro					
	1). Jumlah UMK	29.046	32.008	33.532	7.032	unit
	2). Jumlah UMK yang Meningkat menjadi usaha kecil	46	23	61	460	unit

Sumber : Dinas Koperasi, Usaha Kecil, Menengah dan Perdagangan
Kabupaten Purworejo

URUSAN PENANAMAN MODAL

Foto by. Dinkominfostasandi Kab. Purworejo

Tabel 18.1. Data Perizinan Bidang Penanaman Modal
Kabupaten Purworejo, Tahun 2019-2022

NO	JENIS IZIN PENANAMAN MODAL	Jumlah Izin				SATUAN
		2019	2020	2021	2022	
1	2	3	4	5	6	7
1	Izin Prinsip Penanaman Modal	-	-	-	-	izin
2	Izin Prinsip Perluasan Penanaman Modal	-	-	-	-	izin
3	Izin Prinsip Perubahan Penanaman Modal	-	-	-	-	izin
4	Izin Prinsip Pengabungan Penanaman Modal	-	-	-	-	izin
5	Izin Usaha Penanaman Modal	-	-	-	-	izin
6	Izin Usaha Perluasan Penanaman Modal	-	-	-	-	izin
7	Izin Usaha Perubahan Penanaman Modal	-	-	-	-	izin
8	Izin Usaha Penggabungan Penanaman Modal	-	-	-	-	izin
9	Izin Berusaha	563	3.489	5.792	5979	izin

Sumber : Dinas Penanaman Modal dan Pelayanan Terpadu Satu Pintu Kabupaten Purworejo

Tabel 18.2. Data Perizinan Bidang Pekerjaan Umum dan Penataan Ruang
Kabupaten Purworejo, Tahun 2019-2022

NO	JENIS IZIN PEKERJAAN UMUM DAN PENATAAN RUANG	TAHUN				SATUAN
		2019	2020	2021	2022	
1	2	3	4	5	6	7
1	Izin Mendirikan Bangunan					
	a. Untuk Hunian Rumah	31	35	32	6	izin
	b. Untuk Usaha	191	133	102	14	izin
	c. Pengembang	216	438	197	0	izin
	d. Untuk Reklame	31	18	17	0	
	e. Lain-lain	77	261	227	21	izin
2	IUJK (Izin Usaha Jasa Kontruksi)	50	74	53	0	izin
3	Izin Penyambungan Jalan Dengan Jalan Umum	8	8	9	13	izin
4	Izin Pemakaian Tanah Pengairan Dengan Luas Sampai 1000 M	27	0	0	0	izin

Sumber : Dinas Penanaman Modal dan Pelayanan Terpadu Satu Pintu
Kabupaten Purworejo

Tabel 18.3. Data Perizinan Bidang Perumahan Rakyat Kawasan Permukiman
dan Pertanahan Kabupaten Purworejo, Tahun 2019-2022

NO	JENIS IZIN PERUMAHAN RAKYAT KAWASAN PERMUKIMAN DAN	Jumlah Izin				SATUAN
		2019	2020	2021	2022	
1	2	3	4	5	6	7
1	Izin Lokasi	-	-	-	-	izin
2	Izin Perubahan Penggunaan	27	25	46	5	izin

Sumber : Dinas Penanaman Modal dan Pelayanan Terpadu Satu Pintu
Kabupaten Purworejo

Tabel 18.4. Data Perizinan Bidang Perindustrian dan Tenaga Kerja Kabupaten Purworejo, Tahun 2019-2022

NO	JENIS IZIN INDUSTRI DAN TENAGA KERJA	Jumlah Izin				SATUAN
		2019	2020	2021	2022	
1	2	3	4	5	6	7
1	Izin Usaha Industri	-	-	-	-	izin
2	Izin Perluasan Usaha Industri	-	-	-	-	izin
3	IUKI (Izin Usaha Kawasan Industri)	-	-	-	-	izin
4	IPUKI (Izin Perluasan Usaha Kawasan Industri)	-	-	-	-	izin
5	LPK (Izin Pendirian Lembaga Pelatihan Kerja)	0	4	5	1	izin
6	IMTA (Izin Memperkerjakan Tenaga Kerja Asing)	-	-	-	-	izin

Sumber : Dinas Penanaman Modal dan Pelayanan Terpadu Satu Pintu Kabupaten Purworejo

Tabel 18.5. Data Perizinan Koprasi, Usaha Mikro, Kecil dan Menengah Serta Perdagangan Kabupaten Purworejo, Tahun 2019-2022

NO	JENIS IZIN KOPERASI, USAHA MIKRO, KECIL DAN MENENGAH	Jumlah Izin				SATUAN
		2019	2020	2021	2022	
1	2	3	4	5	6	7
1	Izin Usaha Perdagangan	-	-	-	-	izin
2	LUP2T (Izin Usaha Pengelolaan Pasar Tradisional)	-	-	-	-	izin
3	IUPP (Izin Usaha Pusat Pembelanjaan)	-	-	-	-	izin
4	IUTM (Izin Usaha Toko Modern)	-	-	-	-	izin
5	Izin Operasional Simpan Pinjam Koperasi	2	13	13	1	izin

Sumber : Dinas Penanaman Modal dan Pelayanan Terpadu Satu Pintu Kabupaten Purworejo

Tabel 18.6. Data Perizinan Bidang Pertanian, Pangan, Kelautan dan Perikanan Kabupaten Purworejo, Tahun 2019-2022

NO	JENIS IZIN PERTANIAN, PANGAN, KELAUTAN DAN PERIKANAN	Jumlah Izin				SATUAN
		2019	2020	2021	2022	
1	2	3	4	5	6	7
1	Izin Usaha Penggilingan Padi, Huller	23	16	13	62	izin
2	Izin Pengusahaan Sarang Burung Walet	0	0	0	0	izin
3	Izin Pelayanan Jasa Medik Veteriner	0	0	11	0	izin
4	Izin Pelayanan Jasa Paramedik Veteriner	0	0	0	0	izin
5	Izin Jagal Hewan	0	0	0	0	izin
6	Izin Pendirian Rumah Pemotong Hewan	0	0	0	0	izin
7	Izin Pendirian Rumah Pemotong Unggas	0	0	0	0	izin

Sumber : Dinas Penanaman Modal dan Pelayanan Terpadu Satu Pintu Kabupaten Purworejo

Tabel 18.7. Data Perizinan Bidang Lingkungan Hidup
Kabupaten Purworejo, Tahun 2019-2022

NO	JENIS IZIN LINGKUNGAN HIDUP	Jumlah Izin				SATUAN
		2019	2020	2021	2022	
1	2	3	4	5	6	7
1	Izin Gangguan	0	-	-	-	izin
2	Izin Lingkungan	10	-	-	-	izin
3	Izin Pembuangan Air Limbah Ke Media Lingkungan	5	0	0	0	izin
4	B3 (Izin Pengumpulan Sementara Limbah Bahan Berbahaya Dan Beracun)	5	2	2	1	izin
5	PPLH (Izin Perlindungan Dan Pengelolaan Lingkungan Hidup)	0	0	0	0	izin

Sumber : Dinas Penanaman Modal dan Pelayanan Terpadu Satu Pintu
Kabupaten Purworejo

Tabel 18.8. Data Perizinan Bidang Pariwisata dan Kebudayaan
Kabupaten Purworejo, Tahun 2019-2022

NO	JENIS IZIN PARIWISATA DAN KEBUDAYAAN	Jumlah Izin				SATUAN
		2019	2020	2021	2022	
1	2	3	4	5	6	7
1	TDUP (Tanda Daftar Usaha Pariwisata)	-	-	-	-	izin
2	Izin Membawa Benda Cagar Budaya Ke Luar Daerah	0	0	1	-	izin

Sumber : Dinas Penanaman Modal dan Pelayanan Terpadu Satu Pintu
Kabupaten Purworejo

Tabel 18.9. Data Perizinan Bidang Riset dan Penelitian
Kabupaten Purworejo, Tahun 2019-2022

NO	JENIS IZIN RISET DAN PENELITIAN	Jumlah Izin				SATUAN
		2019	2020	2021	2022	
1	2	3	4	5	6	7
1	LSM (Izin Riset,Survei,Penelitian Untuk Lembaga Swadaya Masyarakat)	0	0	0	0	izin
2	PKL (Izin Riset,Survai,Penelitian Praktek Kerja Lapangan)	254	184	189	233	izin

Sumber : Dinas Penanaman Modal dan Pelayanan Terpadu Satu Pintu
Kabupaten Purworejo

Tabel 18.10. Data Perizinan Bidang Pendapatan, Pengelolaan Keuangan
Dan aset Daerah Kabupaten Purworejo, Tahun 2019-2022

NO	JENIS IZIN BIDANG PENDAPATAN, PENGELOLAAN	Jumlah Izin				SATUAN
		2019	2020	2021	2022	
1	2	3	4	5	6	8
1	Izin Reklame Berkontruksi	530	386	452	549	izin
2	Izin Reklame Non Kontruksi Dan	439	308	221	247	izin

Sumber : Dinas Penanaman Modal dan Pelayanan Terpadu Satu Pintu
Kabupaten Purworejo

Tabel 18.11. Data Perizinan Bidang Komunikasi dan Informatika Kabupaten Purworejo, Tahun 2019-2022

NO	JENIS IZIN BIDANG KOMUNIKASI DAN INFORMATIKA	Jumlah Izin				SATUAN
		2019	2020	2021	2022	
1	2	3	4	5	6	7
1	Izin Warung Internet Dan Game Net	0	1	0	24	izin
2	Izin Pendirian Menara Telekomunikasi	9	23	9	14	izin

Sumber : Dinas Penanaman Modal dan Pelayanan Terpadu Satu Pintu Kabupaten Purworejo

Tabel 18.12. Data Perizinan Bidang Sosial Pemberdayaan Perempuan dan Perlindungan Anak Kabupaten Purworejo, Tahun 2019-2022

NO	JENIS IZIN BIDANG SOSIAL PEMBERDAYAAN PEREMPUAN	Jumlah Izin				SATUAN
		2019	2020	2021	2022	
1	2	3	4	5	6	7
1	Izin Operasional Panti	0	0	0	0	izin
2	Izin Pengumpulan Sumbangan Uang/Barang	0	0	0	0	izin

Sumber : Dinas Penanaman Modal dan Pelayanan Terpadu Satu Pintu Kabupaten Purworejo

Tabel 18.13. Data Perizinan Bidang Sarana Prasarana Umum Kabupaten Purworejo, Tahun 2019-2022

NO	JENIS IZIN BIDANG SARANA PRASARANA UMUM	Jumlah Izin				SATUAN
		2019	2020	2021	2022	
1	2	3	4	5	6	7
1	Izin Pengunaan Sarana Umum	3	0	0	0	izin

Sumber : Dinas Penanaman Modal dan Pelayanan Terpadu Satu Pintu Kabupaten Purworejo

Tabel 18.14. Data Perizinan Bidang Kearsipan dan Perpustakaan Kabupaten Purworejo, Tahun 2019-2022

NO	JENIS IZIN BIDANG KEARSIPAN DAN PERPUSTAKAAN	Jumlah Izin				SATUAN
		2019	2020	2021	2022	
1	2	3	4	5	6	7
1	Izin Pengunaan Arsip Yang Bersifat Tertutup	0	0	0	0	izin

Sumber : Dinas Penanaman Modal dan Pelayanan Terpadu Satu Pintu Kabupaten Purworejo

Tabel 18.15. Data Perizinan Bidang Perhubungan Kabupaten Purworejo, Tahun 2019-2022

NO	JENIS IZIN BIDANG PERHUBUNGAN	Jumlah Izin				SATUAN
		2019	2020	2021	2022	
1	2	3	4	5	6	7
1	Izin Trayek Angkutan	28	35	36	0	izin
2	Izin Usaha Angkutan	0	0	0	4	izin
3	Izin Bongkar Muat	0	0	0	21	izin

Sumber : Dinas Penanaman Modal dan Pelayanan Terpadu Satu Pintu Kabupaten Purworejo

Tabel 18.16. Data Perizinan Bidang Pendidikan, Kepemudaan dan Olahraga Kabupaten Purworejo, Tahun 2019-2022

NO	JENIS IZIN BIDANG PENDIDIKAN, KEPEMUDAAN DAN OLAHRAGA	Jumlah Izin				SATUAN
		2019	2020	2021	2022	
1	2	3	4	5	6	7
1	Izin Operasional Pendirian SD Swasta	0	3	1		izin
2	Izin Operasional Pendirian SMP Swasta	0	1	6	3	izin
3	Izin Pendirian Prasarana Olah Raga	0	0	0	0	izin
4	Izin Pemakaian/Gelanggang Olah Raga	0	0	0	0	izin
5	Izin Operasional Pendirian Satuan Pendidikan Non Formal	8	3	3	2	izin
6	Paud (Izin Operasional Satuan Pendidikan Anak Usia Dini)	30	242	302	4	izin
7	Izin/Rekomendasi Kegiatan Berkaitan Dengan Pendidikan Dari Pihak Lain	0	0	0	0	izin

Sumber : Dinas Penanaman Modal dan Pelayanan Terpadu Satu Pintu Kabupaten Purworejo

Tabel 18.17. Data Perizinan Bidang Kesehatan Kabupaten Purworejo, Tahun 2019-2022

NO	JENIS IZIN BIDANG KESEHATAN	Jumlah Izin				SATUAN
		2019	2020	2021	2022	
1	2	3	4	5	6	7
1	Izin Mendirikan Rumah Sakit	1	2	0	8	izin
2	Izin Operasional Dan Penetapan Kelas Rumah Sakit	2	1	0	0	izin
3	Izin Operasional Pusat Kesehatan Masyarakat	0	0	0	1	izin
4	Izin Mendirikan Klinik	1	2	5		izin
5	Izin Operasional Klinik	5	5	7	1	izin
6	Izin Klinik Pelayanan Hemodialisis	1	0	0	0	izin
7	Izin Penyelenggaraan Radiologi Di Fasilitas Pelayanan Kesehatan	4	3	2	1	izin
8	UTD (Izin Penyelenggaraan Unit Transfusi Darah)	0	0	0	0	izin
9	Izin Apotek	15	20	36	1	izin
10	Izin Penyelanggaraan Labolatorium Klinik Umum	0	1	1	0	izin
11	Izin Penyelanggaraan Optical	1	0	0	0	izin
12	Izin Toko Alat Kesehatan	0	0	0	16	izin
13	Izin Toko Obat	5	2	10	9	izin
14	Izin Praktik Dokter Umum/Dokter Gigi/Dokter Spesialis/Gigi Spesialis	191	178	207	271	izin
15	SIPA (Izin Praktek Apoteker)	53	29	79	75	izin
16	SIPB Dan SIKIB (Izin Praktik Dan Izin Kerja Bidan)	181	112	106	457	izin
17	SIPP Dan SIKP (Izin Praktik Dn Izin Perawat)	225	192	278	754	izin
18	SIKPG Dan SIPPG (Izin Praktik Dan Izin Perawat Gigi)	17	8	8	17	izin

Tabel 18.17. Lanjutan

NO	JENIS IZIN BIDANG KESEHATAN	Jumlah Izin				SATUAN
		2019	2020	2021	2022	
1	2	3	4	5	6	7
19	SIKPAN Dan SIPPAN (Izin Praktik Dan Izin Kerja Perawat Anesthesi)	3	5	6	11	izin
20	SIKTTK (Izin Tenaga Kerja Kefarmasian)	30	34	80	44	izin
21	SIPF Dan SIKF (Izin Praktik Dan Izin Kerja Fisiotherapis)	35	13	13	20	izin
22	SIK-ALM(Izin Penyelanggaraan Praktik Ahli Tegnologi Labolatorium Medik)	24	25	30	74	izin
23	SIK-E Dan SIPE (Izin Kerja Praktik Elektromedis)	2	2	4	5	izin
24	SIPTGZ Dan SIKTGZ (Izin Kerja Praktik Tenaga Gizi)	26	14	10	30	izin
25	SIKTS (Izin Kerja Tenaga Sanitarian)	29	14	14	21	izin
26	Izin Kerja Perekam Medis	30	17	9	26	izin
27	SIKR (Izin Kerja Radio Grafer)	23	12	15	10	izin
28	SIKRO (Izin Kerja Refraksionis Optisien Dan Optrometis)	0	0	0	4	izin
29	SIKTKT (Izin Kerja Dan Praktik Tenaga Kesehatan Tradisional)	0	0	0	0	izin
30	Izin Usaha Menengah Obat Tradisional	0	0	0	0	izin
30	Izin Tenaga Ahli Kesnas	-	2	3	16	izin

Sumber : Dinas Penanaman Modal dan Pelayanan Terpadu Satu Pintu Kabupaten Purworejo

Tabel 18.18. Data Perizinan Berdasar Tanda Daftar Kabupaten Purworejo, Tahun 2019-2022

NO	JENIS IZIN BERDASAR TANDA DAFTAR	Jumlah Izin				SATUAN
		2019	2020	2021	2022	
1	2	3	4	5	6	7
1	TDP (Tanda Daftar Perusahaan)	-	0	0	0	izin
2	TDG (Tanda Daftar Gudang)	5	6	18	29	izin
3	STPT (Surat Tanda Terdaftar Penyehat Tradisional)	1	0	2	1	izin
4	SPP-IRT (Sertifikat Produksi Pangan-Industri Rumah Tangga)	305	474	390	9	izin

Sumber : Dinas Penanaman Modal dan Pelayanan Terpadu Satu Pintu Kabupaten Purworejo

URUSAN KEPEMUDAAN DAN OLAHRAGA

Foto by. Dinkominfostasandi Kab. Purworejo

Tabel 19.1. Data Pembinaan Urusan Kepemudaan dan Olahraga
Kabupaten Purworejo Tahun 2019-2022

No	URAIAN	TAHUN				Keterangan
		2019	2020	2021	2022	
1	2	3	4	5	6	7
1	Pertumbuhan prestasi pemuda dan olahraga					
	a. Jumlah prestasi tahun berjalan	2	0	0	3	
	b. Jumlah prestasi tahun lalu	3	2	0	0	
2	Optimalnya pemanfaatan wahana pembinaan pemuda dan olahraga di Heroes Park dan Sport center WR Supratman	0%	50%	50%	60%	
3	Tersedianya tempat pembinaan pemuda dan olahraga	50%	50%	40%	40%	
	a. Jumlah tempat seharusnya	2	2	2	2	
	b. Jumlah tempat yg ada	1	1	1	1	

Sumber data : Dinas Kepemudaan, Olahraga dan Pariwisata Kabupaten Purworejo

URUSAN STATISTIK

Foto by. Dinkominfostasandi Kab. Purworejo

Tabel 20.1. Data Sumber Daya Manusia Pengelola Statistik
Kabupaten Purworejo, Tahun 2019- 2022

NO	ORGANISASI PERANGKAT DAERAH	JUMLAH SDM PENGELOLA STATISTIK				
		2019	2020	2021	2022	SATUAN
1	2	3	4	5	6	7
1	Badan Kepegawaian Daerah	1	1	1	1	orang
2	Badan Penanggulangan Bencana Daerah	1	1	1	1	orang
3	Badan Pendapatan, Pengelolaan, dan Aset Daerah	1	1	1	1	orang
4	Dinas Kearsipan dan Perpustakaan	1	1	1	1	orang
5	Dinas Kependudukan dan Pencatatan Sipil	1	1	1	1	orang
6	Dinas Kesehatan	1	1	1	1	orang
7	Dinas Komunikasi dan Informatika	1	1	1	1	orang
8	Dinas Koperasi, Usaha Kecil, Menengah, dan Perdagangan	1	1	1	1	orang
9	Dinas Lingkungan Hidup	1	1	1	1	orang
10	Dinas Pariwisata dan Kebudayaan	1	1	1	1	
11	Dinas Pekerjaan Umum dan Penataan Ruang	1	1	1	1	orang
12	Dinas Pemberdayaan Masyarakat dan Desa	1	1	1	1	orang
13	Dinas Penanaman Modal dan Pelayanan Terpadu Satu Pintu	1	1	1	1	orang
14	Dinas Pendidikan, Kepemudaan, dan Olahraga	1	1	1	1	orang
15	Dinas Perhubungan	1	1	1	1	orang
16	Dinas Perindustrian dan Tenaga Kerja	1	1	1	1	orang
17	Dinas Pertanian, Pangan, Kelautan, dan Perikanan	1	1	1	1	orang
18	Dinas Perumahan Rakyat, Kawasan Permukiman dan Pertanahan	1	1	1	1	orang
19	Dinas Sosial, Pengendalian Penduduk, Keluarga Berencana, Pemberdayaan Perempuan, dan Perlindungan Anak	1	1	1	1	orang
20	Dinas Sumber Daya Air dan Energi Sumber Daya Mineral	1	1	1	1	orang
21	Inspektorat	1	1	1	1	orang
22	Kantor Kesatuan Bangsa dan Politik	1	1	1	1	orang
23	Rumah Sakit Umum Daerah	1	1	1	1	orang
24	Satuan Polisi Pamong Praja dan Pemadam Kebakaran	1	1	1	1	orang
25	Sekretariat Daerah	1	1	1	1	orang
26	Sekretariat DPRD	1	1	1	1	orang
27	Kecamatan Bagelen	1	1	1	1	orang
28	Kecamatan Banyuurip	1	1	1	1	orang
29	Kecamatan Bayan	1	1	1	1	orang
30	Kecamatan Bener	1	1	1	1	orang
31	Kecamatan Bruno	1	1	1	1	orang
32	Kecamatan Butuh	1	1	1	1	orang
33	Kecamatan Gebang	1	1	1	1	orang
34	Kecamatan Kaligesing	1	1	1	1	orang
35	Kecamatan Kemiri	1	1	1	1	orang

Tabel 20.1. Lanjutan

NO	ORGANISASI PERANGKAT DAERAH	JUMLAH SDM PENGELOLA STATISTIK				
		2019	2020	2021	2022	SATUAN
1	2	3	4	5	6	7
36	Kecamatan Kutoarjo	1	1	1	1	orang
37	Kecamatan Loano	1	1	1	1	orang
38	Kecamatan Ngombol	1	1	1	1	orang
39	Kecamatan Pituruh	1	1	1	1	orang
40	Kecamatan Purwodadi	1	1	1	1	orang
39	Kecamatan Purworejo	1	1	1	1	orang
40	Kecamatan Grabag	1	1	1	1	orang

Sumber : Dinas Komunikasi, Informatika, Statistik dan Persandian Kabupaten Purworejo

Tabel 20.2. Data Ketersediaan Statistik Sektoral
Kabupaten Purworejo, Tahun 2019 - 2022

No	Statistik Sektoral	Ketersediaan				
		2019	2020	2021	2022	Satuan
1	2	3	4	5	6	7
1	Tingkat Ketersediaan Data Statistik Sektoral dan Daerah yang Akurat	100	100	100		Persen
	a. Statistik Sektoral Yang Seharusnya Tersedia	39	39	39	39	Urusan
	b. Statistik Sektoral Yang Tersedia	39	39	39	39	Urusan
2	Jumlah instrumen/elemen data					
	a. Urusan Wajib Pelayanan Dasar	1.051	1.051	1.051	1.051	Instrumen/ elemen
	b. Urusan Wajib Tidak Terkait Pelayanan Dasar	1.510	1.516	1.516	1.516	Instrumen/ elemen
	c. Urusan Pilihan	1.561	1.635	1.635	1.635	Instrumen/ elemen
	d. Fungsi Penunjang Urusan	379	402	402	402	Instrumen/ elemen
	e. Data Sektoral Wilayah	56.404	56.404	56.404	56.404	Instrumen/ elemen

Sumber Data : Dinas Komunikasi dan Informatika Kab.Purworejo

Tabel 20.3. Data Instrumen/elemen data statistik non spasial
berdasar urusan Kabupaten Purworejo Tahun 2019-2022

NO	Urusan	Jumlah instrumen/elemen data statistik non spasial				
		2019	2020	2021	2022	SATUAN
1	2	3	4	5	6	7
1	Urusan Pendidikan	50	50	50	50	Instrumen/ elemen
2	Urusan Kesehatan	50	50	50	50	Instrumen/ elemen
3	Urusan Pekerjaan Umum dan Penataan Ruang	62	62	62	62	Instrumen/ elemen
4	Urusan Perumahan Rakyat dan KP	47	47	47	47	Instrumen/ elemen
5	Urusan Tramtibumlinmas	72	72	72	72	Instrumen/ elemen
6	Urusan Sosial	309	309	309	309	Instrumen/ elemen
7	Urusan Tenaga Kerja	179	179	179	179	Instrumen/ elemen
8	Urusan Pemberdayaan Perempuan & Perlindungan Anak	40	40	40	40	Instrumen/ elemen
9	Urusan Pangan	681	681	681	681	Instrumen/ elemen

Tabel 20.3. Lanjutan

NO	Urusan	Jumlah instrumen/elemen data statistik non spasial				
		2019	2020	2021	2022	SATUAN
10	Urusan Pertanahan	7	7	7	7	Instrumen/ elemen
11	Urusan Lingkungan Hidup	51	51	51	51	Instrumen/ elemen
12	Urusan Admindukcapil	156	156	156	156	Instrumen/ elemen
13	Urusan Pemberdayaan Masyarakat Desa	6.976	6.976	6.976	6.976	Instrumen/ elemen
14	Urusan Pengendalian Penduduk	25	25	25	25	Instrumen/ elemen
15	Urusan Perhubungan	101	101	101	101	Instrumen/ elemen
16	Urusan Komunikasi & Informatika	97	97	97	97	Instrumen/ elemen
17	Urusan Koperasi & UKM	73	73	73	73	Instrumen/ elemen
18	Urusan Penanaman Modal	73	73	73	73	Instrumen/ elemen
19	Urusan Kepemudaan & OR	0	0	0	0	Instrumen/ elemen
20	Urusan Statistik	101	101	101	101	Instrumen/ elemen
21	Urusan Persandian	0	0	0	0	Instrumen/ elemen
22	Urusan Kebudayaan	41	41	41	41	Instrumen/ elemen
23	Urusan Perpustakaan	17	17	17	17	Instrumen/ elemen
24	Urusan Kearsipan	20	20	20	20	Instrumen/ elemen
25	Urusan Kelautan Perikanan	587	587	587	587	Instrumen/ elemen
26	Urusan Pariwisata	38	38	38	38	Instrumen/ elemen
27	Urusan Pertanian	170	170	170	170	Instrumen/ elemen
28	Urusan Kehutanan	0	0	0	0	Instrumen/ elemen
29	Urusan ESDM	0	0	0	0	Instrumen/ elemen
30	Urusan Perdagangan	0	0	0	0	Instrumen/ elemen
31	Urusan Perindustrian	85	85	85	85	Instrumen/ elemen
32	Urusan Transmigrasi	0	0	0	0	Instrumen/ elemen
33	Fungsi Penunjang Perencanaan	16	16	16	16	Instrumen/ elemen
34	Fungsi Penunjang Keuangan	110	110	110	110	Instrumen/ elemen
35	Fungsi Penunjang Kepegawaian	39	39	39	39	Instrumen/ elemen
36	Fungsi Penunjang Litbang	9	9	9	9	Instrumen/ elemen
37	Fungsi Penunjang Kesekretariatan DPRD	88	88	88	88	Instrumen/ elemen

Tabel 20.3. Lanjutan

NO	Urusan	Jumlah instrumen/elemen data statistik non spasial				
		2019	2020	2021	2022	SATUAN
1	2	3	4	5	6	7
38	Fungsi Penunjang Kesekretariatan Daerah	0	14	14	14	Instrumen/ elemen
39	Fungsi Penunjang Pengawasan	38	38	38	38	Instrumen/ elemen
40	Fungsi Penunjang Kecamatan	47.107	47.107	47.107	47.107	Instrumen/ elemen

Sumber : Dinas Komunikasi, Informatika, Statistik dan Persandian Kabupaten Purworejo

Tabel 20.4. Data Statistik Sektoral Spasial Dinas Komunikasi dan Informatika Kabupaten Purworejo, Tahun 2019-2022

NO	Statistik Sektoral	Jumlah Instrumen/Elemen Data Statistik Spasial				
		2019	2020	2021	2022	SATUAN
1	2	3	4	5	6	7
1	Urusan Pendidikan	1	1	1	104	Instrumen/ elemen
2	Urusan Kesehatan	0	0	0	0	Instrumen/ elemen
3	Urusan Pekerjaan Umum dan Penataan Ruang	11	11	11	2	Instrumen/ elemen
4	Urusan Perumahan Rakyat dan KP	0	0	0	1	Instrumen/ elemen
5	Urusan Tramtibumlinmas	0	0	0	0	Instrumen/ elemen
6	Urusan Sosial	2	2	2	26	Instrumen/ elemen
7	Urusan Tenaga Kerja	0	0	0	4	Instrumen/ elemen
8	Urusan Pemberdayaan Perempuan & Perlindungan Anak	0	0	0	0	Instrumen/ elemen
9	Urusan Pangan	2	2	2	0	Instrumen/ elemen
10	Urusan Pertanahan	0	0	0	1	Instrumen/ elemen
11	Urusan Lingkungan Hidup	2	2	2	0	Instrumen/ elemen
12	Urusan Admindukcapil	0	0	0	0	Instrumen/ elemen
13	Urusan Pemberdayaan Masyarakat Desa	1	1	1	0	Instrumen/ elemen
14	Urusan Pengendalian Penduduk	0	0	0	12	buah
15	Urusan Perhubungan	0	0	0	2	buah
16	Urusan Komunikasi & Informatika	0	0	0	1	buah
17	Urusan Koperasi & UKM	1	1	1	0	buah
18	Urusan Penanaman Modal	0	0	0	0	buah
19	Urusan Kepemudaan & OR	0	0	0	0	buah
20	Urusan Statistik	0	0	0	13	buah
21	Urusan Persandian	0	0	0	0	buah
22	Urusan Kebudayaan	0	0	0	1	buah
23	Urusan Perpustakaan	0	0	0	23	buah
24	Urusan Kearsipan	0	0	0	0	buah
25	Urusan Kelautan Perikanan	0	0	0	35	buah
26	Urusan Pariwisata	0	0	0	1	buah
27	Urusan Pertanian	1	1	1	191	buah
28	Urusan Kehutanan	1	1	1	0	buah
29	Urusan ESDM	0	0	0	0	buah
30	Urusan Perdagangan	0	0	0	0	buah
31	Urusan Perindustrian	0	0	0	1	buah

Tabel 20.4. Lanjutan

NO	Statistik Sektoral	Jumlah Instrumen/Elemen Data Statistik Spasial				
		2019	2020	2021	2022	SATUAN
1	2	3	4	5	6	7
32	Urusan Transmigrasi	0	0	0	0	buah
33	Fungsi Penunjang Perencanaan	0	0	0	0	buah
34	Fungsi Penunjang Keuangan	0	0	0	0	buah
35	Fungsi Penunjang Kepegawaian	0	0	0	0	buah
36	Fungsi Penunjang Litbang	0	0	0	0	buah
37	Fungsi Penunjang Kesekretariatan DPRD	0	0	0	0	buah
38	Fungsi Penunjang Kesekretariatan Daerah	0	0	0	0	buah
39	Fungsi Penunjang Pengawasan	0	0	0	0	buah
40	Fungsi Penunjang Kecamatan	0	0	0	0	buah

Sumber : Dinas Komunikasi, Informatika, Statistik dan Persandian Kabupaten Purworejo

Tabel 20.5. Kompilasi Data dan Pengelolaan Statistik
Dinas Komunikasi Dan Informatika, Tahun 2019-2022

NO	Data	Jumlah Kompilasi data dan Pengelolaan Statistik				
		2019	2020	2021	2022	SATUAN
1	2	3	4	5	6	7
1	Dokumen kompilasi data yang tersedia					
	a. Kompilasi statistik sektoral	1	1	1	1	buah
	b. Kompilasi statistik sosial	1	1	1	1	buah
	c. Kompilasi statistik ekonomi	1	1	1	1	buah
2	Sistem Informasi Statistik Yang Tersedia					
	a. Tersedianya Sistem Data dan Statistik Yang Terintegrasi	1	1	1	1	buah
	b. Tersedianya Sistem Data dan Statistik Yang Terintegrasi	1	1	1	1	buah

Sumber : Dinas Komunikasi, Informatika, Statistik dan Persandian Kabupaten Purworejo

Tabel 20.6. Sumber Daya Manusia Pengelola Statistik
Kabupaten Purworejo, Tahun 2019-2022

NO	Pengelola Statistik	Jumlah SDM Pengelola Statistik				
		2019	2020	2021	2022	SATUAN
1	2	3	4	5	6	7
1	Produsen Data					
	a. Jumlah petugas input data OPD	42	42	42	42	orang
	b. Fungsional statistik (statistisi) pada OPD	2	2	2	2	orang
2	Wali Data					
	a. Jumlah petugas walidata	2	2	2	2	orang
	b. Fungsional statistik (statistisi) pada wali data	0	0	0	0	orang
	c. Jumlah unsur walidata yang sudah memperoleh peningkatan kapasitas:					
	1) Diklat/Bintek statistik	0	0	0	0	orang
	2) Sosialisasi					orang

Sumber : Dinas Komunikasi, Informatika, Statistik dan Persandian Kabupaten Purworejo

URUSAN KEBUDAYAAN

Foto by. Dinkominfostasandi Kab. Purworejo

Tabel 21.1. Data Jumlah Grup Kesenian
Kabupaten Purworejo, Tahun 2019-2022

NO	URAIAN	Tahun				SATUAN
		2019	2020	2021	2022	
1	2	3	4	5	6	7
1	Jumlah Grup Kesenian per Kecamatan					
	a. Grabag	34	36	39	59	grup
	b. Ngombol	17	18	27	28	grup
	c. Purwodadi	38	41	41	54	grup
	d. Bagelen	50	53	53	72	grup
	e. Kaligesing	59	59	61	71	grup
	f. Purworejo	61	65	70	85	grup
	g. Banyuurip	38	40	41	48	grup
	h. Bayan	27	34	43	48	grup
	j. Kutoarjo	34	37	41	43	grup
	k. Butuh	22	24	29	33	grup
	l. Pituruh	82	85	95	105	grup
	m. Kemiri	61	77	81	94	grup
	n. Bruno	27	31	39	48	grup
	o. Gebang	42	50	62	78	grup
	p. Loano	42	45	46	59	grup
	q. Bener	75	79	110	119	grup

Sumber : Dinas Kepemudaan, Olahraga dan Pariwisata Kabupaten Purworejo

Tabel 21.2. Data Kebudayaan
Kabupaten Purworejo, Tahun 2019-2022

NO	URAIAN	Tahun				SATUAN
		2019	2020	2021	2022	
1	2	3	4	5	6	7
1	Jumlah Benda Cagar Budaya				1384	tempat
	a. Milik Pemerintah Daerah	1.272	1.416	1.321	1322	tempat
	b. Milik Swasta	19	49	62	62	tempat
2	Jumlah Bangunan Cagar Budaya	88	151	158	155	
	a. Milik Pemerintah Daerah	23	115	107	104	tempat
	b. Milik Swasta	65	36	51	51	tempat
3	Benda, Situs, dan Kawasan Cagar Budaya yang Dilestarikan					
	a. Jumlah Benda, Situs, dan Kawasan Cagar Budaya yang Dilestarikan	1.291	1.291	1.223	1322	buah
4	Cakupan Organisasi di Kebudayaan					
	a. Jumlah Jenis Organisasi dan Lembaga Kesenian yang Ada	22	22	22	22	organisasi
	b. Jumlah Organisasi Penghayat Kepercayaan di Kabupaten Purworejo	11	9	9	9	organisasi
	c. Jumlah Grup Kesenian	709	774	879	1044	grup

Tabel 21.2. Data Kebudayaan
Kabupaten Purworejo, Tahun 2019-2022

NO	URAIAN	Tahun				SATUAN
		2019	2020	2021	2022	
1	2	3	4	5	6	7
5	Jumlah Grup Kesenian Berdasarkan Jenis Keseniannya					
	a. Jumlah Grup Dolalak, Bangilun, Angguk, dan Sejenisnya	117	119	148	158	grup
	b. Jumlah Grup Kuda Kepang/Kuda Lumping dan Sejenisnya	213	214	242	276	grup
	c. Jumlah Grup Rebana/Qasidah/ Hadroh dan yang Sejenis	179	216	281	459	grup
	d. Jumlah Grup Orkes Melayu/Keroncong/ Band dan Sejenisnya	69	69	83	103	grup
	e. Jumlah Grup Kethoprak/Wayang dan Karawitan	72	82	84	86	grup
	f. Jumlah Grup Topeng Ireng/Dayakan/Cekok Mondol dan Sejenis	28	28	41	51	grup

Sumber : Dinas Kepemudaan, Olahraga dan Pariwisata Kabupaten Purworejo

URUSAN PERPUSTAKAAN

Foto by. Dinkominfostasandi Kab. Purworejo

Tabel 22.1. Data Jenis Pelayanan Perpustakaan
Kabupaten Purworejo, Tahun 2019-2022

NO	JENIS PELAYANAN	JUMLAH LAYANAN (Tahun)				SATUAN
		2019	2020	2021	2022	
1	2	3	4	5	6	7
1	Layanan Menetap	1	1	1	1	layanan
2	Layanan Keliling SD	39	39	0	36	layanan
3	Layanan dengan mobil Keliling di TK dan SD	43	39	36	0	layanan
4	Silang layanan di DINPMPTSP, RUTAN, dan TK	4	4	0	0	layanan
5	Layanan dengan mobil keliling/silang layan di SMP	-	-	1	1	layanan
6	Layanan dengan mobil keliling/silang layan di TK	-	-	3	3	layanan
7	Layanan dengan mobil keliling/silang layan diluar	-	-	1	0	layanan
8	Layanan dengan mobil keliling/silang layan diluar	-	-	-	1	layanan

Sumber : Dinas Perpustakaan dan Kearsipan Kabupaten Purworejo

Tabel 22.2. Banyaknya Perpustakaan Menurut Jenisnya
Kabupaten Purworejo, Tahun 2019-2022

NO	JENIS PERPUSTAKAAN	JUMLAH PERPUSTAKAAN				SATUAN
		2019	2020	2021	2022	
1	2	3	4	5	6	7
1	Perpustakaan Desa / Kelurahan	35	35	35	38	unit
2	Perpustakaan Sekolah	600	556	556	663	unit
3	Perpustakaan Pondok Pesantren/ Rumah Ibadah	12	12	12	12	unit
4	Perpustakaan Umum Lainnya/ Instansi	3	4	4	6	unit
5	Perpustakaan Umum Lainnya/ Rumah Belajar	0	24	24	22	unit
6	Perpustakaan Daerah	1	1	1	1	unit
7	Perpustakaan Perguruan Tinggi	-	-	7	7	unit
8	Perpustakaan Pribadi	-	-	-	0	unit

Sumber : Dinas Perpustakaan dan Kearsipan Kabupaten Purworejo

Tabel 22.3. Data Jumlah Pengunjung Perpustakaan
Kabupaten Purworejo, Tahun 2019-2022

NO	URAIAN	KONDISI (Tahun)				SATUAN
		2019	2020	2021	2022	
1	2	3	4	5	6	7
1	Pengunjung Perpustakaan Kabupaten	265.310	274.114	277.756	296433	orang
2	Jumlah Pengunjung Perpusling SD di masing-masing Kecamatan					
	a. Grabag	1.142	130	33	-	orang
	b. Ngombol	73	0	16	-	orang
	c. Purwodadi	2.637	524	28	-	orang
	d. Bagelen	496	213	81	-	orang
	e. Kaligesing	385	0	21	-	orang
	f. Purworejo	1.119	197	402	-	orang
	g. Banyuurip	920	129	28	-	orang
	h. Bayan	1.993	679	33	-	orang
	i. Kutoarjo	2.478	855	143	-	orang
	j. Butuh	836	206	27	-	orang
	k. Pituruh	1.913	803	80	-	orang
	l. Kemiri	2.014	529	19	-	orang
	m. Bruno	268	0	64	-	orang
	n. Gebang	1.731	340	70	-	orang
	o. Loano	369	0	0	-	orang
	p. Bener	534	0	64	-	orang

Sumber : Dinas Perpustakaan dan Kearsipan Kabupaten Purworejo

Tabel 22.4. Data Jumlah Judul Buku dan Koleksi Buku Perpustakaan Kabupaten Purworejo, Tahun 2019-2022

NO	URAIAN	KONDISI (Tahun)				SATUAN
		2019	2020	2021	2022	
1	2	3	4	5	6	7
1	Judul Buku	32.974	29.672	29.771	30.659	buku
2	Koleksi Buku Perpustakaan Kabupaten	51.367	50.481	50.981	53.263	buku
	a. Jumlah Koleksi Karya Umum	1.338	1.362	1.362	-	buku
	b. Jumlah Koleksi Filsafat	1.761	1.803	1.837	-	buku
	c. Jumlah Koleksi Agama	3.309	3.380	3.380	-	buku
	d Jumlah Koleksi Ilmu Pengetahuan Sosial	7.702	7.870	8.001	-	buku
	e Jumlah Koleksi Bahasa	1.541	1.548	1.554	-	buku
	f Jumlah Koleksi Ilmu Pengetahuan Murni	2.398	2.501	2.501	-	buku
	g Jumlah Koleksi Ilmu Pengetahuan Terapan	9.373	9.706	9.977	-	buku
	h Jumlah Koleksi Kesenian dan Olahraga	2.242	2.572	2.612	-	buku
	i Jumlah Koleksi Sastra	3.892	4.722	4.740	-	buku
	j Jumlah Koleksi Sejarah	2.598	2.690	2.690	-	buku
	k Jumlah Koleksi Geografi	0		-	-	buku
	l Jumlah Koleksi Fiksi	4.327	4.327	4.327	-	buku
	m. Lainnya	0	8.000	8.000	-	buku
3	Koleksi Buku Perpustakaan desa/kelurahan		18.749	17.191	22.274	
	a. Grabag	0	878	2.005	2.026	buku
	b. Ngombol	185	150	185	200	buku
	c. Purwodadi	220	725	220	220	buku
	d. Bagelen	0	350	350	500	buku
	e. Kaligesing	2.772	4.169	3.481	5.272	buku
	f. Purworejo	151	973	346	1.091	buku
	g. Banyuurip	0	770	1.013	1.476	buku
	h. Bayan	1.493	2.802	2.851	2.802	buku
	i. Kutoarjo	0	-	-	1.000	buku
	j. Butuh	475	2.564	475	700	buku
	k. Pituruh	110	321	321	720	buku
	l. Kemiri	1.600	1.317	1.317	1.317	buku
	m. Bruno	0	1.000	1.500	1.078	buku
	n. Gebang	1.584	1.333	1.588	1.356	buku
	o. Loano	100	-	100	377	buku
	p. Bener	0	1.397	1.439	2.139	buku

Sumber : Dinas Perpustakaan dan Kearsipan Kabupaten Purworejo

Tabel 22.5. Banyaknya Perpustakaan Desa dan Pos Pusling Kabupaten Purworejo, Tahun 2019-2022

NO	URAIAN	KONDISI (Tahun)				SATUAN
		2019	2020	2021	2022	
1	2	3	4	5	6	7
1	Perpustakaan Desa / Kelurahan					
	a. Grabag	3	3	4	4	unit
	b. Ngombol	3	3	1	1	unit
	c. Purwodadi	4	3	1	1	unit
	d. Bagelen	1	1	1	1	unit
	e. Kaligesing	1	6	12	10	unit
	f. Purworejo	3	3	2	2	unit
	g. Banyuurip	2	1	2	2	unit
	h. Bayan	2	2	2	2	unit
	i. Kutoarjo	3	1	1	1	unit
	j. Butuh	2	2	1	2	unit
	k. Pituruh	1	1	1	1	unit
	l. Kemiri	3	3	1	1	unit
	m. Bruno	2	2	1	2	unit

Sumber : Dinas Perpustakaan dan Kearsipan Kabupaten Purworejo

Tabel 22.5. Banyaknya Perpustakaan Desa dan Pos Pusling
Kabupaten Purworejo, Tahun 2019-2022

NO	URAIAN	KONDISI (Tahun)				SATUAN
		2019	2020	2021	2022	
1	2	3	4	5	6	7
	n. Gebang	2	2	2	3	unit
	o. Loano	2	0	1	1	unit
	p. Bener	1	2	2	4	unit
2	Pos Pusling					
	a. Grabag	2	3	3	3	unit
	b. Ngombol	1	1	1	1	unit
	c. Purwodadi	2	3	3	3	unit
	d. Bagelen	2	2	3	3	unit
	e. Kaligesing	1	2	1	1	unit
	f. Purworejo	2	2	5	5	unit
	g. Banyuurip	1	3	3	3	unit
	h. Bayan	4	4	5	5	unit
	i. Kutoarjo	4	4	4	4	unit
	j. Butuh	2	2	2	2	unit
	k. Pituruh	3	3	2	2	unit
	l. Kemiri	2	2	2	2	unit
	m. Bruno	2	2	2	2	unit
	n. Gebang	2	2	2	2	unit
	o. Loano	1	1	1	1	unit
	p. Bener	2	2	2	2	unit

Sumber : Dinas Perpustakaan dan Kearsipan Kabupaten Purworejo

URUSAN KEARSIPAN

Foto by. Dinkominfostasandi Kab. Purworejo

Tabel 23.1. Jenis Pembinaan Surat dan Arsip
Kabupaten Purworejo, Tahun 2019-2022

NO	JENIS PEMBINAAN					SATUAN
		2019	2020	2021	2022	
1	2	3	4	5	6	7
1	Pengelolaan Surat Masuk					
	a. Obyek Pembinaan Surat Masuk di OPD Kabupaten Purworejo	26	42	25	-	OPD
	b. Obyek Pembinaan Surat Masuk di UPT Dikpora Kabupaten Purworejo	-	0	0	-	UPT
	c. Obyek Pembinaan Surat Masuk di Lingkungan SMP Negeri di Kabupaten	43	43	0	-	SMP
2	Pengelolaan Surat Keluar					
	a. Obyek Pembinaan Surat Keluar di OPD Kabupaten	26	42	0	-	OPD
	b. Obyek Pembinaan Surat Keluar di UPT Dikpora	-	0	0	-	UPT
	c. Obyek Pembinaan Surat Keluar di Lingkungan SMP Negeri di Kabupaten	43	43	0	-	SMP
3	Pengelolaan Arsip Aktif					
	a. Obyek Pembinaan Kearsipan di OPD Kabupaten Purworejo	26	42	25	-	OPD
	b. Obyek Pembinaan Kearsipan di UPT Dikpora Kabupaten Purworejo	-	0	0	-	UPT
	c. Obyek Pembinaan Kearsipan di Lingkungan SMP Negeri di Kabupaten Purworejo	43	43	0	-	SMP
4	Pengelolaan Arsip Inaktif					
	a. Obyek Pembinaan Kearsipan di OPD Kabupaten Purworejo	26	42	25	-	OPD
	b. Obyek Pembinaan Kearsipan di UPT Dikpora Kabupaten Purworejo	-	0	0	-	UPT
	c. Obyek Pembinaan Kearsipan di Lingkungan SMP Negeri di Kabupaten Purworejo	43	43	0	-	SMP

Sumber : Dinas Perpustakaan dan Kearsipan Kabupaten Purworejo

Tabel 23.2. Data Obyek Pembinaan Naskah Dinas
Kabupaten Purworejo, Tahun 2019-2022

NO	PENGGUNA NASKAH DINAS					SATUAN
		2019	2020	2021	2022	
1	2	3	4	5	6	7
1	Obyek Pembinaan Naskah Dinas di OPD Kabupaten Purworejo	26	42	25	-	OPD
2	Obyek Pembinaan Naskah Dinas di UPT Dikpora Kabupaten	-	0	0	-	UPT
3	Obyek Pembinaan Naskah Dinas di Lingkungan SMP Negeri di	43	43	0	-	SMP

Sumber : Dinas Perpustakaan dan Kearsipan Kabupaten Purworejo

Tabel 23.3. Data Pembinaan Pengelolaan Kearsipan Dinamis

No	Kelompok/Sub Kelompok	Tahun				Satuan
		2019	2020	2021	2022	
1	2	3	4	5	6	7
1	Pembinaan Kearsipan Dinamis					
	a. Jumlah OPD yang dibina					
	1. Perangkat Daerah	25	25	25	25	OPD
	2. Kecamatan	16	16	16	16	Kecamatan
	b Jumlah SDM kearsipan yang telah dibina					
	1. Pengelola Arsip	-	-	41	41	Orang
	2. JFT Arsiparis	-	-	-	29	Orang
	3. Struktural	-	-	-	41	Orang
2	Pengelolaan Arsip					
	a. Jumlah arsip inaktif yang berhasil dikelola	-	-	-	3796	Berkas
	b. Jumlah arsip statis yang kelola	-	-	-	387	Berkas
3	Penyelamatan Arsip					
	a. Jumlah Arsip yang sudah dilaksanakan Autentikasi	-	-	-	375	Berkas

Sumber : Dinas Perpustakaan dan Kearsipan Kabupaten Purworejo

URUSAN KELAUTAN DAN PERIKANAN

Foto by. Dinkominfostasandi Kab. Purworejo

Tabel 24.1. Data Potensi Perikanan Budidaya Pembesaran Ikan
Kabupaten Purworejo, Tahun 2019-2022

NO	URAIAN	Tahun				SATUAN
		2019	2020	2021	2022	
1	2	3	4	5	6	7
1	Potensi Perikanan Budidaya					
	a. Kabupaten					
	1). Potensi Pembesaran Perikanan Budidaya	325	325	325	325	ha
	2). Pemanfaatan Pembesaran Perikanan Budidaya	175,72	175,72	175,72	175,72	ha
	b. Berdasar Wilayah					
	1). Potensi Pembesaran Perikanan Budidaya	325	325	325	325	ha
	a). Grabag	16	16	16	16	ha
	b). Ngombol	15	15	15	15	ha
	c). Purwodadi	17	17	17	17	ha
	d). Bagelen	5	5	5	5	ha
	e). Kaligesing	6	6	6	6	ha
	f). Purworejo	32	32	32	32	ha
	g). Banyuurip	30	30	30	30	ha
	h). Bayan	14	14	14	14	ha
	i). Kutoarjo	10	10	10	10	ha
	j). Butuh	17	17	17	17	ha
	k). Pituruh	24	24	24	24	ha
	l). Kemiri	21	21	21	21	ha
	m). Bruno	19	19	19	19	ha
	n). Gebang	28	28	28	28	ha
	o). Loano	39	39	39	39	ha
	p). Bener	32	32	39	39	ha
	2). Pemanfaatan Pembesaran Perikanan Budidaya	175,72	175,72	174,24	174,43	ha
	a). Grabag	11,17	11,17	11,13	11,15	ha
	b). Ngombol	5,39	5,39	5,38	5,34	ha
	c). Purwodadi	6,63	6,63	6,61	6,63	ha
	d). Bagelen	3,37	3,37	3,37	3,32	ha
	e). Kaligesing	5,06	5,06	5,05	5,13	ha
	f). Purworejo	11,93	11,93	11,75	11,77	ha
	g). Banyuurip	15,39	15,39	15,16	15,1	ha
	h). Bayan	8,44	8,44	8,42	8,4	ha
	i). Kutoarjo	5,56	5,56	5,54	5,57	ha
	j). Butuh	8,03	8,03	8	8,03	ha
	k). Pituruh	11,69	11,69	11,63	11,65	ha
	l). Kemiri	10,43	10,43	10,39	10,34	ha
	m). Bruno	13,71	13,71	13,66	13,67	ha
	n). Gebang	13,03	13,03	12,95	13,03	ha
	o). Loano	24,09	24,09	23,73	23,75	ha
	p). Bener	21,80	21,8	21,47	21,55	ha

Sumber: Dinas Lingkungan Hidup dan Perikanan Kabupaten Purworejo

Tabel 24.2. Data Potensi Perikanan
Kabupaten Purworejo, Tahun 2019-2022

NO	URAIAN	Tahun				SATUAN
		2019	2020	2021	2022	
1	2	3	4	5	6	7
1	Potensi Pembenihan Perikanan	78	78	78	78	ha
	a. Grabag	3	3	3	3	ha
	b. Ngombol	2	2	2	2	ha
	c. Purwodadi	2	2	2	2	ha
	d. Bagelen	1	1	1	1	ha

Tabel 24.2. Lanjutan

NO	URAIAN	Tahun				SATUAN
		2019	2020	2021	2022	
1	2	3	4	5	6	7
	e. Kaligesing	0	0	0	0	ha
	f. Purworejo	7	7	7	7	ha
	g. Banyuurip	6	6	6	6	ha
	h. Bayan	2	2	2	2	ha
	i. Kutoarjo	0	0	0	0	ha
	j. Butuh	4	4	4	4	ha
	k. Pituruh	6	6	6	6	ha
	l. Kemiri	5	5	5	5	ha
	m. Bruno	6	6	6	6	ha
	n. Gebang	10	10	10	10	ha
	o. Loano	13	13	13	13	ha
	p. Bener	11	11	11	11	ha
2	Pemanfaatan Pembenihan Perikanan Budidaya	11,52	11,52	11,41	11,32	ha

Sumber: Dinas Lingkungan Hidup dan Perikanan Kabupaten Purworejo

Tabel 24.3. Data Potensi Perikanan
Kabupaten Purworejo, Tahun 2019-2022

NO	URAIAN	Tahun				SATUAN
		2019	2020	2021	2022	
1	2	3	4	5	6	7
1	Potensi Tambak Perikanan	1.210	1.210	1.210	1.210	ha
	a. Grabag	645	645	645	645	ha
	b. Ngombol	255	255	255	255	ha
	c. Purwodadi	310	310	210	210	ha
2	Pemanfaatan Tambak Perikanan	202,84	204,84	203,61	204,41	ha
	a. Grabag	97,10	97,90	97,41	97,71	ha
	b. Ngombol	58,60	59,20	58,84	59,04	ha
	c. Purwodadi	47,14	47,74	47,36	47,66	ha

Sumber: Dinas Lingkungan Hidup dan Perikanan Kabupaten Purworejo

Tabel 24.4. Data Luas Lahan dan
Kabupaten Purworejo, Tahun 2019-2022

NO	URAIAN	Tahun				SATUAN
		2019	2020	2021	2022	
1	2	3	4	5	6	7
1	Luas Lahan dan Rumah Tangga Perikanan (RTP) Budidaya					
	a. Pembesaran					
	1). Luas	175,72	175,72	174,24	174,43	ha
	2). RTP	14.907	14.907	14.787	14.795	ha
	b. Pembenihan					
	1). Luas	11,52	11,52	11,43	11,32	ha
	2). RTP	238	238	238	233	ha
	c. Tambak					
	1). Luas	204,84	204,84	203,61	204,41	ha
	2). RTP	632	632	627	630	ha

Sumber: Dinas Lingkungan Hidup dan Perikanan Kabupaten Purworejo

Tabel 24.5. Data Luas dan Produksi
Kabupaten Purworejo, Tahun 2019-2022

NO	URAIAN	Tahun				SATUAN
		2019	2020	2021	2022	
1	2	3	4	5	6	7
1	Luas Budidaya Tambak	204,84	204,84	203,61	204,41	ha
2	Produksi Budidaya Tambak					
	a. Udang Windu	-	-	-	-	kg
	b. Udang Vanamei	3.202.772	2.797.966	2.890.299	2.979.899	kg

Tabel 24.5. Lanjutan

NO	URAIAN	Tahun				SATUAN
		2019	2020	2021	2022	
1	2	3	4	5	6	7
	c. Bandeng	-	-		-	kg
	d. Nila	21.309	18.292	18.933	19.349	kg
	e. Tawes	-	-	-	-	kg
	f. Lainnya	-	-	-	-	kg
3	Total Produksi Budidaya Tambak	3.224.081	2.816.258	2.909.232	2.999.248	kg
4	Nilai Produksi Perikanan					
	a. Udang Windu	-	-	-		rupiah
	b. Udang Vanamei	155.404.895	147.368.467	152.364.663	159.004.045	rupiah
	c. Bandeng	-	-	-		rupiah
	d. Nila	582.813	494.741	487.523	512.453	rupiah
	e. Tawes	-	-	-	-	rupiah
	f. Lainnya	-	-	-	-	rupiah

Sumber: Dinas Lingkungan Hidup dan Perikanan Kabupaten Purworejo

Tabel 24.6. Data Luas dan Produksi dan Nilai Produksi Budidaya Kolam Pembesaran Kabupaten Purworejo, Tahun 2019-2022

NO	URAIAN	Tahun				SATUAN
		2019	2020	2021	2022	
1	2	3	4	5	6	7
1	Kabupaten					
	a. Luas	175,72	175,72	174,24	174,43	ha
	b. Produksi Budidaya Kolam Pembesaran	1.039.890	907.311	936.603	958.114	kg
	c. Nilai Produksi Budidaya Kolam Pembesaran	25.397.842	21.436.318	21.450.548	23.369.827	rupiah
2	Per Wilayah	175,72	175,72	174,24	174,43	ha
	a. Grabag	11,17	11,17	11,13	11,15	ha
	b. Ngombol	5,39	5,39	5,38	5,34	ha
	c. Purwodadi	6,63	6,63	6,61	6,63	ha
	d. Bagelen	3,37	3,37	3,37	3,32	ha
	e. Kaligesing	5,06	5,06	5,05	5,13	ha
	f. Purworejo	11,93	11,93	11,75	11,77	ha
	g. Banyuurip	15,39	15,39	15,16	15,10	ha
	h. Bayan	8,44	8,44	8,42	8,40	ha
	i. Kutoarjo	5,56	5,56	5,54	5,57	ha
	j. Butuh	8,03	8,03	8,00	8,03	ha
	k. Pituruh	11,69	11,69	11,63	11,65	ha
	l. Kemiri	10,43	10,43	10,39	10,34	ha
	m. Bruno	13,71	13,71	13,66	13,67	ha
	n. Gebang	13,03	13,03	12,95	13,03	ha
	o. Loano	24,09	24,09	23,73	23,75	ha
	p. Bener	21,80	21,80	21,47	21,55	ha

Sumber: Dinas Lingkungan Hidup dan Perikanan Kabupaten Purworejo

Tabel 24.7 Data Produksi dan Nilai Produksi Budidaya Kolam Pembesaran Berdasar Jenis Ikan Kabupaten Purworejo, Tahun 2019-2022

NO	URAIAN	Tahun				SATUAN
		2019	2020	2021	2022	
1	2	3	4	5	6	7
1	Produksi Budidaya Kolam Pembesaran	1.039.890	907.311	936.603	960.142	kg
	a. Gurami	190.403	167.544	174.078	179.822	kg
	b. Tawes	61.340	49.926	47.929	46.491	kg
	c. Nila	155.632	136.467	141.518	146.047	kg
	d. Mas	13.489	10.857	10.314	9.696	kg
	e. Nilem	5.636	4.584	4.399	4.223	kg

Tabel 24.7 Lanjutan

NO	URAIAN	Tahun				SATUAN
		2019	2020	2021	2022	
1	2	3	4	5	6	7
	f. Lele	579.658	510.067	531.490	546.904	kg
	g. Bawal	26.300	21.618	20.754	19.299	kg
	h. Patin	7.432	6.248	6.121	5.632	kg
	i. Sidat	0	0	0	0	kg
2	Nilai Produksi Budidaya Kolam Pembesaran	25.397.842	21.436.318		23.369.827	rupiah
	a. Gurami	8.097.925	6.701.681	6.903.594	6.988.804	rupiah
	b. Tawes	1.963.461	1.423.267	1.351.788	1.394.735	rupiah
	c. Nila	4.256.691	3.690.914	3.645.796	3.866.437	rupiah
	d. Mas	430.056	309.504	261.092	292.793	rupiah
	e. Nilem	185.689	130.665	124.001	141.662	rupiah
	f. Lele	9.788.702	8.543.247	8.492.393	10.037.315	rupiah
	g. Bawal	526.828	494.375	518.832	501.774	rupiah
	h. Patin	148.490	142.665	153.052	146.307	rupiah
	i. Sidat	0	0	0	0	rupiah

Sumber: Dinas Lingkungan Hidup dan Perikanan Kabupaten Purworejo

Tabel 24.8. Data Luas, Produksi dan Nilai Produksi Balai Benih Ikan Kabupaten Purworejo, Tahun 2019-2022

NO	URAIAN	Tahun				SATUAN
		2019	2020	2021	2022	
1	2	3	4	5	6	7
1	Luas Balai Benih Ikan (BBI)	0	0	0	0	ha
2	Produksi Balai Benih Ikan (BBI)	0	0	0	0	ekor
	a. Gurami	0	0	0	0	ekor
	b. Tawes	0	0	0	0	ekor
	c. Nila	0	0	0	0	ekor
	d. Jumlah	0	0	0	0	ekor
3	Nilai Produksi Balai Benih Ikan (BBI)	0	0	0	0	rupiah
	a. Gurami	0	0	0	0	rupiah
	b. Tawes	0	0	0	0	rupiah
	c. Nila	0	0	0	0	rupiah

Sumber: Dinas Lingkungan Hidup dan Perikanan Kabupaten Purworejo

Tabel 24.9. Data Luas, Produksi dan Nilai Produksi Perikanan Budidaya Kolam Pembenihan Kabupaten Purworejo, Tahun 2019-2022

NO	URAIAN	Tahun				SATUAN
		2019	2020	2021	2022	
1	2	3	4	5	6	7
1	Kabupaten					
	a. Luas Budidaya Kolam Pembenihan	11,52	11,52	11,41	11,32	ha
	b. Produksi Perikanan Budidaya Kolam Pembenihan	36.457.028	29.648.823	30.346.404	30.959.953	ekor
	c. Nilai Produksi Perikanan Budidaya Kolam Pembenihan	11.542.654	9.412.615	10.927.892	11.653.657	rupiah
2	Per Wilayah					
	a. Luas Budidaya Kolam Pembenihan	11,52	11,52	11,41	2039,32	ha
	1). Grabag	0,09	0,09	0,09	0,09	ha
	2). Ngombol	0	0	0	0	ha
	3). Purwodadi	0,23	0,23	0,23	0,23	ha
	4). Bagelen	0,08	0,08	0,08	0,08	ha

Tabel 24.9. Lanjutan

NO	URAIAN	Tahun				SATUAN
		2019	2020	2021	2022	
1	2	3	4	5	6	7
	5). Kaligesing	0	0	0	0	ha
	6). Purworejo	1,96	1,96	1,93	1,93	ha
	7). Banyuurip	0,63	0,63	0,62	0,62	ha
	8). Bayan	0,19	0,19	0,19	0,12	ha
	9). Kutoarjo	0,18	0,18	0,18	0,18	ha
	10). Butuh	0,6	0,6	0,6	0,59	ha
	11). Pituruh	0,42	0,42	0,42	0,41	ha
	12). Kemiri	0,86	0,86	0,85	0,85	ha
	13). Bruno	3,16	3,16	3,14	3,14	ha
	14). Gebang	0,35	0,35	0,35	0,35	ha
	15). Loano	1,38	1,38	1,36	1,36	ha
	16). Bener	1,39	1,39	1,37	1,37	ha
	b. Produksi Perikanan	36.457.028	29.648.823	30.346.404	30.959.953	ekor
	1). Gurami	10.639.537	8.641.138	8.857.166	9.052.024	ekor
	2). Tawes	591.991	472.370	467.646	458.293	ekor
	3). Nila	2.353.288	1.903.767	1.957.072	2.004.043	ekor
	4). Mas	52.012	41.127	40.551	39.578	ekor
	5). Lele	21.787.634	17.769.050	18.213.276	18.613.968	ekor
	6). Nilem	1.032.566	821.371	810.693	792.047	ekor
	c. Nilai Produksi Perikanan	11.542.654	9.412.615	10.927.892	11.653.657	rupiah
	1). Gurami	5.319.768	4.320.571	5.617.215	6.192.489	rupiah
	2). Tawes	118.398	94.473	105.220	106.726	rupiah
	3). Nila	438.063	380.754	440.341	493.747	rupiah
	4). Mas	13.003	10.281	9.124	9.190	rupiah
	5). Lele	5.446.909	4.442.262	4.553.319	4.653.493	rupiah
	6). Nilem	206.513	164.274	202.673	198.012	rupiah

Sumber: Dinas Lingkungan Hidup dan Perikanan Kabupaten Purworejo

Tabel 24.10. Data Luas, Produksi dan Nilai Produksi Perikanan Budidaya Kabupaten Purworejo, Tahun 2019-2022

NO	URAIAN	Tahun				SATUAN
		2019	2020	2021	2022	
1	2	3	4	5	6	7
1	Luas Perikanan Budidaya					
	a. Pembenihan (UPR)	11,52	11,52	11,43	11,32	ha
	b. Balai Benih Ikan (BBI)	-	-	0	-	ha
	c. Kolam	175,72	175,72	174,24	174,43	ha
	d. Tambak	204,84	204,84	203,61	204,41	ha
2	Produksi Perikanan Budidaya					
	a. Pembenihan (UPR)	36.457.028	29.648.823	30.346.404	30.959.953	ekor
	b. Balai Benih Ikan (BBI)	0	0	0	0	ekor
	c. Kolam	1039890	907.311	936.603	958.114	kg
	d. Tambak	3.224.081	2.816.258	2.909.232	2.999.248	kg
3	Nilai Produksi Perikanan					
	a. Pembenihan (UPR)	11.542.654	9.412.615	10.927.892	11.653.657	rupiah
	b. Balai Benih Ikan (BBI)	0	0	0	0	rupiah
	c. Kolam	25.397.842	21.436.318	21.450.548	23.369.827	rupiah
	d. Tambak	155.987.708	147.863.208	152.852.186	159.516.498	rupiah

Sumber: Dinas Lingkungan Hidup dan Perikanan Kabupaten Purworejo

Tabel 24.11. Data Produksi, Luas, dan Nilai Produksi Ikan Sungai Kabupaten Purworejo, Tahun 2019-2022

NO	URAIAN	Tahun				SATUAN
		2019	2020	2021	2022	
1	2	3	4	5	6	7
1	Jumlah Produksi Ikan (Kg) dari Hasil Penangkapan di Sungai menurut jenis ikan	78.826	80.961	83.252	87.013	kg
	a. Tawes	12.143	12.629	15.263	19.971	kg
	b. Nila	25.118	25.875	31.513	31.919	kg

Tabel 24.11. Lanjutan

NO	URAIAN	Tahun				SATUAN
		2019	2020	2021	2022	
1	2	3	4	5	6	7
	c. Gabus	19.543	19.934	23.289	17.013	kg
	d. Udang	1.288	1.314	1.427	2.534	kg
	e. Lele	6.366	6.557	8.833	10.764	kg
	f. Belut	1.733	1.768	2.021	1.364	kg
	g. Sidat	823	639	906	1.420	kg
	h. Rucah	11.812	12.048	0	0	kg
2	Luas, Produksi dan Nilai Produksi Ikan Sungai	-	-	-	-	
	a. Luas	1.301	1.301	1.301	1.301	ha
	b. Produksi	78.826	80.961	83.252	84.985	kg
	c. Nilai Produksi	1.538.654	1.580.313	2.392.480	2.596.398	rupiah

Sumber: Dinas Lingkungan Hidup dan Perikanan Kabupaten Purworejo

Tabel 24.12. Jumlah Produksi dan Nilai Produksi Ikan Laut Kabupaten Purworejo, Tahun 2019-2022

NO	URAIAN	Tahun				SATUAN
		2019	2020	2021	2022	
1	2	3	4	5	6	7
1	Produksi menurut Kecamatan dan Jenis Ikan					
	a. Bawal					
	1). Grabag	635,87	5991,71	6656,72	3.455	kg
	2). Ngombol	6.166,32	1052,72	1110,26	476	kg
	3). Purwodadi	18.187,55	15463,04	17476,30	7.715	kg
	b. Tenggiri					
	1). Grabag	319,46	36,51	1168,7	920	kg
	2). Ngombol	0,9	22,79	96,2	79	kg
	3). Purwodadi	1.812,06	113,92	479,94	1.753	kg
	c. Pari					
	1). Grabag	199,28	438,30	1562,72	519	kg
	2). Ngombol	149,91	27,25	113,11	57	kg
	3). Purwodadi	3.498,37	2322,32	539,23	1.315	kg
	d. Layur					
	1). Grabag	108,5	1506,06	4208,36	1.224	kg
	2). Ngombol	0	942,08	272,77	214	kg
	3). Purwodadi	1.241,7	1775,28	2928,86	2.960	kg
	e. Lea/Siro	1.342,82	1947,335	7224,16	9.914	kg
	1). Grabag	-	-	-	2.540	kg
	2). Ngombol	-	-	-	984	kg
	3). Purwodadi	-	-	-	6.390	Kg
	f. Hiu					
	1). Grabag	0	0	839,83	410	kg
	2). Ngombol	0	0	121,09	30	kg
	3). Purwodadi	0	0	154,96	978	kg
	g. Tombol/Pirijalo					
	1). Grabag	1.225,22	1436,91	4736,29	2.388	kg
	2). Ngombol	217,16	28,67	379,08	425	kg
	3). Purwodadi	5.358,806	6213,795	6795,88	6.794	kg
	h. Luthok/Manyung					
	1). Grabag	1.526,22	2343,915	5143,09	2.783	kg
	2). Ngombol	466,36	878,59	396,71	445	kg
	3). Purwodadi	8.288,13	6930,545	7153,43	6.510	kg
	i. Lobster					
	1). Grabag	0	6,6	13,59	384	kg
	2). Ngombol	0,6	13,44	1,26	18	kg
	3). Purwodadi	4.370,48	5739,45	1386,93	1.512	kg

Sumber: Dinas Lingkungan Hidup dan Perikanan Kabupaten Purworejo

Tabel 24.12. Lanjutan

NO	URAIAN	Tahun				SATUAN
		2019	2020	2021	2022	
1	2	3	4	5	6	7
	j. Keong					
	1). Grabag	0	0	0	0	kg
	2). Ngombol	0	0	0	0	kg
	3). Purwodadi	0	0	0	0	kg
	k. Kwee					
	1). Grabag	0	103,31	0	0	kg
	2). Ngombol	0	56,08	0	0	kg
	3). Purwodadi	0	0	0	0	kg
	l. Rucah					
	1). Grabag	2.640,64	3002,65	1833,66	3.526	kg
	2). Ngombol	342,02	1411,74	826,11	776	kg
	3). Purwodadi	9.823,34	9637,73	2492,41	6.889	kg
2	Total produksi & nilai Produksi Ikan Laut Menurut Kecamatan					
	a. Produksi					
	1). Grabag	12.516	16813,28	28910,56	18.149	kg
	2). Ngombol	1.440,82	5331,41	3970,31	3.504	kg
	3). Purwodadi	43.802,45	28521,52	43230,78	42.816	kg
	b. Nilai Produksi					
	1). Grabag	1.001.280	1.345.062.400	998.633.413	816.907	rupiah
	2). Ngombol	115.265.600	426.512.800	153.934.280	111.150	rupiah
	3). Purwodadi	3.504.196.000	2.281.721.600	2.326.362.065	1.938.422	rupiah

Sumber: Dinas Lingkungan Hidup dan Perikanan Kabupaten Purworejo

Tabel 24.13. Data Banyaknya Nelayan Laut, Sungai dan Rawa Menurut Kecamatan Kabupaten Purworejo, Tahun 2019-2022

NO	URAIAN	Tahun				SATUAN
		2019	2020	2021	2022	
1	2	3	4	5	6	7
1	Nelayan Laut					
	a. Grabag	222	321	321	321	orang
	b. Ngombol	110	146	146	146	orang
	c. Purwodadi	285	301	301	301	orang
	d. Bagelen	-	1	1	1	orang
	e. Kaligesing	-	-	-	-	orang
	f. Purworejo	-	-	-	-	orang
	g. Banyuurip	-	-	-	-	orang
	h. Bayan	-	1	1	1	orang
	i. Kutoarjo	-	1	1	1	orang
	j. Butuh	-	-	-	-	orang
	k. Pituruh	-	-	-	-	orang
	l. Kemiri	-	-	-	-	orang
	m. Bruno	-	-	-	-	orang
	n. Gebang	-	5	5	6	orang
	o. Loano	-	-	-	-	orang
	p. Bener	-	-	-	-	orang
2	Nelayan Sungai					
	a. Grabag	91	91	91	-	orang
	b. Ngombol	79	79	79	-	orang
	c. Purwodadi	83	83	83	-	orang
	d. Bagelen	-	-	-	-	orang
	e. Kaligesing	-	-	-	-	orang
	f. Purworejo	25	25	25	-	orang
	g. Banyuurip	12	12	12	-	orang
	h. Bayan	7	7	7	-	orang
	i. Kutoarjo	11	11	11	-	orang

Tabel 24.13. Lanjutan

NO	URAIAN	Tahun				SATUAN
		2019	2020	2021	2022	
1	2	3	4	5	6	7
	j. Butuh	14	14	14	-	orang
	k. Pituruh	21	21	21	-	orang
	l. Kemiri	11	11	11	-	orang
	m. Bruno	12	12	12	-	orang
	n. Gebang	13	13	13	-	orang
	o. Loano	6	6	6	-	orang
	p. Bener	5	5	5	-	orang
	Nelayan Rawa	-	-	-	-	orang

Sumber: Dinas Lingkungan Hidup dan Perikanan Kabupaten Purworejo

Tabel 24.14. Data Potensi Perikanan Tangkap Laut
Kabupaten Purworejo, Tahun 2019-2022

NO	URAIAN	Tahun				SATUAN
		2019	2020	2021	2022	
1	2	3	4	5	6	7
1	Pantai Purworejo					
	a. Pelagis Kecil	0	610	610	-	ton
	b. Demersal	0	76,4	76,4	-	ton
	c. Tuna Besar	0	0	0	-	ton
	d. Cakalang	0	0	0	-	ton
	e. Tongkol	0	0	0	-	ton
	f. Tenggiri	0	0	0	-	ton
	g. Cucut	0	0	0	-	ton
	h. Udang Penaeid	0	95,5	95,5	-	ton
	i. Lobster	0	76	76	-	ton
	j. Cumi-cumi	0	10,6	10,6	-	ton
2	Lepas Pantai					
	a. Selatan Jawa					
	1). Pelagis Kecil	0	159	159	-	ton
	2). Demersal	0	112,7	112,7	-	ton
	3). Tuna Besar	0	32	32	-	ton
	4). Cakalang	0	10	10	-	ton
	5). Tongkol	0	0	0	-	ton
	6). Tenggiri	610	610	610	-	ton
	7). Cucut	76,4	76,4	76,4	-	ton
	8). Udang Penaeid	0	5,5	5,5	-	ton
	9). Lobster	0	0,4	0,4	-	ton
	10). Cumi-cumi	0	1	1	-	ton
	b. Samudera Indonesia					
	1). Pelagis Kecil	0	43	43	-	ton
	2). Demersal	95,5	135	135	-	ton
	3). Tuna Besar	76	92	92	-	ton
	4). Cakalang	10,9	113	113	-	ton
	5). Tongkol	0	55	55	-	ton
	6). Tenggiri	0	36	36	-	ton
	7). Cucut	159	28	28	-	ton
	8). Udang Penaeid	112,7	11	11	-	ton
	9). Lobster	32	1,6	1,6	-	ton
	10). Cumi-cumi	10	3,75	3,75	-	ton

Sumber: Dinas Lingkungan Hidup dan Perikanan Kabupaten Purworejo

Tabel 24.15. Data Produksi Perikanan Tangkap
Kabupaten Purworejo, Tahun 2019-2022

NO	URAIAN	Tahun				SATUAN
		2019	2020	2021	2022	
1	2	3	4	5	6	7
1	Perikanan Laut	68.479	71.840	-	-	ton
2	Perairan Umum	-	-	-	-	ton
3	Jumlah	68.479	71.840	-	-	ton

Sumber : Dinas Perikanan dan Kelautan Provinsi Jawa Tengah

Tabel 24.16. Data Rumah Tangga Perikanan Budidaya
Kabupaten Purworejo, Tahun 2019-2022

NO	BUDIDAYA PERIKANAN	Tahun				SATUAN
		2019	2020	2021	2022	
1	2	3	4	5	6	7
1	Budidaya laut		0	0	-	buah
2	Tambak	632	632	627	-	buah
3	Kolam	14.907	15.145	15.025	-	buah
4	Keramba	0	0	0	-	buah
5	Jaring Apung	0	0	0	-	buah
6	Sawah	0	0	0	-	buah
7	Jumlah	15.539	15.777	15.652	-	buah

Sumber : Dinas Perikanan dan Kelautan Provinsi Jawa Tengah

Tabel 24.17. Data Tempat Pelelangan Ikan (TPI)
Menurut Kabupaten Purworejo, Tahun 2019-2022

NO	TEMPAT PELELANGAN IKAN	Tahun				SATUAN
		2019	2020	2021	2022	
1	2	3	4	5	6	7
1	Kab. Purworejo	3	5	5	-	tempat
2	Kab. Cilacap	10	10	10	-	tempat
3	Kab. Kebumen	8	8	8	-	tempat

Sumber : Badan Pusat Statistik Provinsi Jawa Tengah

URUSAN PARIWISATA

Foto by. Dinkominfostasandi Kab. Purworejo

Tabel 25.1. Persentase Peningkatan Kunjungan Wisatawan
Kabupaten Purworejo, Tahun 2019-2022

NO	URAIAN	KONDISI (Tahun)				SATUAN
		2019	2020	2021	2022	
1	2	3	4	5	6	7
1	Kondisi s/d Desember					
	a. Persentase	38%	-75%	-34%	36%	persen
	b. Kondisi s.d Desember	1.488.033	376.041	246.911	334.793	orang
2	Target s/d akhir					
	a. Persentase	20	20	20	20	persen
	b. Target sd akhir	80	85	89	125	persen

Sumber : Dinas Kepemudaan, Olahraga dan Pariwisata Kabupaten Purworejo

Tabel 25.2. Data Wisata
Kabupaten Purworejo, Tahun 2019-2022

NO	URAIAN	KONDISI (Tahun)				SATUAN
		2019	2020	2021	2022	
1	2	3	4	5	6	7
1	Jumlah Potensi Wisata					
	a. Jumlah Objek Wisata	39	47	58	58	tempat
2	Cagar Budaya					
	a. Jumlah cagar budaya	114	114	114	114	benda dan bangunan
3	Komunitas Ekonomi Kreatif Kabupaten Purworejo					
	a. Jumlah Komunitas Ekonomi Kreatif	0	0	23	34	organisasi
4	Pelaku Ekonomi Kreatif Kabupaten Purworejo					
	a. Jumlah Pelaku Ekonomi Kreatif	0	0	0	34	orang
5	Peningkatan Kunjungan Wisatawan	38%	-75%	-34%		persen
6	Jumlah Obyek Wisata di Kabupaten Purworejo					
	a. Jumlah Obyek Wisata Alam	27	26	26	19	tempat
	b. Jumlah Obyek Wisata Budaya	1	1	1	1	tempat
	b. Jumlah Obyek Wisata Berupa Pantai	7	8		7	tempat
	c. Jumlah Obyek Wisata Buatan	5	13	18	18	tempat
7	Jumlah Obyek Wisata Berdasarkan Pengelolanya					
	a. Jumlah Obyek Wisata yang Dikelola Pemerintah	5	5	5	4	tempat
	b. Jumlah Obyek Wisata yang Dikelola Pemerintah	30	38	47	47	tempat
	c. Jumlah Obyek Wisata yang Dikelola Kelompok	1	2	3	3	tempat
	d. Jumlah Obyek Wisata yang Dikelola Swasta	3	1	3	3	tempat
8	Jumlah Pengunjung Obyek Wisata Berdasarkan Jenisnya					
	a. Jumlah Pengunjung Obyek Wisata Alam	242.731	77.825	219.732	16.790	orang
	b. Jumlah Pengunjung Obyek Wisata Budaya	3.483	2.221	1.157	11.920	orang
	b. Jumlah Pengunjung Obyek Wisata Berupa Pantai	556.821	229.306	192.188	261.060	orang
	c. Jumlah Pengunjung Obyek Wisata Buatan	688.481	66.689	26.022	56.963	orang

Tabel 25.2. Lanjutan

NO	URAIAN	KONDISI (Tahun)				SATUAN
		2019	2020	2021	2022	
1	2	3	4	5	6	7
9	Kinerja Pengembangan Pariwisata					
	a. Jumlah Pengembangan Obyek Wisata	2	2	2	1	kali
	b. Jumlah Pengembangan Desa Wisata	2	13	2	1	desa
10	Jumlah Even Wisata Berdasarkan					
	a. Jumlah Even Wisata yang Dilaksanakan Pemerintah	5	2	6	7	even
11	Jumlah Pelaku Wisata					
	a. Jumlah Kelompok Sadar Wisata (Pokdarwis)	24	26	41	54	desa
	b. Jumlah	56	57	67	70	unit
	c. Rata-rata Kunjungan Wisata	94.421	31.337	20.576	27.900	kunjungan
	d. AD Sektor Pariwisata					
	1). PAD Sektor Pariwisata	639.550.000	305.012.000	840.971.500	1.739.530.000	rupiah
	2). Total PAD	1.561.705.000	1.106.644.000	1.064.673.319	2.260.824.701	rupiah
12	Jumlah obyek wisata yang					
	a. Event yang dilaksanakan	5	2	5	7	event
	b. Desa wisata 2 (%)	61,5	61,5	61,5	35	persen

Sumber : Dinas Kepemudaan, Olahraga dan Pariwisata Kabupaten Purworejo
dan Dinas Pendidikan dan Kebudayaan Kabupaten Purworejo

Tabel 25.2. Data Wisata
Kabupaten Purworejo, Tahun 2019-2022

NO	URAIAN	KONDISI (Tahun)				SATUAN
		2019	2020	2021	2022	
1	2	3	4	5	6	7
1	Pengembangan Obyek Wisata	2	2	2	1	buah
2	Event Wisata	5	2	5	7	buah
3	Desa Wisata	2	2	40	84	buah

Sumber : Dinas Kepemudaan, Olahraga dan Pariwisata Kabupaten Purworejo

URUSAN PERTANIAN

Foto by. Dinkominfostasandi Kab. Purworejo

Tabel 26.1. Data Luas Tanam, Luas Panen, Luas Lahan, Produksi Dan Produktifitas Padi Sawah Kabupaten Purworejo, Tahun 2019-2022

NO	URAIAN	KONDISI (tahun)				SATUAN
		2019	2020	2021	2022	
1	2	3	4	5	6	7
1	Kabupaten					
	a. Luas Tanam Padi Sawah	38.737,50	73.017,90	52.342,50	55.317,65	ha
	b. Luas Panen Padi Sawah	52.910,30	53.534,70	54.224,60	50.749,75	ha
	c. Luas Lahan Puso Padi	456,00	37,00	21,00	748,65	ha
	d. Produksi Padi Sawah	324.583,94	366.479,58	363.897,99	359.345,66	ton
	e. Produktivitas Padi Sawah	61,35	68,46	67,11	70,81	kw/ha
2	Per Wilayah					
	a. Luas Tanam Padi Sawah	38.737,50	73.017,90	52.342,50	55.317,65	ha
	1). Grabag	3.243,60	6.299,20	5.846,00	5.379,26	ha
	2). Ngombol	5.222,60	9.123,50	7.326,00	7.570,12	ha
	3). Purwodadi	3.246,60	7.281,60	5.447,00	5.407,88	ha
	4). Bagelen	563,80	994,50	668,00	906,78	ha
	5). Kaligesing	127,50	202,70	175,00	160,00	ha
	6). Purworejo	2100,3	3.347,10	2.169,00	2.948,02	ha
	7). Banyuurip	3.318,80	7.530,20	2.566,00	3.634,72	ha
	8). Bayan	2.183,00	4.824,10	3.184,00	4.074,91	ha
	9). Kutoarjo	2.436,10	4.881,40	3.738,00	4.089,63	ha
	10). Butuh	4.050,00	7.410,40	5.249,00	5.107,94	ha
	11). Pituruh	2.541,00	6.580,50	4.775,00	4.811,00	ha
	12). Kemiri	2.141,70	3.599,90	2.973,00	2.933,43	ha
	13). Gebang	1.497,30	3.362,90	1.930,00	2.493,65	ha
	14). Bener	2.224,10	3.216,60	2.878,50	2.566,55	ha
	15). Bruno	1.488,60	2.104,10	1.701,00	1.842,55	ha
	16). Loano	2.352,50	2.259,20	1.717,00	1.391,21	ha
	b. Luas Panen Padi Sawah	52.910,30	53.534,70	54.224,60	50.749,75	ha
	1). Grabag	5.180,00	4.878,20	5.032,70	3.934,74	ha
	2). Ngombol	7.063,90	7.195,70	7.165,20	7.633,76	ha
	3). Purwodadi	5.168,60	5.293,10	5.245,30	5.386,81	ha
	4). Bagelen	676,50	538,40	796,30	798,23	ha
	5). Kaligesing	120,20	152,30	150,60	157,57	ha
	6). Purworejo	2.196,40	2.586,00	2.471,00	2.759,92	ha
	7). Banyuurip	5.291,20	5.331,10	5.130,00	1.712,68	ha
	8). Bayan	3.059,10	3.062,10	3.605,80	3.593,84	ha
	9). Kutoarjo	3.534,80	3.673,50	3.589,50	3.744,65	ha
	10). Butuh	5.088,20	4.992,70	5.114,60	5.212,68	ha
	11). Pituruh	4.641,70	4.543,30	4.648,30	4.746,25	ha
	12). Kemiri	2.760,80	2.573,60	2.721,30	2.841,67	ha
	13). Gebang	1507,3	2.283,40	2.723,00	2.217,98	ha
	14). Loano	2.278,20	1.953,90	1.559,00	1.564,46	ha
	15). Bruno	1.937,00	1.815,30	1.868,00	1.690,63	ha
	16). Bener	2.406,40	2.662,10	2.404,00	2.753,88	ha
	c. Luas Lahan Puso Padi	456	37	21	748,65	ha
	1). Grabag	-	0	0	689,24	ha
	2). Ngombol	65	14	3	0	ha
	3). Purwodadi	61	1	11	1	ha
	4). Bagelen	98	0	0	0	ha
	5). Kaligesing	16	4	0	0	ha
	6). Purworejo	34	14	7	0	ha
	7). Banyuurip	-	0	0	0	ha
	8). Bayan	-	0	0	0	ha
	9). Kutoarjo	-	0	0	0	ha
	10). Butuh	78	0	0	58,41	ha
	11). Pituruh	10	0	0	0	ha
	12). Kemiri	6	0	0	0	ha
	13). Bruno	-	0	0	0	ha
	14). Gebang	1	0	0	0	ha
	15). Loano	3	0	0	0	ha
	16). Bener	84	4	0	0	ha
	d. Produksi Padi Sawah	324.583,94	366.479,58	363.897,99	359.345,66	ton
	1). Grabag	32.090,10	33.293,72	33719,09	29.530,22	ton
	2). Ngombol	43.421,79	49.110,65	51267,006	54.978,34	ton
	3). Purwodadi	31.983,30	36.125,41	34382,9415	37.357,53	ton
	4). Bagelen	4.096,21	3.626,12	5235,6725	5.645,88	ton
	5). Kaligesing	721,20	1.005,18	993,96	1.050,05	ton

Tabel 26.1. Lanjutan

NO	URAIAN	KONDISI (tahun)				SATUAN
		2019	2020	2021	2022	
1	2	3	4	5	6	7
	6). Purworejo	13.591,32	17.067,60	16308,6	19.749,99	ton
	7). Banyuurip	32.276,32	36.384,76	35037,9	11.884,29	ton
	8). Bayan	18.660,51	20.898,83	24249,005	23.952,94	ton
	9). Kutoarjo	21.562,28	25.071,64	24498,3375	24.707,20	ton
	10). Butuh	31.038,02	34.075,18	34907,145	41.216,66	ton
	11). Pituruh	28.616,08	31.008,02	29981,535	36.493,92	ton
	12). Kemiri	17.020,33	17.564,82	17364,6153	17.760,08	ton
	13). Bruno	9.292,50	12.307,73	12461,9616	10.989,10	ton
	14). Gebang	14.045,10	15.527,12	17031,114	14.073,08	ton
	15). Loano	11.730,47	13.286,52	10592,046	10.165,86	ton
	16). Bener	14.438,40	18.102,28	15867,06	17.762,53	ton
	e. Produktivitas Padi Sawah	61,35	68,46	67,11	70,81	kw/ha
	1). Grabag	61,95	68,25	67,00	75,05	kw/ha
	2). Ngombol	61,47	68,25	71,55	72,02	kw/ha
	3). Purwodadi	61,88	68,25	65,55	69,35	kw/ha
	4). Bagelen	60,55	67,35	65,75	70,73	kw/ha
	5). Kaligesing	60,00	66,00	66,00	66,64	kw/ha
	6). Purworejo	61,88	66,00	66,00	71,56	kw/ha
	7). Banyuurip	61,00	68,25	68,30	69,39	kw/ha
	8). Bayan	61,00	68,25	67,25	66,65	kw/ha
	9). Kutoarjo	61,00	68,25	68,25	65,98	kw/ha
	10). Butuh	61,00	68,25	68,25	65,00	kw/ha
	11). Pituruh	61,65	68,25	64,50	76,89	kw/ha
	12). Kemiri	61,65	68,25	63,81	62,50	kw/ha
	13). Bruno	61,65	67,80	66,72	65,00	kw/ha
	14). Gebang	61,65	68,00	62,55	62,55	kw/ha
	15). Loano	60,56	68,00	67,95	64,50	kw/ha
	16). Bener	60,00	68,00	66,00	64,05	kw/ha

Sumber : Dinas Ketahanan Pangan dan Pertanian Kabupaten Purworejo

Tabel 26.2. Data Luas Tanam, Luas Panen, Luas Lahan, Produksi Dan Produktifitas Padi Ladang Kabupaten Purworejo, Tahun 2019-2022

NO	URAIAN	KONDISI (tahun)				SATUAN
		2019	2020	2021	2022	
1	2	3	4	5	6	7
1	Kabupaten					
	a. Luas Tanam Padi Ladang	397	252,00	237	164	ha
	b. Luas Panen Padi Ladang	364	2.462,30	224	168	ha
	c. Luas Puso Padi Ladang	0	-	0	0	ha
	d. Produksi Padi Ladang	2.121,98	2.848,95	1.207,38	1.227,46	ton
	e. Produktivitas Padi Ladang	58,30	65,00	5,46	5,54	kw/ha
2	Per Wilayah					
	a. Luas Tanam Padi Ladang	397	252	59	164	ha
	1). Grabag	326	231	39	164	ha
	2). Ngombol	0	0	0	0	ha
	3). Purwodadi	4	11	0	0	ha
	4). Bagelen	2	10	20	0	ha
	5). Kaligesing	0	0	0	0	ha
	6). Purworejo	0	0	0	0	ha
	7). Banyuurip	0	0	0	0	ha
	8). Bayan	0	0	0	0	ha
	9). Kutoarjo	0	0	0	0	ha
	10). Butuh	0	0	0	0	ha
	11). Pituruh	0	0	0	0	ha
	12). Kemiri	65	0	0	0	ha
	13). Bruno	0	0	0	0	ha
	14). Gebang	0	0	0	0	ha
	15). Loano	0	0	0	0	ha
	16). Bener	0	0	0	0	ha
	b. Luas Panen Padi Ladang	364	2.462	2.212	2.216	ha
	1). Grabag	336	345,6	167,4	181	ha
	2). Ngombol	0	0	0	-	ha
	3). Purwodadi	8	5,9	8,8	5	ha
	4). Bagelen	9	9,7	9,7	2	ha
	5). Kaligesing	0	0	0	0	ha

Tabel 26.2. Lanjutan

NO	URAIAN	KONDISI (tahun)				SATUAN
		2019	2020	2021	2022	
1	2	3	4	5	6	7
	6). Purworejo	0	0	0	0	ha
	7). Banyuurip	0	0	0	0	ha
	8). Bayan	0	0	0	0	ha
	9). Kutoarjo	0	0	0	0	ha
	10). Butuh	0	0	0	0	ha
	11). Pituruh	10	12,8	0	0	ha
	12). Kemiri	1	64,3	0	0	ha
	13). Bruno	0	0	0	0	ha
	14). Gebang	0	0	0	0	ha
	15). Loano	0	0	0	0	ha
	16). Bener	0	0	0	0	ha
	c. Luas Puso Padi Ladang	0	0	0	0	ha
	1). Grabag	0	0	0	0	ha
	2). Ngombol	0	0	0	0	ha
	3). Purwodadi	0	0	0	0	ha
	4). Bagelen	0	0	0	0	ha
	5). Kaligesing	0	0	0	0	ha
	6). Purworejo	0	0	0	0	ha
	7). Banyuurip	0	0	0	0	ha
	8). Bayan	0	0	0	0	ha
	9). Kutoarjo	0	0	0	0	ha
	10). Butuh	0	0	0	0	ha
	11). Pituruh	0	0	0	0	ha
	12). Kemiri	0	0	0	0	ha
	13). Bruno	0	0	0	0	ha
	14). Gebang	0	0	0	0	ha
	15). Loano	0	0	0	0	ha
	16). Bener	0	0	0	0	ha
	d. Produksi Padi Ladang	2.121,98	2.848,95	1.207,38	1.227,46	ton
	1). Grabag	1.959,78	2.246,40	1088,1	1.181,96	ton
	2). Ngombol	0	-	0	-	ton
	3). Purwodadi	46,40	38,35	56,76	32,50	ton
	4). Bagelen	52,20	63,05	62,5165	13,00	ton
	5). Kaligesing	0	0	0	0	ton
	6). Purworejo	0	0	0	0	ton
	7). Banyuurip	0	0	0	0	ton
	8). Bayan	0	0	0	0	ton
	9). Kutoarjo	0	0	0	0	ton
	10). Butuh	0	0	0	0	ton
	11). Pituruh	58,00	83,20	0	0	ton
	12). Kemiri	5,60	417,95	0	0	ton
	13). Bruno	0	0	0	0	ton
	14). Gebang	0	0	0	0	ton
	15). Loano	0	0	0	0	ton
	16). Bener	0	0	0	0	ton
	e. Produktivitas Padi Ladang	58,30	65,00	5,46	5,54	kw/ha
	1). Grabag	58,33	65,00	65,00	65,00	kw/ha
	2). Ngombol	-	-	-	-	kw/ha
	3). Purwodadi	58,00	65,00	64,50	65,00	kw/ha
	4). Bagelen	58,00	65,00	64,45	65,00	kw/ha
	5). Kaligesing	0	0	0	0	kw/ha
	6). Purworejo	0	0	0	0	kw/ha
	7). Banyuurip	0	0	0	0	kw/ha
	8). Bayan	0	0	0	0	kw/ha
	9). Kutoarjo	0	0	0	0	kw/ha
	10). Butuh	0	0	0	0	kw/ha
	11). Pituruh	58,00	65,00	0	0	kw/ha
	12). Kemiri	56,00	65,00	0	0	kw/ha
	13). Bruno	0	0	0	0	kw/ha
	14). Gebang	0	0	0	0	kw/ha
	15). Loano	0	0	0	0	kw/ha
	16). Bener	0	0	0	0	kw/ha

Sumber : Dinas Ketahanan Pangan dan Pertanian Kabupaten Purworejo

Tabel 26.3. Data Luas Tanam, Luas Panen, Luas Lahan, Produksi Dan Produktifitas Jagung Kabupaten Purworejo, Tahun 2019-2022

NO	URAIAN	KONDISI (tahun)				SATUAN
		2019	2020	2021	2022	
1	2	3	4	5	6	7
1	Kabupaten					
	a. Luas Tanam Jagung Menurut Kecamatan	5.894,10	3.092,70	1.529,50	895,89	ha
	b. Luas Panen Jagung Menurut Kecamatan	4.557,10	3.001,70	2.181,60	989,03	ha
	c. Luas Puso Jagung Menurut Kecamatan	4,00	82,00	-	-	ha
	d. Produksi Jagung	27.410,12	19.616,11	14.364,01	6.809,07	ton
	e. Produktivitas Jagung	60,15	65,35	65,84	-	kw/ha
2	Per Wilayah					
	a. Luas Tanam Jagung Menurut Kecamatan	5.894,10	3.092,70	1.529,50	895,89	ha
	1). Grabag	1.782,80	1.030,00	453,00	70,95	ha
	2). Ngombol	641,20	446,50	397,00	283,87	ha
	3). Purwodadi	110,40	86,70	127,00	220,44	ha
	4). Bagelen	29,20	76,10	132,00	43,12	ha
	5). Kaligesing	32,40	10,00	1,00	-	ha
	6). Purworejo	396,20	67,80	31,00	33,11	ha
	7). Banyuurip	53,50	248,60	24,00	2,92	ha
	8). Bayan	509,70	539,00	174,00	137,97	ha
	9). Kutoarjo	449,30	55,70	25,50	3,97	ha
	10). Butuh	323,90	75,00	40,00	26,42	ha
	11). Pituruh	27,70	54,20	11,00	7,89	ha
	12). Kemiri	58,00	88,00	19,00	18,13	ha
	13). Bruno	201,90	95,00	32,00	13,00	ha
	14). Gebang	519,30	105,20	31,00	12,64	ha
	15). Loano	410,80	102,90	9,00	16,60	ha
	16). Bener	347,80	12,00	23,00	4,86	ha
	b. Luas Panen Jagung Menurut Kecamatan	4.557,10	3001,7	2181,6	989,03	ha
	1). Grabag	1.811,00	950,00	855,00	133,95	ha
	2). Ngombol	424,00	409,00	333,00	292,87	ha
	3). Purwodadi	365,00	116,00	146,80	202,44	ha
	4). Bagelen	137,80	68,60	118,80	51,12	ha
	5). Kaligesing	-	11,80	13,00	-	ha
	6). Purworejo	102,20	81,30	31,50	33,12	ha
	7). Banyuurip	178,90	279,00	6,00	16,06	ha
	8). Bayan	745,00	482,00	289,50	142,97	ha
	9). Kutoarjo	85,80	63,00	22,90	6,97	ha
	10). Butuh	81,60	59,90	66,60	30,41	ha
	11). Pituruh	25,70	39,80	28,80	13,89	ha
	12). Kemiri	168,00	55,00	89,90	18,13	ha
	13). Bruno	50,00	182,00	24,00	13,00	ha
	14). Gebang	166,50	146,50	56,40	12,64	ha
	15). Loano	202,60	55,80	59,50	16,60	ha
	16). Bener	13,00	2,00	39,90	4,86	ha
	c. Luas Puso Jagung Menurut Kecamatan	4	82	0	-	ha
	1). Grabag	-	80,00	-	-	ha
	2). Ngombol	-	-	-	-	ha
	3). Purwodadi	-	-	-	-	ha
	4). Bagelen	3	3	-	-	ha
	5). Kaligesing	-	-	-	-	ha
	6). Purworejo	1	2,00	-	-	ha
	7). Banyuurip	-	-	-	-	ha
	8). Bayan	-	-	-	-	ha
	9). Kutoarjo	-	-	-	-	ha
	10). Butuh	-	-	-	-	ha
	11). Pituruh	-	-	-	-	ha
	12). Kemiri	-	-	-	-	ha
	13). Bruno	-	-	-	-	ha
	14). Gebang	-	-	-	-	ha
	15). Loano	-	-	-	-	ha
	16). Bener	-	-	-	-	ha

Tabel 26.3. Lanjutan

NO	URAIAN	KONDISI (tahun)				SATUAN
		2019	2020	2021	2022	
1	2	3	4	5	6	7
	d. Produksi Jagung	27.410,12	19.616,11	14.364,01	6.809,07	ton
	1). Grabag	10.945,68	6.208,25	5.587,43	884,07	ton
	2). Ngombol	2.558,84	2.672,82	2.464,20	2.108,66	ton
	3). Purwodadi	2.171,02	758,06	899,15	1.377,60	ton
	4). Bagelen	847,88	448,30	734,78	350,89	ton
	5). Kaligesing	-	77,11	84,96	-	ton
	6). Purworejo	608,60	531,30	205,85	218,26	ton
	7). Banyuurip	1.065,17	1.823,27	39,24	106,00	ton
	8). Bayan	4.499,06	3.149,87	1.891,88	962,76	ton
	9). Kutoarjo	517,72	411,71	148,99	45,40	ton
	10). Butuh	486,99	391,45	435,23	197,51	ton
	11). Pituruh	153,02	260,09	168,48	88,83	ton
	12). Kemiri	981,70	359,43	550,19	133,11	ton
	13). Bruno	294,45	1.189,37	138,24	119,70	ton
	14). Gebang	991,51	957,38	370,27	92,87	ton
	15). Loano	1.210,94	364,65	380,80	93,15	ton
	16). Bener	77,55	13,07	264,34	30,27	ton
	e. Produktivitas Jagung	60,15	65,35	65,84	-	kw/ha
	1). Grabag	60,44	65,35	65,35	66,00	kw/ha
	2). Ngombol	60,35	65,35	74	72,00	kw/ha
	3). Purwodadi	59,48	65,35	61,25	68,05	kw/ha
	4). Bagelen	61,53	65,35	61,85	68,64	kw/ha
	5). Kaligesing	-	65,35	65,35	-	kw/ha
	6). Purworejo	59,55	65,35	65,35	65,90	kw/ha
	7). Banyuurip	59,54	65,35	65,4	66,00	kw/ha
	8). Bayan	60,39	65,35	65,35	67,34	kw/ha
	9). Kutoarjo	60,34	65,35	65,06	65,13	kw/ha
	10). Butuh	59,68	65,35	65,35	64,95	kw/ha
	11). Pituruh	59,54	65,35	58,5	63,95	kw/ha
	12). Kemiri	58,43	65,35	61,2	64,21	kw/ha
	13). Bruno	58,89	65,35	57,6	63,00	kw/ha
	14). Gebang	59,55	65,35	65,65	63,65	kw/ha
	15). Loano	59,77	65,35	64	53,54	kw/ha
	16). Bener	59,65	65,35	66,25	62,28	kw/ha

Sumber : Dinas Ketahanan Pangan dan Pertanian Kabupaten Purworejo

Tabel 26.4. Data Luas Tanam, Luas Panen, Luas Lahan, Produksi dan Produktifitas Kedelai Kabupaten Purworejo, Tahun 2019-2022

NO	URAIAN	KONDISI (tahun)				SATUAN
		2019	2020	2021	2022	
1	2	3	4	5	6	7
1	Kabupaten					
	a. Luas Tanam Kedelai Menurut Kecamatan	754,9	2.197	7	2.045,00	hektar
	b. Luas Panen Kedelai Menurut Kecamatan	615,9	12	7	11,95	ha
	c. Luas Puso Kedelai Menurut Kecamatan	48	-	8	8,00	ha
	d. Produksi Kedelai	930,35	20	11,2	15,95	ton
	e. Produktivitas Kedelai	15,11	-	16	13,35	kw/ha
2	Per Wilayah					
	a. Luas Tanam Kedelai Menurut Kecamatan	754,90	2.197	7	2.045	hektar
	1). Grabag	-	0	0	-	hektar
	2). Ngombol	24,30	19,7	0	10,00	hektar
	3). Purwodadi	-	9,7	0	-	hektar
	4). Bagelen	-	0	0	-	hektar
	5). Kaligesing	0	0	0	-	hektar
	6). Purworejo	1,00	1	0	-	hektar
	7). Banyuurip	19,80	11,8	0	-	hektar
	8). Bayan	-	0	0	-	hektar
	9). Kutoarjo	-	3,8	0	-	hektar
	10). Butuh	58,60	0	0	-	hektar
	11). Pituruh	399,20	0	7	7,00	hektar
	12). Kemiri	43,90	0	0	-	hektar

Tabel 26.4. Lanjutan

NO	URAIAN	KONDISI (tahun)				SATUAN
		2019	2020	2021	2022	
1	2	3	4	5	6	7
	13). Gebang	97,30	126,7	0	-	hektar
	14). Loano	-	0	0	-	hektar
	15). Bener	90,80	0	0	-	hektar
	16). Bruno	20,00	0	0	-	hektar
	b. Luas Panen Kedelai Menurut Kecamatan	615,90	12	7	12	ha
	1). Grabag	-	0	0	-	ha
	2). Ngombol	24,00	9,7	0	10,00	ha
	3). Purwodadi	3,00	1,9	0	-	ha
	4). Bagelen	9,00	0	0	-	ha
	5). Kaligesing	-	0	0	-	ha
	6). Purworejo	-	1	0	-	ha
	7). Banyuurip	20,00	11,8	0	-	ha
	8). Bayan	-	0	0	-	ha
	9). Kutoarjo	-	3,8	0	-	ha
	10). Butuh	58,00	0	0	-	ha
	11). Pituruh	399,00	0	7	1,95	ha
	12). Kemiri	5,00	40	0	-	ha
	13). Bruno	43,90	88,1	0	-	ha
	14). Gebang	-	0	0	-	ha
	15). Loano	54,00	27,3	0	-	ha
	16). Bener	-	20	0	-	ha
	c. Luas Puso Kedelai Menurut Kecamatan	48,00	8	8	8	ha
	1). Grabag	-	-	0	0	ha
	2). Ngombol	-	-	0	0	ha
	3). Purwodadi	6,00	-	0	0	ha
	4). Bagelen	-	-	0	0	ha
	5). Kaligesing	-	-	0	0	ha
	6). Purworejo	-	-	0	0	ha
	7). Banyuurip	-	-	0	0	ha
	8). Bayan	-	-	0	0	ha
	9). Kutoarjo	-	-	0	0	ha
	10). Butuh	-	-	0	0	ha
	11). Pituruh	-	-	0	0	ha
	12). Kemiri	-	-	0	0	ha
	13). Bruno	40,00	-	8	8	ha
	14). Gebang	-	-	0	0	ha
	15). Loano	2,00	8	0	0	ha
	16). Bener	-	-	0	0	ha
	d. Produksi Kedelai	930,35	272	11	16	ton
	1). Grabag	-	0		-	ton
	2). Ngombol	31,20	12,9495		13,35	ton
	3). Purwodadi	3,90	2,5365		-	ton
	4). Bagelen	11,70	0		-	ton
	5). Kaligesing	-	0		-	ton
	6). Purworejo	-	1,335		-	ton
	7). Banyuurip	26,00	15,753		-	ton
	8). Bayan	-	0		-	ton
	9). Kutoarjo	-	5,073		-	ton
	10). Butuh	75,40	0		-	ton
	11). Pituruh	648,38	0	11,2	2,60	ton
	12). Kemiri	6,50	53,4		-	ton
	13). Bruno	57,07	117,6135		-	ton
	14). Gebang	-	0		-	ton
	15). Loano	70,20	36,4455		-	ton
	16). Bener	0	26,7		-	ton
	e. Produktivitas Kedelai	15	13,35	16	13,35	kw/ha
	1). Grabag	-	0	0	0	kw/ha
	2). Ngombol	13,00	13,35	0	13,35	kw/ha
	3). Purwodadi	13,00	13,35	0	0	kw/ha
	4). Bagelen	13,00	0	0	0	kw/ha
	5). Kaligesing	0	0	0	0	kw/ha
	6). Purworejo	-	13,35	0	0	kw/ha
	7). Banyuurip	13,00	13,35	0	0	kw/ha
	8). Bayan	-	0	0	0	kw/ha

Tabel 26.4. Lanjutan

NO	URAIAN	KONDISI (tahun)				SATUAN
		2019	2020	2021	2022	
1	2	3	4	5	6	7
	9). Kutoarjo	-	13,35	0	0	kw/ha
	10). Butuh	13,00	0	0	0	kw/ha
	11). Pituruh	16,25	0	16	13,35	kw/ha
	12). Kemiri	13,00	13,35	0	0	kw/ha
	13). Bruno	13,00	13,35	-	-	kw/ha
	14). Gebang	-	0	-	-	kw/ha
	15). Loano	13,00	13,35	-	-	kw/ha
	16). Bener	-	13,35	-	-	kw/ha

Sumber : Dinas Ketahanan Pangan dan Pertanian Kabupaten Purworejo

Tabel 26.5. Data Luas Tanam, Luas Panen, Luas Lahan, Produksi dan Produktifitas Kacang Tanah Kabupaten Purworejo, Tahun 2019-2022

NO	URAIAN	KONDISI (tahun)				SATUAN
		2019	2020	2021	2022	
1	2	3	4	5	6	7
1	Kabupaten					
	a. Luas Tanam Kacang Tanah	653,80	950,40	664	604,94	hektar
	b. Luas Panen Kacang Tanah	1.017,90	1.262,70	528,8	534,94	hektar
	c. Luas Puso Kacang Tanah	-	-	-	2.028,00	hektar
	d. Produksi Kacang Tanah	1.495,11	1.938,24	861,1186	821,13	ton
	e. Produktivitas Kacang Tanah	14,69	15,35	16,28	15,35	kw/ha
2	Per Wilayah					
	a. Luas Tanam Kacang Tanah	653,80	950,40	664	604,94	hektar
	1). Grabag	79,00	70,00	40	27,00	hektar
	2). Ngombol	12,00	4,00	36	15,00	hektar
	3). Purwodadi	18,00	11,00	6	18,00	hektar
	4). Bagelen	25,00	38,00	40	24,00	hektar
	5). Kaligesing	-	2,00	2	2,00	hektar
	6). Purworejo	37,80	45,00	45	24,00	hektar
	7). Banyuurip	10,00	-	3	2,00	hektar
	8). Bayan	392,00	685,00	228	256,00	hektar
	9). Kutoarjo	9,00	3,00	9	9,00	hektar
	10). Butuh	-	1,00	5	5,00	hektar
	11). Pituruh	22,00	28,60	151	153,00	hektar
	12). Kemiri	12,00	25,00	8	33,00	hektar
	13). Bruno	-	-	0	-	hektar
	14). Gebang	30,00	14,80	43	22,97	hektar
	15). Loano	7,00	23,00	44	10,00	hektar
	16). Bener	-	-	4	3,97	hektar
	b. Luas Panen Kacang Tanah	1.017,90	1.262,70	528,8	534,94	hektar
	1). Grabag	82,00	94,00	22	22,00	hektar
	2). Ngombol	12,00	4,00	11	18,00	hektar
	3). Purwodadi	38,00	21,00	6	9,00	hektar
	4). Bagelen	24,00	70,00	36	36,00	hektar
	5). Kaligesing	-	2,00	2	2,00	hektar
	6). Purworejo	55,90	136,90	21,8	20,00	hektar
	7). Banyuurip	6,00	-	6	6,00	hektar
	8). Bayan	650,00	277,00	320,8	326,00	hektar
	9). Kutoarjo	14,00	5,00	8,2	7,00	hektar
	10). Butuh	-	1,00	4	5,00	hektar
	11). Pituruh	22,00	45,90	27,6	19,00	hektar
	12). Kemiri	69,00	409,00	25	30,00	hektar
	13). Bruno	-	135,00	0	-	hektar
	14). Gebang	37,00	31,90	20,6	20,97	hektar
	15). Loano	8,00	30,00	13,8	10,00	hektar
	16). Bener	-	-	4	3,97	hektar
	c. Luas Puso Kacang Tanah	11,00	-	-	2.028,00	hektar
	1). Grabag	-	-	-	-	hektar
	2). Ngombol	-	-	-	-	hektar
	3). Purwodadi	-	-	-	-	hektar
	4). Bagelen	11,00	-	-	-	hektar
	5). Kaligesing	-	-	-	-	hektar
	6). Purworejo	-	-	-	-	hektar
	7). Banyuurip	-	-	-	-	hektar

Tabel 26.5. Lanjutan

NO	URAIAN	KONDISI (tahun)				SATUAN
		2019	2020	2021	2022	
1	2	3	4	5	6	7
	8). Bayan	-	-	-	-	hektar
	9). Kutoarjo	-	-	-	-	hektar
	10). Butuh	-	-	-	-	hektar
	11). Kemiri	-	-	-	-	hektar
	12). Bruno	-	-	-	-	hektar
	13). Gebang	-	-	-	-	hektar
	14). Loano	-	-	-	-	hektar
	15). Bener	-	-	-	-	hektar
	16). Pituruh	-	-	-	-	hektar
	d. Produksi Kacang Tanah	1.495,11	1.938,24	861,12	821,13	ton
	1). Grabag	115,37	144,29	33,77	33,77	ton
	2). Ngombol	16,32	6,14	13,805	27,63	ton
	3). Purwodadi	51,14	32,24	7,53	13,82	ton
	4). Bagelen	32,59	107,45	55,98	55,26	ton
	5). Kaligesing	-	3,07	3,07	3,07	ton
	6). Purworejo	80,16	210,14	33,463	30,70	ton
	7). Banyuurip	8,34	-	9,24	9,21	ton
	8). Bayan	971,82	425,20	540,548	500,41	ton
	9). Kutoarjo	19,79	7,68	12,8986	10,75	ton
	10). Butuh	-	1,54	6,14	7,68	ton
	11). Pituruh	31,00	70,46	55,2	29,17	ton
	12). Kemiri	106,20	627,82	37,15	46,05	ton
	13). Bruno	-	207,23	0	-	ton
	14). Gebang	51,79	48,97	24,617	32,19	ton
	15). Loano	10,61	46,05	20,907	15,35	ton
	16). Bener	-	-	6,8	6,09	ton
	e. Produktivitas Kacang Tanah	14,69	15,35	16,2843911	15,35	kw/ha
	1). Grabag	14,07	15,35	15,35	15,35	kw/ha
	2). Ngombol	13,60	15,35	12,55	15,35	kw/ha
	3). Purwodadi	13,46	15,35	12,55	15,35	kw/ha
	4). Bagelen	13,58	15,35	15,55	15,35	kw/ha
	5). Kaligesing	-	15,35	15,35	15,35	kw/ha
	6). Purworejo	14,34	15,35	15,35	15,35	kw/ha
	7). Banyuurip	13,89	-	15,4	15,35	kw/ha
	8). Bayan	14,95	15,35	16,85	15,35	kw/ha
	9). Kutoarjo	14,14	15,35	15,73	15,35	kw/ha
	10). Butuh	-	15,35	15,35	15,35	kw/ha
	11). Pituruh	14,09	15,35	20	15,35	kw/ha
	12). Kemiri	15,39	15,35	14,86	15,35	kw/ha
	13). Bruno	-	15,35	0	-	kw/ha
	14). Gebang	14,00	15,35	11,95	15,35	kw/ha
	15). Loano	13,26	15,35	15,15	15,35	kw/ha
	16). Bener	-	-	17	15,35	kw/ha

Sumber : Dinas Ketahanan Pangan dan Pertanian Kabupaten Purworejo

Tabel 26.6. Data Luas Tanam, Luas Panen, Luas Lahan, Produksi Dan Produktifitas Ubi Jalar Kabupaten Purworejo, Tahun 2019-2022

NO	URAIAN	KONDISI (tahun)				SATUAN
		2019	2020	2021	2022	
1	2	3	4	5	6	7
1	Kabupaten					
	a. Luas Tanam Ubi Jalar	104,80	71,90	10	2.032	hektar
	b. Luas Panen Ubi Jalar	93,00	65,90	34	3	hektar
	c. Luas Puso Ubi Jalar	-	-	-	-	hektar
	d. Produksi Ubi Jalar	970,52	764,11	431	2.065	ton
	e. Produktivitas Ubi Jalar	104,36	115,95	125,63	6453,45	kw/ha
2	Per Wilayah					
	a. Luas Tanam Ubi Jalar	104,80	71,90	10	2.032	hektar
	1). Grabag	71,00	29,00	0	-	hektar
	2). Ngombol	9,00	6,00	6	3,00	hektar
	3). Purwodadi	-	-	0	-	hektar
	4). Bagelen	1,00	-	0	-	hektar
	5). Kaligesing	-	2,00	0	-	hektar

Tabel 26.6. Lanjutan

NO	URAIAN	KONDISI (tahun)				SATUAN
		2019	2020	2021	2022	
1	2	3	4	5	6	7
	6). Purworejo	4,00	-	0	-	hektar
	7). Banyuurip	-	-	0	-	hektar
	8). Bayan	-	4,00	1	-	hektar
	9). Kutoarjo	8,90	2,00	1,7	-	hektar
	10). Butuh	-	-	1,4	1,40	hektar
	11). Pituruh	-	-	0	-	hektar
	12). Kemiri	-	-	0	-	hektar
	13). Bruno	-	-	0	-	hektar
	14). Gebang	-	-	0	-	hektar
	15). Loano	10,90	23,90	0	-	hektar
	16). Bener	-	5,00	0	-	hektar
	b. Luas Panen Ubi Jalar Menurut Kecamatan	93,00	65,90	34	3	hektar
	1). Grabag	65,00	35,00	8	-	hektar
	2). Ngombol	8,00	7,00	6	-	hektar
	3). Purwodadi	-	-	0	-	hektar
	4). Bagelen	1,00	-	0	-	hektar
	5). Kaligesing	-	2,00	0	-	hektar
	6). Purworejo	3,00	-	0	-	hektar
	7). Banyuurip	-	-	0	-	hektar
	8). Bayan	-	-	4	3,00	hektar
	9). Kutoarjo	6,00	4,00	4,2	0,20	hektar
	10). Butuh	-	-	1,4	-	hektar
	11). Pituruh	-	-	0	-	hektar
	12). Kemiri	-	-	0	-	hektar
	13). Bruno	-	-	0	-	hektar
	14). Gebang	-	-	0	-	hektar
	15). Loano	10,00	13,00	10,7	-	hektar
	16). Bener	-	4,90	0	-	hektar
	c. Luas Puso Ubi Jalar Menurut Kecamatan	-	-	-	-	hektar
	1). Grabag	-	-	-	-	hektar
	2). Ngombol	-	-	-	-	hektar
	3). Purwodadi	-	-	-	-	hektar
	4). Bagelen	-	-	-	-	hektar
	5). Kaligesing	-	-	-	-	hektar
	6). Purworejo	-	-	-	-	hektar
	7). Banyuurip	-	-	-	-	hektar
	8). Bayan	-	-	-	-	hektar
	9). Kutoarjo	-	-	-	-	hektar
	10). Butuh	-	-	-	-	hektar
	11). Pituruh	-	-	-	-	hektar
	12). Kemiri	-	-	-	-	hektar
	13). Bruno	-	-	-	-	hektar
	14). Gebang	-	-	-	-	hektar
	15). Loano	-	-	-	-	hektar
	16). Bener	-	-	-	-	hektar
	d. Produksi Ubi Jalar	2.992,52	2.788,11	2.456,91	2.065,10	ton
	1). Grabag	677,90	405,83	92,76	-	ton
	2). Ngombol	83,40	81,17	84	-	ton
	3). Purwodadi	-	-	0	-	ton
	4). Bagelen	10,40	-	0	-	ton
	5). Kaligesing	-	23,19	0	-	ton
	6). Purworejo	31,40	-	0	-	ton
	7). Banyuurip	-	-	0	-	ton
	8). Bayan	-	-	62,72	34,79	ton
	9). Kutoarjo	63,00	46,38	51,135	2,32	ton

Tabel 26.6. Lanjutan

NO	URAIAN	KONDISI (tahun)				SATUAN
		2019	2020	2021	2022	
1	2	3	4	5	6	7
	10). Butuh	-	-	16,233	-	ton
	11). Pituruh	-	-	0	-	ton
	12). Kemiri	-	-	0	-	ton
	13). Bruno	-	-	0	-	ton
	14). Gebang	-	-	0	-	ton
	15). Loano	104,42	150,74	124,0665	-	ton
	16). Bener	-	56,82	0	-	ton
	e. Produktivitas Ubi Jalar	104,36	115,95	125,63	6.453,45	kw/ha
	1). Grabag	104,29	115,95	115,95	-	kw/ha
	2). Ngombol	104,25	115,95	140	-	kw/ha
	3). Purwodadi	-	-	0	-	kw/ha
	4). Bagelen	104,00	-	0	-	kw/ha
	5). Kaligesing	-	115,95	0	-	kw/ha
	6). Purworejo	104,67	-	0	-	kw/ha
	7). Banyuurip	-	-	0	-	kw/ha
	8). Bayan	-	-	156,8	115,95	kw/ha
	9). Kutoarjo	105,00	115,95	121,75	115,95	kw/ha
	10). Butuh	-	-	115,95	-	kw/ha
	11). Pituruh	-	-	0	-	kw/ha
	12). Kemiri	-	-	0	-	kw/ha
	13). Bruno	-	-	0	-	kw/ha
	14). Gebang	-	-	0	-	kw/ha
	15). Loano	104,42	115,95	115,95	-	kw/ha
	16). Bener	-	115,95	0	-	kw/ha

Sumber : Dinas Ketahanan Pangan dan Pertanian Kabupaten Purworejo

Tabel 26.7. Data Luas Tanam, Luas Panen, Luas Lahan, Produksi Dan Produktifitas Ubi Kayu Kabupaten Purworejo, Tahun 2019-2022

NO	URAIAN	KONDISI (tahun)				SATUAN
		2019	2020	2021	2022	
1	2	3	4	5	6	7
1	Kabupaten					
	a. Luas Tanam Ubi Kayu Menurut Kecamatan	1.242,90	1.792,80	424	550	hektar
	b. Luas Panen Ubi Kayu Menurut Kecamatan	1.665,80	1.834,70	848	2.581	hektar
	c. Luas Puso Ubi Kayu Menurut Kecamatan	8,00	-	0	0	hektar
	d. Produksi Ubi Kayu	50.198,80	59.627,75	27.301,37	17.972,50	ton
	e. Produktivitas Ubi Kayu	301,35	325,00	321,95	69,63	kw/ha
2	Per Wilayah					
	a. Luas Tanam Ubi Kayu Menurut Kecamatan	1.242,90	1.792,80	424	550	hektar
	1). Grabag	69,00	5,00	7	7,00	hektar
	2). Ngombol	3,00	10,00	11	1,00	hektar
	3). Purwodadi	20,00	4,00	4	19,00	hektar
	4). Bagelen	36,00	90,00	0	11,00	hektar
	5). Kaligesing	10,00	17,00	0	7,00	hektar
	6). Purworejo	50,00	19,00	0	-	hektar
	7). Banyuurip	-	-	0	-	hektar
	8). Bayan	7,00	13,00	43	46,00	hektar
	9). Kutoarjo	20,90	1,00	2,5	-	hektar
	10). Butuh	1,00	-	0	-	hektar
	11). Pituruh	44,00	251,00	2	1,00	hektar
	12). Kemiri	615,00	940,00	285,1	357,00	hektar
	13). Bruno	227,00	244,00	34	74,00	hektar
	14). Gebang	67,00	110,00	30	21,00	hektar
	15). Loano	61,00	38,80	4	2,00	hektar
	16). Bener	12,00	50,00	1	4,00	hektar
	b. Luas Panen Ubi Kayu Menurut Kecamatan	1.665,80	1.834,70	848	2.581	hektar
	1). Grabag	67,00	32,00	5	8,00	hektar

Tabel 26.7. Lanjutan

NO	URAIAN	KONDISI (tahun)				SATUAN
		2019	2020	2021	2022	
1	2	3	4	5	6	7
	2). Ngombol	1,00	8,00	9	7,00	hektar
	3). Purwodadi	51,00	18,00	6	19,00	hektar
	4). Bagelen	114,00	166,00	24	6,00	hektar
	5). Kaligesing	10,80	10,00	17	3,00	hektar
	6). Purworejo	45,00	62,00	1	-	hektar
	7). Banyuurip	-	-	0	-	hektar
	8). Bayan	7,00	11,00	110,6	42,00	hektar
	9). Kutoarjo	38,00	1,90	5	1,00	hektar
	10). Butuh	12,00	-	0	-	hektar
	11). Pituruh	59,00	68,00	16	3,00	hektar
	12). Kemiri	850,00	1.050,00	421	318,00	hektar
	13). Bruno	282,00	245,00	160	101,00	hektar
	14). Gebang	20,00	80,00	40	36,00	hektar
	15). Loano	79,00	26,80	30,4	5,00	hektar
	16). Bener	30,00	56,00	3	4,00	hektar
	c. Luas Puso Ubi Kayu	8,00	-	0	0	hektar
	1). Grabag	-	-	0	0	hektar
	2). Ngombol	-	-	0	0	hektar
	3). Purwodadi	-	-	0	0	hektar
	4). Bagelen	8,00	-	0	0	hektar
	5). Kaligesing	-	-	0	0	hektar
	6). Purworejo	-	-	0	0	hektar
	7). Banyuurip	-	-	0	0	hektar
	8). Bayan	-	-	0	0	hektar
	9). Kutoarjo	-	-	0	0	hektar
	10). Butuh	-	-	0	0	hektar
	11). Pituruh	-	-	0	0	hektar
	12). Kemiri	-	-	0	0	hektar
	13). Bruno	-	-	0	0	hektar
	14). Gebang	-	-	0	0	hektar
	15). Loano	-	-	0	0	hektar
	16). Bener	-	-	0	0	hektar
	d. Produksi Ubi Kayu	50.198,80	59.627,75	27.301,37	17.972,50	ton
	1). Grabag	2.022,50	1.040,00	162,775	260,00	ton
	2). Ngombol	32,60	260,00	252,495	227,50	ton
	3). Purwodadi	1.604,00	585,00	171	617,50	ton
	4). Bagelen	3.417,50	5.395,00	780	195,00	ton
	5). Kaligesing	310,40	325,00	552,5	97,50	ton
	6). Purworejo	1.382,50	2.015,00	32,5	-	ton
	7). Banyuurip	-	-	0	-	ton
	8). Bayan	214,50	357,50	3318	1.365,00	ton
	9). Kutoarjo	1.140,00	61,75	162,5	32,50	ton
	10). Butuh	378,00	-	0	-	ton
	11). Pituruh	1.766,40	2.210,00	456	97,50	ton
	12). Kemiri	25.532,50	34.125,00	13682,5	10.335,00	ton
	13). Bruno	8.437,10	7.962,50	5360	3.282,50	ton
	14). Gebang	605,00	2.600,00	1240	1.170,00	ton
	15). Loano	2.445,80	871,00	1033,6	162,50	ton
	16). Bener	910,00	1.820,00	97,5	130,00	ton
	e. Produktivitas Ubi Kayu	301,35	325,00	321,95	69,63	kw/ha
	1). Grabag	301,87	325,00	325,55	325,00	kw/ha
	2). Ngombol	326,00	325,00	280,55	325,00	kw/ha
	3). Purwodadi	314,51	325,00	285	325,00	kw/ha
	4). Bagelen	299,78	325,00	325	325,00	kw/ha
	5). Kaligesing	287,41	325,00	325	325,00	kw/ha
	6). Purworejo	307,22	325,00	325	-	kw/ha
	7). Banyuurip	-	-	0	-	kw/ha
	8). Bayan	306,43	325,00	300	325,00	kw/ha
	9). Kutoarjo	300,00	325,00	325	325,00	kw/ha
	10). Butuh	315,00	-	0	-	kw/ha
	11). Pituruh	299,39	325,00	285	325,00	kw/ha
	12). Kemiri	300,38	325,00	325	325,00	kw/ha
	13). Bruno	299,19	325,00	335	325,00	kw/ha
	14). Gebang	302,50	325,00	310	325,00	kw/ha
	15). Loano	309,59	325,00	340	325,00	kw/ha
	16). Bener	303,33	325,00	325	325,00	kw/ha

Sumber : Dinas Ketahanan Pangan dan Pertanian Kabupaten Purworejo

Tabel 26.8. Data Luas Tanam, Luas Panen, Luas Lahan, Produksi
Dan Produktifitas Kacang Hijau
Kabupaten Purworejo, Tahun 2019-2022

NO	URAIAN	KONDISI (tahun)				SATUAN
		2019	2020	2021	2022	
1	2	3	4	5	6	7
1	Kabupaten					
	a. Luas Tanam Kacang Hijau	3.477,00	3.176,60	2.932	3.660	ha
	b. Luas Panen Kacang Hijau	2.921,00	2.144,00	2.941	3.290	ha
	c. Luas Puso Kacang Hijau	-	4,00	0	-	ha
	d. Produksi Kacang Hijau	3.922,43	3.110,74	4.648	6.799	ton
	e. Produktivitas Kacang Hijau	13,43	14,51	15,80	20,67	kw/ha
2	Per Wilayah					
	a. Luas Tanam Kacang Hijau	3.477,00	3.176,60	2.932	3.660	ha
	1). Grabag	518,00	510,00	498	598,00	ha
	2). Ngombol	134,00	224,90	224	300,00	ha
	3). Purwodadi	95,00	1,00	13	13,00	ha
	4). Bagelen	39,00	1,00	11	3,00	ha
	5). Kaligesing	5,00	3,00	0	-	ha
	6). Purworejo	3,00	3,90	3	3,00	ha
	7). Banyuurip	574,00	132,60	32	6,00	ha
	8). Bayan	66,00	68,10	104	150,00	ha
	9). Kutoarjo	60,00	5,90	49	118,00	ha
	10). Butuh	235,00	181,50	166	528,00	ha
	11). Pituruh	1.680,00	2.042,70	1.785	1.892,00	ha
	12). Kemiri	-	-	31	33,00	ha
	13). Bruno	2,00	-	2	2,00	ha
	14). Gebang	35,00	2,00	14	14,00	ha
	15). Loano	31,00	-	0	-	ha
	16). Bener	-	-	0	-	ha
	b. Luas Panen Kacang Hijau	2.921,00	2.144,00	2.941	3.290	ha
	1). Grabag	21,00	520,70	485	164,00	ha
	2). Ngombol	134,00	230,00	273	295,00	ha
	3). Purwodadi	95,00	7,00	23	7,95	ha
	4). Bagelen	26,00	11,00	32	21,00	ha
	5). Kaligesing	-	-	4	4,00	ha
	6). Purworejo	2,00	45,20	3	3,00	ha
	7). Banyuurip	574,00	138,40	31	36,99	ha
	8). Bayan	66,00	394,10	102	150,00	ha
	9). Kutoarjo	59,00	6,00	55	118,00	ha
	10). Butuh	234,00	155,00	189	548,00	ha
	11). Pituruh	1.679,00	616,90	1.690	1.892,00	ha
	12). Kemiri	-	5,00	31	27,00	ha
	13). Bruno	2,00	-	2	2,00	ha
	14). Gebang	15,00	9,00	12	12,00	ha
	15). Loano	14,00	6,00	9	9,00	ha
	16). Bener	-	-	0	-	ha
	c. Luas Puso Kacang Hijau	-	4,00	-	-	ha
	1). Grabag	-	-	-	-	ha
	2). Ngombol	-	-	-	-	ha
	3). Purwodadi	-	-	-	-	ha
	4). Bagelen	-	-	-	-	ha
	5). Kaligesing	-	-	-	-	ha
	6). Purworejo	-	-	-	-	ha
	7). Banyuurip	-	-	-	-	ha
	8). Bayan	-	-	-	-	ha
	9). Kutoarjo	-	-	-	-	ha
	10). Butuh	-	-	-	-	ha
	11). Pituruh	-	-	-	-	ha
	12). Kemiri	-	-	-	-	ha
	13). Bruno	-	-	-	-	ha
	14). Gebang	-	-	-	-	ha
	15). Loano	-	4,00	-	-	ha
	16). Bener	-	-	-	-	ha
	d. Produksi Kacang Hijau	5.944,43	5.134,74	6.673,82	6.798,92	ton
	1). Grabag	29,75	755,11	824,5	237,80	ton
	2). Ngombol	182,91	333,53	273	427,75	ton
	3). Purwodadi	130,06	10,18	24,334	11,56	ton
	4). Bagelen	34,84	16,00	46,56	30,56	ton
	5). Kaligesing	-	-	5,82	5,82	ton

Tabel 26.8. Lanjutan

NO	URAIAN	KONDISI (tahun)				SATUAN
		2019	2020	2021	2022	
1	2	3	4	5	6	7
	6). Purworejo	2,68	65,74	4,356	4,36	ton
	7). Banyuurip	769,16	200,71	44,95	53,79	ton
	8). Bayan	88,44	572,44	130,05	217,50	ton
	9). Kutoarjo	79,06	8,70	80,025	171,10	ton
	10). Butuh	313,74	224,75	274,239	794,74	ton
	11). Pituruh	2.250,08	894,52	2873	2.743,40	ton
	12). Kemiri	-	7,28	33,542	39,15	ton
	13). Bruno	2,76	-	2,89	2,91	ton
	14). Gebang	20,19	13,09	17,46	17,40	ton
	15). Loano	18,76	8,72	13,095	13,10	ton
	16). Bener	-	-	0	-	ton
	e. Produktivitas Kacang Hijau	13,43	14,51	15,80	20,67	kw/ha
	1). Grabag	14,17	14,50	17,00	14,50	kw/ha
	2). Ngombol	13,65	14,50	10,00	14,50	kw/ha
	3). Purwodadi	13,69	14,54	10,58	14,54	kw/ha
	4). Bagelen	13,40	14,55	14,55	14,55	kw/ha
	5). Kaligesing	-	-	14,55	14,55	kw/ha
	6). Purworejo	13,40	14,54	14,52	14,52	kw/ha
	7). Banyuurip	13,40	14,50	14,50	14,54	kw/ha
	8). Bayan	13,40	14,53	12,75	14,50	kw/ha
	9). Kutoarjo	13,40	14,50	14,55	14,50	kw/ha
	10). Butuh	13,41	14,50	14,51	14,50	kw/ha
	11). Pituruh	13,40	14,50	17,00	14,50	kw/ha
	12). Kemiri	-	14,55	10,82	14,50	kw/ha
	13). Bruno	13,80	-	14,45	14,55	kw/ha
	14). Gebang	13,46	14,54	14,55	14,50	kw/ha
	15). Loano	13,40	14,53	14,55	14,55	kw/ha
	16). Bener	-	-	-	-	kw/ha

Sumber : Dinas Ketahanan Pangan dan Pertanian Kabupaten Purworejo

Tabel 26.9. Data Jumlah Areal, Luas Tanam, Jumlah Produksi dan Konsumsi Perkebunan Rakyat Tanaman Tahunan Kabupaten Purworejo, Tahun 2019-2022

NO	URAIAN	KONDISI (tahun)				SATUAN
		2019	2020	2021	2022	
1	2	3	4	5	6	7
1	Aren					
	a. Jumlah Areal	324,89	309,69	318,70	318,70	ha
	b. Luas Tanam	129,43	130,40	131,66	131,66	ha
	c. Jumlah Produksi	76,00	151,54	148,97	148,97	ton
	d. Jumlah Konsumsi	86,00	151,54	148,97	148,97	ton
2	Cengkeh					
	a. Jumlah Areal	3.383,36	3.357,96	2.272,22	2.272,22	ha
	b. Luas Tanam	1.524,48	1.554,45	1.481,03	1.481,03	ha
	c. Jumlah Produksi	550,00	571,23	581,31	581,31	ton
	d. Jumlah Konsumsi	550,00	571,23	581,31	581,31	ton
3	Jambu Mete					
	a. Jumlah Areal	8,65	7,55	7,55	7,55	ha
	b. Luas Tanam	6,00	6,10	6,70	6,70	ha
	c. Jumlah Produksi	4,64	3,58	2,06	2,06	ton
	d. Jumlah Konsumsi	4,64	3,58	2,06	2,06	ton
4	Jarak Pagar (Jatropha Curcas)					
	a. Jumlah Areal	3,95	2,05	2,05	2,05	ha
	b. Luas Tanam	1,75	0,00	-	-	ha
	c. Jumlah Produksi	0,69	0,00	-	-	ton
	d. Jumlah Konsumsi	0,69	0,00	-	-	ton
5	Kakao Lindak (Bulk)					
	a. Jumlah Areal	170,05	158,95	146,01	146,01	ha
	b. Luas Tanam	117,13	92,65	107,99	107,99	ha
	c. Jumlah Produksi	141,00	122,15	131,64	131,64	ton
	d. Jumlah Konsumsi	141,00	122,15	131,64	131,64	ton
6	Kapuk					
	a. Jumlah Areal	5,17	2,12	2,02	2,02	ha
	b. Luas Tanam	4,96	1,24	1,14	1,14	ha
	c. Jumlah Produksi	1,48	0,10	0,10	0,10	ton
	d. Jumlah Konsumsi	1,48	0,10	0,10	0,10	ton

Tabel 26.9. Lanjutan

NO	URAIAN	KONDISI (tahun)				SATUAN
		2019	2020	2021	2022	
1	2	3	4	5	6	7
7	Karet					
	a. Jumlah Areal	1.905,50	1.881,50	541,34	541,34	ha
	b. Luas Tanam	196,08	110,06	109,95	109,95	ha
	c. Jumlah Produksi	185,00	98,33	89,06	89,06	ton
	d. Jumlah Konsumsi	185,00	98,33	89,06	89,06	ton
8	Kelapa Dalam					
	a. Jumlah Areal	23.076,90	23.035,64	23.037,91	23.038,00	ha
	b. Luas Tanam	18.147,79	18.555,16	18.592,75	18.592,75	ha
	c. Jumlah Produksi	19.915,00	25.183,28	17.398,44	22.410,94	ton
	d. Jumlah Konsumsi	19.915,00	25.183,28	17.398,44	22.410,94	ton
9	Kelapa Deres					
	a. Jumlah Areal	2.458,26	2.442,17	2.438,47	2.439,00	ha
	b. Luas Tanam	2.422,00	2.439,52	2.427,52	2.427,52	ha
	c. Jumlah Produksi	16.768,00	18.942,68	17.398,44	17.398,44	ton
	d. Jumlah Konsumsi	16.768,00	18.942,68	17.398,44	17.398,44	ton
10	Kemukus					
	a. Jumlah Areal	113,16	112,56	110,63	110,63	ha
	b. Luas Tanam	81,00	87,13	80,83	80,83	ha
	c. Jumlah Produksi	36,00	38,99	36,19	36,19	ton
	d. Jumlah Konsumsi	36,00	38,99	36,19	36,19	ton
11	Kenanga (Cananga latifolia)					
	a. Jumlah Areal	1,00	1,00	1,00	1,00	ha
	b. Luas Tanam	1,00	1,00	1,00	1,00	ha
	c. Jumlah Produksi	0,13	0,13	0,13	0,13	ton
	d. Jumlah Konsumsi	0,13	0,13	0,13	0,13	ton
12	Kopi (Robusta)					
	a. Jumlah Areal	546,47	529,27	520,09	520,09	ha
	b. Luas Tanam	421,7	387,73	357,24	357,24	ha
	c. Jumlah Produksi	188	171,38765	168,66	168,67	ton
	d. Jumlah Konsumsi	188	171,39	168,66	168,67	ton
13	Lada					
	a. Jumlah Areal	30,53	29,78	33,11	33,11	ha
	b. Luas Tanam	16,53	21,67	21,87	21,87	ha
	c. Jumlah Produksi	5,26	5,80544	6,15	6,16	ton
	d. Jumlah Konsumsi	5,26	5,81	6,15	6,16	ton
14	Pala					
	a. Jumlah Areal	75,64	72,94	70,04	70,04	ha
	b. Luas Tanam	15,25	29,85	21,85	21,85	ha
	c. Jumlah Produksi	3,226	7,0066925	6,52	6,52	ton
	d. Jumlah Konsumsi	3,226	7,01	6,52	6,52	ton
15	Vanili					
	a. Jumlah Areal	13,03	14,11	15,57	10,57	ha
	b. Luas Tanam	4,91	7,12	10,36	10,36	ha
	c. Jumlah Produksi	0,5	0,5191775	1,60	1,60	ton
	d. Jumlah Konsumsi	0,5	0,52	1,60	1,60	ton

Sumber : Dinas Ketahanan Pangan dan Pertanian Kabupaten Purworejo

Tabel 26.10. Data Peternakan Kabupaten Purworejo, Tahun 2019-2022

NO	URAIAN	KONDISI (tahun)				SATUAN
		2019	2020	2021	2022	
1	2	3	4	5	6	7
1	Ternak Unggas					
	a. Jumlah Ayam Buras					
	1). Jumlah Populasi	641.850	670.040	707.985	746.250	ekor
	2). Jumlah Pemotongan per Tahun	751.500	657.000	575.000	860.000	ekor
	3). Laju Pertumbuhan Populasi per Tahun	16.298	28.190	37.945	285.000	ekor
	4). Rata Rata Kepemilikan per Peternak	7	7	7	8	ekor
	5.) Jumlah Peternak	98.182	98.198	98.257	98.198	orang

Tabel 26.10. Lanjutan

NO	URAIAN	KONDISI (tahun)				SATUAN
		2019	2020	2021	2022	
1	2	3	4	5	6	7
	b. Ayam Petelur					
	1). Jumlah Populasi	297.700	315.064	330.990	327.500	ekor
	2). Jumlah Produksi telur	2.437.059	2.544.118	2.600.000		kg
	3). Jumlah Peternak	105	172	166	170	orang
	4). Rata Rata Kepemilikan per Peternak	2.835	1.832	1.994	1.926,47	ekor
	c. Ayam Pedaging					
	1). Jumlah Populasi	5.108.500	6.508.450	6.863.200	7.200.000	ekor
	2). Jumlah Pemotongan per Tahun	2.925.250	2.345.000	2.347.000	3.990.231	ekor
	3). Laju Pertumbuhan Populasi per Tahun	(579.300)	1.399.950	354.750	336.800	ekor
	4). Rata Rata Kepemilikan per Peternak	4.087	7.354	7.816,86	8.200,46	ekor
	5.) Jumlah Peternak	1.250	885	878	878	orang
	d. Itik					
	1). Jumlah Populasi	175.450	185.889	195.750	205.970	ekor
	2). Jumlah Pemotongan per Tahun	106.385	95.000	76.000	114.000	ekor
	3). Laju Pertumbuhan Populasi per Tahun	7.670	10.439	9.861	10.220	ekor
	4). Rata Rata Kepemilikan per Peternak	12	13	13,44	14,15	ekor
	5.) Jumlah Peternak	15.198	14.571	14.566	14.560	orang
	e. Itik Manila					
	1). Jumlah Populasi	-	-	-	-	ekor
	2). Jumlah Pemotongan per Tahun	-	-	-	-	ekor
	3). Laju Pertumbuhan Populasi per Tahun	-	-	-	-	ekor
	4). Rata Rata Kepemilikan per Peternak	-	-	-	-	ekor
	5.) Jumlah Peternak	-	-	-	-	orang
	f. Angsa					
	1). Jumlah Populasi	2.900	2.970	3.040	3.060	ekor
	2). Jumlah Pemotongan per Tahun	920		190	249	ekor
	3). Laju Pertumbuhan Populasi per Tahun	40	70	70	20	ekor
	4). Rata Rata Kepemilikan per Peternak	2	3	2,8	2,8	ekor
	5.) Jumlah Peternak	1.681	1.127	1.095	1.110	orang
	g. Burung Dara (Merpati)					
	1). Jumlah Populasi	94.170	95.770	100.280	90.350	ekor
	2). Jumlah Pemotongan per Tahun	9.830	5.300	5.500	6.884	ekor
	3). Laju Pertumbuhan Populasi per Tahun	3.970	1.600	4.510	(9.930)	ekor
	4). Rata Rata Kepemilikan per Peternak	6	8	10	8	ekor
	5.) Jumlah Peternak	14.500	11.464	10.430	11.210	orang

Tabel 26.10. Lanjutan

NO	URAIAN	KONDISI (tahun)				SATUAN
		2019	2020	2021	2022	
1	2	3	4	5	6	7
	h. Burung Puyuh					
	1). Jumlah Populasi	56.890	59.275	62.370	64.000	ekor
	2). Jumlah Pemotongan per Tahun	22.280	15.500	16.100	21.467	ekor
	3). Laju Pertumbuhan Populasi per Tahun	3.915	2.385	3.095	1.630	ekor
	4). Rata Rata Kepemilikan per Peternak	1.580	1.560	1.733	1.939,39	ekor
	5.) Jumlah Peternak	36	38	36	33	orang
	i. Entog					
	1). Jumlah Populasi	157.360	156.700	161.820	162.470	ekor
	2). Jumlah Pemotongan per Tahun	5.390	3.470	3.200	4.200	ekor
	3). Laju Pertumbuhan Populasi per Tahun	310	(660)	5.120	650	ekor
	4). Rata Rata Kepemilikan per Peternak	6	6	7	7	ekor
	5.) Jumlah Peternak	24.764	24.767	24.603	24.755	orang
2	Ternak Hewan Besar dan Kecil					
	a. Sapi Potong					
	1). Jumlah Populasi	21.850	22.302	22.656	22.887	ekor
	2). Jumlah Pemotongan per Tahun	4.078	5.427	5.118	6.711	ekor
	3). Laju Pertumbuhan Populasi per Tahun	470	452	354	1.593	ekor
	4). Rata Rata Kepemilikan per KK	2	2	3	3	ekor
	5.) Jumlah Peternak	9.094	9.042	9.030	9.125	orang
	b. Sapi Perah					
	1). Jumlah Populasi	26	26	26	26	ekor
	2). Jumlah Produksi Susu	32.500	24.500	-	-	liter
	3). Laju Pertumbuhan Populasi per Tahun	5	-	-	-	ekor
	4). Rata Rata Kepemilikan per KK	26	26	26	26	ekor
	5.) Jumlah Peternak	1	1	1	1	orang
	c. Kerbau					
	1). Jumlah Populasi	1.130	1.123	1.030	1.028	ekor
	2). Jumlah Pemotongan per Tahun	7	3	3	0	ekor
	3). Laju Pertumbuhan Populasi per Tahun	2	(7)	(93)	(2)	ekor
	4). Rata Rata Kepemilikan per KK	3	3	3	2,56	ekor
	5.) Jumlah Peternak	424	417	405	401	orang
	d. Kuda					
	1). Jumlah Populasi	246	255	260	258	ekor
	2). Jumlah Pemotongan per Tahun	-	-	0	0	ekor
	3). Laju Pertumbuhan Populasi per Tahun	15	9	5	(2)	ekor
	4). Rata Rata Kepemilikan per KK	2	2	2	2	ekor
	5.) Jumlah Peternak	145	162	160	160	orang

Tabel 26.10. Lanjutan

NO	URAIAN	KONDISI (tahun)				SATUAN
		2019	2020	2021	2022	
1	2	3	4	5	6	7
	e. Kambing Etawa					
	1). Jumlah Populasi	60.159	60.255	62.278	62.340	ekor
	2). Jumlah Pemotongan per Tahun	0		2430	2370	ekor
	3). Laju Pertumbuhan Populasi per Tahun	-	96	1.158	62	ekor
	4). Rata Rata Kepemilikan per KK	6	6	6	6	ekor
	5.) Jumlah Peternak	10.546	10.655	10.670	10.660	orang
	f. Domba					
	1). Jumlah Populasi	49.692	51.950	53.625	59.422	ekor
	2). Jumlah Pemotongan per Tahun	6.275	4.273	1.963	4.480	ekor
	3). Laju Pertumbuhan Populasi per Tahun	-	2.258	1.675	5.797	ekor
	4). Rata Rata Kepemilikan per KK	-	9	9	10	ekor
	5.) Jumlah Peternak	5.824	5.970	5.779	5.980	orang
	g. Babi					
	1). Jumlah Populasi	1.031	1.147	1.195	1.301	ekor
	2). Jumlah Pemotongan per Tahun	-	-	0	0	ekor
	3). Laju Pertumbuhan Populasi per Tahun	508	116	48	106	ekor
	4). Rata Rata Kepemilikan per KK	147	191	239	260,20	ekor
	5.) Jumlah Peternak	7	6	5	5	orang
	h. Kelinci					
	1). Jumlah Populasi	10.970	11.189	11.775	11.940	ekor
	2). Jumlah Pemotongan per Tahun	8.880	5.200	4.500	6.600	ekor
	3). Laju Pertumbuhan Populasi per Tahun	37	219	586	165	ekor
	4). Rata Rata Kepemilikan per KK	6	8	9	9	ekor
	5.) Jumlah Peternak	1.800	1.368	1.350	1.363	orang
	i. Kambing Jawa Randu					
	1). Jumlah Populasi	185.341	196.047	201.052	218.498	ekor
	2). Jumlah Pemotongan per Tahun	19.557	13.563	12.443	12.504	ekor
	3). Laju Pertumbuhan Populasi per Tahun	22.841	10.706	5.870	17.446	ekor
	4). Rata Rata Kepemilikan per KK	9	9	9	10	ekor
	5.) Jumlah Peternak	21.698	21.594	21.598	22.290	orang

Sumber : Dinas Ketahanan Pangan dan Pertanian Kabupaten Purworejo

Tabel 26.11. Data Jumlah Areal dan Jumlah Produksi Tanaman Hortikultura Kabupaten Purworejo, Tahun 2019-2022

NO	URAIAN	KONDISI (tahun)				SATUAN
		2019	2020	2021	2022	
1	2	3	4	5	6	7
1	Mangga					
	a. Luas Areal	61.681	100	1.015,87	1.179,50	ha
	b. Tanaman yang berproduksi	61.681	99.957	101.587	117.950	pohon
	c. Jumlah Produksi	50.654	107.378	35.813	78.942	kwintal
	d. Luas Panen				11.795.000	m2

Tabel 26.11. Lanjutan

NO	URAIAN	KONDISI (tahun)				SATUAN
		2019	2020	2021	2022	
1	2	3	4	5	6	7
2	Jeruk Besar					
	a. Luas Areal				14,2	ha
	b. Tanaman yang berproduksi	124	681	227,19	616	pohon
	c. Jumlah Produksi	70	145	20.875,70	41,00	kwintal
	d. Luas Panen				30.000,00	m2
3	Jeruk Keprok/Siam					
	a. Luas Areal	45.023	92.998	146	290	ha
	b. Tanaman yang berproduksi	23.984	24.076	862	30.765	pohon
	c. Jumlah Produksi				14.324	kwintal
	d. Luas Panen				2.242.400	m2
4	Pepaya					
	a. Luas Areal	49.221	1.585	106	267	ha
	b. Tanaman yang berproduksi	49.221	15.857	106	123.803	pohon
	c. Jumlah Produksi	23.092	56.557	46.041	46.041	kwintal
	d. Luas Panen				1.064.100	m2
5	Pisang					
	a. Luas Areal	280.403	89.881	811		ha
	b. Tanaman yang berproduksi	280.043	898.815	811	6	pohon
	c. Jumlah Produksi	55.954	1.028.955	308.796	177.057	kwintal
	d. Luas Panen					m2
6	Nanas					
	a. Luas Areal	18.952	3.956	1	2	ha
	b. Tanaman yang berproduksi	18.952	39.563	1	2	pohon
	c. Jumlah Produksi	1.069	1.051	616	1.502	kwintal
	d. Luas Panen					m2
7	Durian					
	a. Luas Areal	89.427	66.354	99.974,00	13.072,89	ha
	b. Tanaman yang berproduksi	89.427	6.635.400	99.974	76.253,00	pohon
	c. Jumlah Produksi	74.259	35.866	69.833	720.008,79	kwintal
	d. Luas Panen				9.997.400,00	m2
8	Manggis					
	a. Luas Areal	61.681	58.790	12.203,00	8.791,51	ha
	b. Tanaman yang berproduksi	61.681	58.790	12.203,00	26.968,00	pohon
	c. Jumlah Produksi	19.128	8.842	4.145,05	4.145,05	kwintal
	d. Luas Panen				1.220.300,00	m2
9	Melon					
	a. Luas Areal	165		187,00	7,56	ha
	b. Luas Tanam	266.166		32.894,00	91,20	pohon
	c. Jumlah Produksi				15.956,60	kwintal
	d. Luas Panen				92,64	m2
10	Alpukat					
	a. Luas Areal	1.190	3.400	8.506,00	2.678,37	ha
	b. Tanaman yang berproduksi	1.190	3.400	8.506,00	9.906,00	pohon
	c. Jumlah Produksi	452	843	1.896,67	2.194,77	kwintal
	d. Luas Panen				990.600,00	m2
11	Belimbing					
	a. Luas Areal	1.879	6.046	7.980,00	72,42	ha
	b. Tanaman yang berproduksi	1.879	6.046	7.980,00	6.978,00	pohon
	c. Jumlah Produksi	834	1.116	2.325,00	2.325,09	kwintal
	d. Luas Panen				266.000,00	m2
12	Duku / Langsat					
	a. Luas Areal	18.326	9.396	16.182,00	3.326,82	ha
	b. Tanaman yang berproduksi	18.326	9.396	16.182,00	19.829,00	pohon
	c. Jumlah Produksi	6.844	7.118	3.068,75	3.068,75	kwintal
	d. Luas Panen				1.618.200,00	m2
13	Jambu Biji					
	a. Luas Areal	23.947	69.771	95.935,00	769,78	ha
	b. Tanaman yang berproduksi	23.947	69.771	95.935,00	88.557,00	pohon
	c. Jumlah Produksi	7.178	22.911	45.080,65	45.080,65	kwintal
	d. Luas Panen				3.277.200,00	m2
14	Jambu Air					
	a. Luas Areal	7.849	17.985	30.903,00	850,67	ha
	b. Tanaman yang berproduksi	7.849	17.985	30.903,00	22.340,00	pohon
	c. Jumlah Produksi	1.745	4.306	3.699,66	3.699,66	kwintal
	d. Luas Panen				3.090.300,00	m2

Tabel 26.11. Lanjutan

NO	URAIAN	KONDISI (tahun)				SATUAN
		2019	2020	2021	2022	
1	2	3	4	5	6	7
15	Nangka / Cempedak					
	a. Luas Areal	68.104	152.965	221.663,00	4.475,50	ha
	b. Tanaman yang berproduksi	68.104	152.965	221.663,00	178.801,00	pohon
	c. Jumlah Produksi	41.207	35.730	205.971,50	205.971,50	kwintal
	d. Luas Panen				22.166.300,00	m2
16	Salak					
	a. Luas Areal	19.698	29.451	195.322,00	227,19	ha
	b. Tanaman yang berproduksi	19.698	29.451	195.322,00	208.357,00	pohon
	c. Jumlah Produksi	1.188	1.445	5.745,94	6.744,28	kwintal
	d. Luas Panen				1.041.785,00	m2
17	Rambutan					
	a. Luas Areal	49.075	27.605	96.004,00	8.695,16	ha
	b. Tanaman yang berproduksi	49.075	27.605	96.004,00	111.082,00	pohon
	c Jumlah Produksi	14.644	10.672	88.217,47	88.217,47	kwintal
	d. Luas Panen				9.600.400,00	m2
18	Sawo					
	a. Luas Areal	9.698	21.024	10.387,00	1.073,77	ha
	b. Tanaman yang berproduksi	9.698	21.024	10.387,00	14.181,00	pohon
	c. Jumlah Produksi	5.263	7.942	2.958,96	2.958,86	kwintal
	d. Luas Panen				1.038.700,00	m2
19	Sirsak					
	a. Luas Areal	25.663	93.606	88.538,00	506,27	ha
	b. Tanaman yang berproduksi	25.663	93.606	88.538,00	47.401,00	pohon
	c. Jumlah Produksi	5.914	29.023	44.017,08	44.017,08	kwintal
	d. Luas Panen				2.951.300,00	m2
20	Markisa					
	a. Luas Areal	44	191	-	-	ha
	b. Tanaman yang berproduksi	44	191	-	-	pohon
	c. Jumlah Produksi	10	17	-	-	kwintal
	d. Luas Panen					
21	Sukun					m2
	a. Luas Areal	11.208	28.482	33.193,00	1.090,93	ha
	b. Tanaman yang berproduksi	11.208	28.482	33.193,00	27.729,00	pohon
	c. Jumlah Produksi	5.015	10.803	27.308,58	27.304,58	kwintal
	d. Luas Panen				3.319.300,00	m2
22	Melinjo					
	a. Luas Areal	42.783	457	224.227	2.031	ha
	b. Tanaman yang berproduksi	42.783	91.427	224.227	175.480	pohon
	c. Jumlah Produksi	11.100	12.851	57.368	57.368	kwintal
	d. Luas Panen				11.211.400	m2
23	Bawang Merah					
	a. Luas Areal	9	5	5	5	ha
	b. Jumlah Produksi	504	293	293	255	kwintal
24	Cabe Besar					
	a. Luas Areal	409	361	361	574	ha
	b. Jumlah Produksi	26.077	8.046	8.046	9.501	kwintal
25	Cabe Rawit					
	a. Luas Areal	290	277	277	289	ha
	b. Jumlah Produksi	13.524	5.027	5.027	4.385	kwintal
26	Kacang Panjang					
	a. Luas Areal	105	86	86	64	ha
	b. Jumlah Produksi	4.338	3.294	3.294	2.225	kwintal
27	Semangka					
	a. Luas Areal	387	288	288	348	ha
	b. Jumlah Produksi	74.026	59.788	59.788	57.309	kwintal
28	Tomat					
	a. Luas Areal	34	33	33	50	ha
	b. Jumlah Produksi	1.690	1.523	1.523	1.421	kwintal
29	Terung					
	a. Luas Areal	110	258	234	64	ha
	b. Jumlah Produksi	12.397		258	2.124	kwintal
30	Buncis					
	a. Luas Areal	0	0	-	-	ha
	b. Jumlah Produksi	0	0	-	-	kwintal
31	Ketimun					
	a. Luas Areal	44	46	46	44	ha
	b. Jumlah Produksi	2.221	1.423	1.423	1.969	kwintal

Tabel 26.11. Lanjutan

NO	URAIAN	KONDISI (tahun)				SATUAN
		2019	2020	2021	2022	
1	2	3	4	5	6	7
32	Jamur					
	a. Luas Areal	270	116	116	506	m2
	b. Jumlah Produksi	600	1.128	1.128	173	kg
32	Kangkung					
	a. Luas Areal	75	37	37	38	ha
	b. Jumlah Produksi	2.690	1.056	1.056	672	kwintal
33	Bayam		0			
	a. Luas Areal	62	31	31	38	ha
	b. Jumlah Produksi	1.025	373	373	971	kwintal
34	Dlingo					
	a. Luas Areal	750	500	500	-	m2
	b. Jumlah Produksi	260	300	300	-	kg
35	Jahe					
	a. Luas Areal	454.312	498.593	498.593	30	ha
	b. Jumlah Produksi	901.702	963.618	963.618	459.967	kg
36	Kapulogo					
	a. Luas Areal	676.950	1.814.444	1.814.444	9.930	m2
	b. Jumlah Produksi	2.698.161	2.824.383	2.824.383	25.356.312	kg
37	Laos / Lengkuas					
	a. Luas Areal	193.850	189.869	189.869	16.812	m2
	b. Jumlah Produksi	326.385	272.478	272.478	45.567	kg
39	Kencur					
	a. Luas Areal	128.042	148.913	148.913	56.754	m2
	b. Jumlah Produksi	146.378	289.039	289.039	66.198	kg
40	Kunyit					
	a. Luas Areal	100.137	158.842	158.842	53.835	m2
	b. Jumlah Produksi	202.800	269.804	269.803	134.057	kg
41	Petai					
	a. Luas Areal	27.995	24.558	81.451	387.119	ha
	b. Luas Tanam	9.501	10.721	17.615	63.647	pohon
	c. Jumlah Produksi				17.615	kwintal
	d. Luas Panen				8.145.100	m2
42	Jengkol					
	a. Luas Areal	12.916	10.584	17.835	142.779	ha
	b. Luas Tanam	2.963	4.733	4.594	13.685	pohon
	c. Jumlah Produksi				4.594	kwintal
	d. Luas Panen				1.783.500	m2
43	Lempuyang					
	a. Luas Areal	33.703	48.750	48.750	2.200	m2
	b. Jumlah Produksi	34.612	67.245	67.245	9.830	kg
44	Mahkota Dewa					
	a. Luas Areal	10.000	1.833	1.833	1.833	m2
	b. Jumlah Produksi	120.000	22.101	22.101	23.487	kg
45	Mengkudu					
	a. Luas Areal	2.456	1.800	1.800	238	m2
	b. Jumlah Produksi	4.812	3.600	3.600	1.027	kg
46	Temu Ireng					
	a. Luas Areal	22.800	149.500	149.500	9.400	m2
	b. Jumlah Produksi	26.421	263.160	263.160	35.125	kg
47	Temu Kunci					
	a. Luas Areal	6.600	620	400	150	m2
	b. Jumlah Produksi	3.680	330	330	800	kg
48	Temu Lawak					
	a. Luas Areal	943.159	1.360.304	1.360.304	1.584.510	m2
	b. Jumlah Produksi	2.802.010	1.101.847	1.101.847	2.548.614	kg

Sumber : Dinas Ketahanan Pangan dan Pertanian Kabupaten Purworejo

Tabel 26.12. Teknologi Inseminasi Buatan
Kabupaten Purworejo, Tahun 2019-2022

NO	URAIAN	KONDISI (tahun)				SATUAN
		2019	2020	2021	2022	
1	2	3	4	5	6	7
1	Presentase Penerapan Teknologi					%
	a. Jumlah Kelahiran Hasil IB					
	1). Jumlah IB	-	9.420		10.634	buah

Tabel 26.12. Lanjutan

NO	URAIAN	KONDISI (tahun)				SATUAN
		2019	2020	2021	2022	
1	2	3	4	5	6	7
	b. Jumlah Pelaksanaan IB yang					
	1). Sapi					
	a). Dosis	9.618	9.420	10.039	10.634	ml
	b). Akseptor	9.109	9.278	9.146	10.524	ekor
	c). Kelahiran	2.587	3.745	4.847	4.360	ekor
	2). Kambing					
	a). Dosis	0	0	495	550	ml
	b). Akseptor	0	0	0	0	ekor
	c). Kelahiran	0	0	0	0	ekor
	3). Domba					
	a). Dosis	0	0	132	0	ml
	b). Akseptor	0	0	0	0	ekor
	c). Kelahiran	0	0	0	0	ekor

Sumber : Dinas Ketahanan Pangan dan Pertanian Kabupaten Purworejo

Tabel 26.13. Persentase Peningkatan Kelompok Tani Yang Menerapkan Teknologi dan Cakupan Pelayanan Penyuluhan (Wibi) Kabupaten Purworejo Tahun 2019-2022

NO	URAIAN	KONDISI (tahun)				SATUAN
		2019	2020	2021	2022	
1	2	3	4	5	6	7
1	Jumlah Kelompok yang Di Berikan SLPHT	10	5	10	50	kelompok
2	Jumlah Kelompok Keseluruhan yang Belum Di Berikan SLPHT	2.385	2.385	2.385	2.618	kelompok
3	Cakupan / Jenis Sekolah Lapang	10	5	10	218	kelompok
4	Jumlah Wilayah Yang Terlayani Penyuluhan	494	494	494	494	wilayah

Sumber : Dinas Pertanian, Pangan, Kelautan, dan Perikanan

Tabel 26.14. Persentase Pengukuhan Kenaikan Kelas Kelompok Kabupaten Purworejo, Tahun 2019-2022

NO	KLASIFIKASI	KONDISI (tahun)				SATUAN
		2019	2020	2021	2022	
1	2	3	4	5	6	7
1	Lanjut					
	Tahun n-1 dikali 100%	143	155	143	200	persen
2	Madya					
	Tahun n-1 dikali 100%	1.520	1.551	1.520	1.679	persen
3	Utama					
	Tahun n-1 dikali 100%	115	135	115	134	persen

Sumber : Dinas Pertanian, Pangan, Kelautan, dan Perikanan

Tabel 26.15. Produksi Biofarmaka Kabupaten Purworejo, Tahun 2019-2022

NO	JENIS PRODUKSI	KONDISI (tahun)				SATUAN
		2019	2020	2021	2022	
1	2	3	4	5	6	7
1	Produksi Dringo	260	300	300	-	ton/th
2	Produksi Jahe	901.702	963.618	963.618	459.967	ton/th
3	Produksi Kapulaga	2.698.161	2.824.838	2.824.383	2.356.312	ton/th
4	Produksi Kencur	146.378	289.039	289.039	66.198	ton/th
5	Produksi Lengkuas	326.385	272.478	272.478	45.567	ton/th
6	Produksi Lempuyang	34.612	67.245	67.245	9.830	ton/th
7	Produksi Mahkota Dewa	120.000	22.101	22.101	23.487	ton/th
8	Produksi Mengkudu	4.812	3.600	3.600	5.283	ton/th
9	Produksi Temu Ireng	26.421	263.160	263.160	35.125	ton/th
10	Produksi Temukunci	3.680	330	330	800	ton/th
11	Produksi Temulawak	2.802.010	1.101.847	1.101.847	2.548.614	ton/th
12	Produksi Kunyit	202.800	269.804		134.057	ton/th

Sumber : Dinas Ketahanan Pangan dan Pertanian Kabupaten Purworejo

Tabel 26.16. Data Penggunaan Lahan
Kabupaten Purworejo, Tahun 2019-2022

NO	URAIAN	KONDISI (tahun)				SATUAN
		2019	2020	2021	2022	
1	2	3	4	5	6	7
1	Ditanami Padi					
	a. Satu Kali (per Tahun)					
	1). Irigasi	1.811	963	1.627	1.034	ha
	2). Tadah Hujan	986	763	915	855	ha
	3). Rawa Pasang Surut	0	0	0	0	ha
	4). Rawa Lebak	0	0	0	0	ha
	5). Jumlah Lahan Sawah	2.797	1.726	2.542	1.889	ha
	b. Dua Kali (per Tahun)					
	1). Irigasi	23.751	24.123	24.541	23.793	ha
	2). Tadah Hujan	1.494	1.386	1.517	1.375	ha
	3). Rawa Pasang Surut	0	0	0	0	ha
	4). Rawa Lebak	0	0	0	0	ha
	5). Jumlah Lahan Sawah	25.245	25.509	26.058	25.168	ha
	c. Tiga Kali (per Tahun)					
	1). Irigasi	437	1.222	608	1521	ha
	2). Tadah Hujan	296	399	331	180	ha
	3). Rawa Pasang Surut	0	0	0	0	ha
	4). Rawa Lebak	0	0	0	0	ha
	5). Jumlah Lahan Sawah	733	1621	939	1701	ha
2	Tidak Ditanami Padi					
	a. Ditanami Tanaman Lainnya					
	1). Irigasi	371	439	406	478	ha
	2). Tadah Hujan	323	229	227	257	ha
	3). Rawa Pasang Surut	0	0	0	0	ha
	4). Rawa Lebak	0	0	0	0	ha
	5). Jumlah Lahan Sawah	694	668	633	735	ha
	b. Tidak Ditanami Apapun					
	1). Irigasi	100	68	116	68	ha
	2). Tadah Hujan	0	0	3	4	ha
	3). Rawa Pasang Surut	0	0	0	0	ha
	4). Rawa Lebak	0	0	0	0	ha
	5). Jumlah Lahan Sawah	100	68	119	72	ha

Sumber : Dinas Ketahanan Pangan dan Pertanian Kabupaten Purworejo

Tabel 26.17. Perkebunan Rakyat Tanaman Semusim
Kabupaten Purworejo, Tahun 2019-2022

NO	URAIAN	KONDISI (tahun)				SATUAN
		2019	2020	2021	2022	
1	2	3	4	5	6	7
1	Adas					
	a. Luas Tanam	0	0	0	0	ha
	b. Luas Panen	0	0	0	0	ha
	c. Produksi	0	0	0	0	ton
2	Akar Wangi					
	a. Luas Tanam	0	0	0	0	ha
	b. Luas Panen	0	0	0	0	ha
	c. Produksi	0	0	0	0	ton
3	Jarak Kepyar					
	a. Luas Tanam	0	0	0	0	ha
	b. Luas Panen	0	0	0	0	ha
	c. Produksi	0	0	0	0	ton
4	Kapas					
	a. Luas Tanam	0	0	0	0	ha
	b. Luas Panen	0	0	0	0	ha
	c. Produksi	0	0	0	0	ton
5	Nilam					
	a. Luas Tanam	4,25	4,25	0	0	ha
	b. Luas Panen	3,25	4,25	0	0	ha
	c. Produksi	0,00	1,86	0	0	ton

Tabel 26.17. Lanjutan

NO	URAIAN	KONDISI (tahun)				SATUAN
		2019	2020	2021	2022	
1	2	3	4	5	6	7
6	Rosella (Hibiscus Sabdariffa)					
	a. Luas Tanam	0	0	0	0	ha
	b. Luas Panen	0	0	0	0	ha
	c. Produksi	0	0	0	0	ton
7	Tebu					
	a. Luas Tanam	588,84	595,53	540,82	2004,76	ha
	b. Luas Panen	579,50	595,53	540,82	1323,02	ha
	c. Produksi	1.350,00	1582,19	1694,55	3934,79	ton
8	Tembakau Rajangan					
	a. Luas Tanam	271,25	342,30	540,82	916,50	ha
	b. Luas Panen	215,50	342,30	540,82	611,00	ha
	c. Produksi	219,69	114,80	130,09	446,15	ton

Sumber : Dinas Ketahanan Pangan dan Pertanian Kabupaten Purworejo

URUSAN KEHUTANAN

Foto by. Dinkominfostasandi Kab. Purworejo

Tabel 27.1. Luas Kawasan Hutan di Kabupaten Purworejo
Kabupaten Purworejo, Tahun 2019-2022

NO	URAIAN	KONDISI (tahun)				SATUAN
		2019	2020	2021	2022	
1	2	3	4	5	6	7
1	Hutan Lindung	0	0	0	-	ha
2	Hutan Produksi					
	a. Produktivitas	7.329,50	6.122,43	-	-	ha
	b. Tetap	1.503,17	2.136,85	2.193,03	-	ha
	c. Dapat Dikonversi	-	-	-	-	ha
3	Jumlah Luas Hutan	8.832,67	8.259,27	8259,27*	-	ha

Sumber : Perum Perhutani Provinsi Jawa Tengah

Tabel 27.2. Luas Penggunaan Lahan dan Luas Kawasan Hutan
Kabupaten Purworejo, Tahun 2019-2022

NO	URAIAN	KONDISI (tahun)				SATUAN
		2019	2020	2021	2022	
1	2	3	4	5	6	7
1	Luas lahan	103.482,00	103.482,00	103.482,00	1.081,97	ha
2	Luas Kawasan Hutan					
	a. Hutan Negara	8.832,67	8.832,67	8.259,27	8259,27*	ha
	b. Hutan Rakyat	40.415,00	-	40.506,33	40.065,03	ha
3	Jumlah Luas Hutan dan Perairan	49.247,67	-	48.765,60	48.388,12	ha

Sumber : Dinas Lingkungan Hidup dan Kehutanan Provinsi Jawa Tengah

URUSAN ENERGI DAN SUMBER DAYA MINERAL



Foto by. Dinkominfostasandi Kab. Purworejo

Tabel 28.1. Banyaknya SPBU Menurut Status, Perusahaan Penyalur dan Jumlah Pemakaian Gas LPG Kabupaten Purworejo, Tahun 2019-2022

NO	URAIAN	JUMLAH (tahun)				SATUAN
		2019	2020	2021	2022	
1	2	3	4	5	6	7
1	Banyaknya SPBU			16	-	
	a. Premium	5	-	-	-	buah
	b Minyak Tanah	-	-	-	-	buah
	c. Minyak Solar	11	-	-	-	buah
	d Pertamax	14	-	-	-	buah
2	Ban			13	-	
	a. Bulk Tabung 6,12,50 kg	3	-	-	-	buah
	b. Tabung 3 kg	5	-	-	-	buah
3	Jumlah Pemakaian Gas LPG			21.707	-	Mton
	a. Bulk Tabung 6,12,50 kg	1.676	-	-	-	buah
	b. Tabung 3 kg	17.286	-	-	-	buah

Sumber : Pertamina Unit Pemasaran IV Semarang, Buku Provinsi Jawa Tengah Dalam Angka, BPS

Tabel 28.2. Banyaknya Ijin Usaha Pertambangan (IUP), Luas Areal, Produksi, Tenaga Kerja dan Jenis Bahan Galian Mineral Logam, Non Logam dan Batuan Kabupaten Purworejo, Tahun 2019-2022

NO	URAIAN	KONDISI (tahun)				SATUAN
		2019	2020	2021	2022	
1	2	3	4	5	6	7
1	Andesit					
	a. Jumlah IUP	12	8	7	8	ijin
	b Luas Areal	236	179,86	167,74	197,33	ha
	c. Produksi	808.935	71.341	6.993	27727	m3
	d Tenaga Kerja	20	155	103	58	orang
2	Trass					
	a. Jumlah IUP	-	-	-	-	ijin
	b. Luas Areal	-	-	-	-	ha
	c. Produksi	-	-	-	-	m3
	d Tenaga Kerja	-	-	-	-	orang
3	Tanah Urug					
	a. Jumlah IUP	-	-	-	-	
	b. Luas Areal	-	-	-	-	ha
	c. Produksi	-	-	-	-	m3
	d Tenaga Kerja	-	-	-	-	orang
4	Sirtu					
	a. Jumlah IUP	2	1	-	-	ijin
	b. Luas Areal	10,69	5,29	-	-	ha
	c. Produksi	137.573	4.694	-	-	m3
	d Tenaga Kerja	-	12	-	-	orang
5	Batu Gamping					
	a. Jumlah IUP	-	-	-	-	ijin
	b. Luas Areal	-	-	-	-	ha
	c. Produksi	-	-	-	-	m3
	d Tenaga Kerja	-	-	-	-	orang
6	Bentonit					
	a. Jumlah IUP	-	-	-	-	ijin
	b. Luas Areal	-	-	-	-	ha
	c. Produksi	-	-	-	-	m3
	d Tenaga Kerja	-	-	-	-	orang
7	Batu Apung					
	a. Jumlah IUP	-	-	-	-	ijin
	b. Luas Areal	-	-	-	-	ha
	c. Produksi	-	-	-	-	m3
	d Tenaga Kerja	-	-	-		orang

Sumber : Dinas ESDM Provinsi Jawa Tengah, Buku Provinsi Jawa Tengah Dalam Angka, BPS

URUSAN PERDANGAN

Foto by. Dinkominfostasandi Kab. Purworejo

Tabel 29.1. Data Sarana Perdagangan
Kabupaten Purworejo, Tahun 2019-2022

NO	URAIAN	KONDISI (tahun)				
		2019	2020	2021	2022	SATUAN
1	2	3	4	5	6	7
1	Sarana Perdagangan					
	a. Pasar Tradisional	27	28	30	31	unit
	b. Pasar Swalayan/ Supermarket/ Toserba	58	58	58	58	unit
	c. Hipermarket	-	0			unit
	d. Pasar Grosir	1	0	1	1	unit
	e. Mall/ Plaza/ Dept. Store	0	0	0	0	unit
	f. Pasar Hewan	1	1	1	1	unit
2	Jenis Bangunan Pasar					
	a. Pasar bangunan Permanen/	27	28	30	31	unit
	b. Pasar Tanpa bangunan	0	0	0	0	unit
	c. Pusat Perdagangan	-	0			unit
3	Jumlah Pasar Daerah	27	28	30	31	unit
4	Jumlah Pasar Daerah Dalam	24	25	29	6	unit

Sumber : Dinas Koperasi, Usaha Kecil, Menengah dan Perdagangan
Kabupaten Purworejo

Tabel 29.2. Data Jumlah Agen dan Penyalur Gas dan Pupuk
Kabupaten Purworejo, Tahun 2019-2022

NO	URAIAN	KONDISI (tahun)				
		2019	2020	2021	2022	SATUAN
1	2	3	4	5	6	7
1	GAS					
	a. Jumlah SPBE	2	2	2	2	unit
	b. Jumlah Agen	5	10	12	14	unit
	c. Jumlah Pangkalan Gas	724	940	450	1.026	unit
2	Pupuk					
	a. Jumlah Distributor	5	5	5	5	buah
	b. Jumlah Pengecer	124	83	83	80	buah

Sumber : Dinas Koperasi, Usaha Kecil, Menengah dan Perdagangan
Kabupaten Purworejo

Tabel 29.3. Daftar Harga Kebutuhan Pokok
Kabupaten Purworejo Tahun 2019-2022

NO	URAIAN	KONDISI (tahun)				
		2019	2020	2021	2022	SATUAN
1	2	3	4	5	6	7
1	Beras IR 64	10.300	10.500	10.300	11.000	rupiah
2	Gula Pasir	12.100	14.250	12.700	13.500	rupiah
3	Minyak Goreng Tanpa Merk	12.000	13.000	14.800	15.000	rupiah
4	Daging					
	a. Sapi	139.300	127.000	128.900	140.000	rupiah
	b. Ayam Kampung	74.450	74.150	72.700	80.000	rupiah
	c. Broiler	30.300	30.100	31.900	33.000	rupiah
5	Telur					
	a. Ras	22.500	23.100	22.100	27.500	rupiah
	b. Kampung	52.400	50.400	53.700	66.500	rupiah
6	Cabe					
	a. Keriting	19.700	24.750	30.500	36.000	rupiah
	b. Rawit Merah	31.700	27.800	43.100	68.000	rupiah
	c. Rawit Hijau	27.700	21.100	34.900	44.000	rupiah
7	Bawang					
	a. Merah	27.400	33.800	29.300	38.000	rupiah
	b. Putih	27.900	31.000	24.300	26.000	rupiah

Sumber : Dinas Koperasi, Usaha Kecil, Menengah dan Perdagangan

Tabel 29.4. Daftar Harga Kebutuhan Pokok Pasar
Kabupaten Purworejo Tahun 2022

No	KOMODITI	KONDISI (tahun)
		2022
1	Beras Cap IR 64 Premium	11.000
2	Gula Pasir, Kristal Putih, plastik (1 kg),	13.500
3	Minyak Goreng, Curah, Plastik (1 kg) , Tanpa Me	15.000
4	Minyak Goreng, Kemasan Premium (1 lt)	17.500
5	Minyak Goreng, Kemasan Sederhana (1 lt)	20.625
6	Minyak Goreng, MINYAKITA (1 lt)	15.000
7	Daging Sapi, Lokal, Paha Belakang (1 Kg)	140.000
8	Daging Sapi, Lokal, Daging, Has luar (Sirloin) (1	140.000
9	Daging Sapi, Lokal, Daging, Sandung lamur	90.000
10	Daging Sapi, Lokal, Daging, tetelan (1 kg)	70.000
11	Daging Sapi, Lokal, Daging, Has Dalam	140.000
12	Daging Ayam, Broiler/Ras, utuh, 1 Kg	33.000
13	Daging Ayam, Kampung, utuh, 1 Kg	80.000
14	Telur Ayam, Negeri, 1 kg,	27.500
15	Telur Ayam, Kampung, 1 kg,	66.500
16	Susu,kental Manis,Lokal,Frisian Flag,Frisian	12.500
17	Susu bubuk BALITA, setara Bendera/SGM	39.645
18	Jagung, Lokal, 1 kg, Pipilan,	6.500
19	Tepung Terigu, Bogasari, Eceran (1 kg), Protein	13.000
20	Kedelai, kuning, plastik (1 kg), Import	16.000
21	Tempe, bungkus (1 kg)	12.500
22	Tahu, mentah putih, kg	12.000
23	Cabe, Merah, Besar, 1 Kg	27.500
24	Cabe, Merah, Keriting, 1 Kg	36.000
25	Cabe, Rawit, Merah, 1 Kg	68.000
26	Cabe, Rawit, Hijau, 1 Kg	44.000
27	Bawang, Merah, Lokal, 1 Kg	38.000
28	Bawang, Putih, Impor, Honan, 1 Kg	22.000
29	Bawang, Bombai, Putih, 1 Kg	22.000
30	Bawang Putih, Impor, Kating, 1 kg	26.000
31	Ikan, Laut, Kembung, 1 Kg,	35.000
32	Ikan, Laut, Teri, 1 Kg,	42.000
33	Ikan, Laut, Tongkol, 1 Kg,	30.000
34	Ikan, Payau, Bandeng, 1 Kg,	30.000
35	Garam, Bata, Yodium, 1 kg,	1.500
36	Garam, Halus, Yodium, 1 kg,	12.000
37	Mie Instan, Indofood, Indomie, Kuah, Kari	2.850
38	Kacang-Kacangan, Kacang Tanah, 1 kg	28.000
39	Kacang-Kacangan, Kacang Hijau, 1 kg	24.000
40	Ketela Pohon, Manis, Mentega, 1 kg	3.000
41	Pisang, Ambon, kg	10.000
42	Jeruk, lokal, kg	18.000
43	Udang basah, ukuran sedang, kg	60.000
44	Petalite	10.000
45	Bio Solar	6.800
46	Pertamax	13.900
47	Pertamax Turbo	15.200
48	Dexlite	18.300
49	Pertamina Dex	18.800

Sumber : Dinas Koperasi, Usaha Kecil, Menengah dan Perdagangan

URUSAN INDUSTRI

Foto by. Dinkominfostasandi Kab. Purworejo

Tabel 30.1. Sentra Industri, Daftar Potensi Industri Kecil dan Menengah Kabupaten Purworejo, Tahun 2019-2022

NO	URAIAN	KONDISI (tahun)				SATUAN
		2019	2020	2021	2022	
1	2	3	4	5	6	7
1	SENTRA INDUSTRI KECIL DAN MENENGAH					
	a. Jumlah sentra industri kecil dan menengah	141	141	141	141	sentra
2	DAFTAR POTENSI INDUSTRI KECIL DAN MENENGAH					
	a. Jumlah KBLI (KLASIFIKASI BAKU LAPANGAN USAHA INDONESIA)					
	1). Jumlah Tenaga kerja	35.481	26.868	29.218	34336	orang
	2). Jumlah Perusahaan	19.091	18.010	14.401	17135	perusahaan
	3). Nilai investasi	9.080.100	70.167.100	70.167.100	136.687.415	rupiah
	4). Nilai Produksi	240.376.013	224.455.625	224.455.625	224.455.625	rupiah
	5). Nilai Bahan Baku (BB)/Bahan Penolong (BP)	143.431.958	103.580.670	103.580.670	103.580.670	rupiah

Sumber : Dinas Perindustrian, Transmigrasi dan Tenaga Kerja Kabupaten Purworejo

Tabel 30.2. Pelaksanaan Kegiatan Bidang Perindustrian Kabupaten Purworejo, Tahun 2019-2022

NO	URAIAN	Tahun				SATUAN
		2019	2020	2021	2022	
1	2	3	4	5	6	7
1	Jumlah Pelatihan Masyarakat	5	3	4	17	paket
2	Jumlah Lokasi	12	3	11	17	lokasi
3	Jumlah Peserta Pelatihan Masyarakat					
	a. Jumlah Laki-laki	54	0	37	108	orang
	b. Jumlah Perempuan	176	60	220	257	orang
	c. Total Keseluruhan	230	60	257	365	orang

Sumber : Dinas Perindustrian, Transmigrasi dan Tenaga Kerja Kabupaten Purworejo

Tabel 30.3. Daftar Potensi Industri Kecil dan Menengah di Kabupaten Purworejo berdasarkan KBLI (Klasifikasi Baku Lapangan Usaha Indonesia, Tahun 2019-2022

No	Kriteria - Komoditas	Tahun				Satuan
		2019	2020	2021	2022	
1	2	3	4	5	6	7
1	JUMLAH	18.859	18.010	14.359	17109	unit
	a. Minyak Goreng	6	6	6	6	unit
	b. Gula Kelapa	6.895	5.830	4.832	5632	unit
	c. Gula Aren	948	948	664	634	unit
	d. Tempe	345	345	345	345	unit
	e. Krupuk Ketela	166	166	166	166	unit
	f. Lanting	131	131	131	131	unit
	g. Emping	219	219	219	219	unit
	h. Batik	222	222	122	122	unit
	i. Bordir	27	27	27	27	unit
	j. Konveksi	78	55	55	55	unit
	k. Anyaman Bambu	9.118	9.118	7.118	9098	unit
	l. Kursi Bambu	76	76	76	76	unit
	m. Mebel Kayu	215	215	185	185	unit
	n. Sangkar Burung	75	75	75	75	unit
	o. Pande Besi	43	43	43	43	unit
	p. Tahu	79	79	79	79	unit
	q. Keripik Talas	17	17	17	17	unit
	r. Aneka Kue Basah	199	199	199	199	unit

Tabel 30.3. Lanjutan

No	Kriteria - Komoditas	Tahun				Satuan
		2019	2020	2021	2022	
1	2	3	4	5	6	7
2	TENAGA KERJA	28.313	26.868	25.468	25468	orang
	a. Minyak Goreng	64	64	64	64	orang
	b. Gula Kelapa	13.790	11660	10260	10260	orang
	c. Gula Aren	1.896	1896	1896	1896	orang
	d. Tempe	680	680	680	680	orang
	e. Krupuk Ketela	331	331	331	331	orang
	f. Lanting	262	262	262	262	orang
	g. Emping	219	219	219	219	orang
	h. Batik	255	255	255	255	orang
	i. Bordir	27	27	27	27	orang
	j. Konveksi	78	110	110	110	orang
	k. Anyaman Bambu	9.118	9.118	9.118	9.118	orang
	l. Kursi Bambu	228	228	228	228	orang
	m. Mebel Kayu	537	537	537	537	orang
	n. Sangkar Burung	87	87	87	87	orang
	o. Pande Besi	129	129	129	129	orang
	p. Tahu	165	165	165	165	orang
	q. Keripik Talas	51	51	51	51	orang
	r. Aneka Kue Basah	396	396	396	396	orang
3	NILAI INVESTASI	7.847.200	70.167.100	68.930.200	88.115.620	Rp Juta
	a. Minyak Goreng	150.000	150.000	150.000	3.544.000	Rp Juta
	b. Gula Kelapa	5.067.000	66.150.000	66.150.000	66.150.000	Rp Juta
	c. Gula Aren	519.750	519.750	519.750	519.750	Rp Juta
	d. Tempe	172.500	172.500	172.500	172.500	Rp Juta
	e. Krupuk Ketela	127.000	127.000	127.000	4.392.870	Rp Juta
	f. Lanting	104.250	104.250	104.250	104.250	Rp Juta
	g. Emping	112.250	112.250	112.250	112.250	Rp Juta
	h. Batik	67.250	67.250	67.250	204.000	Rp Juta
	i. Bordir	67.500	67.500	67.500	67.500	Rp Juta
	j. Konveksi	120.125	120.125	120.125	3.465.950	Rp Juta
	k. Anyaman Bambu	756.500	756.500	756.500	756.500	Rp Juta
	l. Kursi Bambu	24.750	24.750	24.750	24.750	Rp Juta
	m. Mebel Kayu	334.075	334.075	334.075	2.785.500	Rp Juta
	n. Sangkar Burung	34.500	34.500	34.500	34.500	Rp Juta
	o. Pande Besi	75.000	75.000	75.000	75.000	Rp Juta
	p. Tahu	64.500	64.500	64.500	502.200	Rp Juta
	q. Keripik Talas	11.250	11.250	11.250	11.250	Rp Juta
	r. Aneka Kue Basah	39.000	39.000	39.000	5.192.850	Rp Juta
4	NILAI PRODUKSI	238.111.813	224.455.625	224.455.625	224.455.625	Rp 000
	a. Minyak Goreng	3.432.000	3.432.000	3.432.000	3.432.000	Rp 000
	b. Gula Kelapa	165.480.480	148.837.500	148.837.500	148.837.500	Rp 000
	c. Gula Aren	10.187.100	10.187.100	10.187.100	10.187.100	Rp 000
	d. Tempe	17.646.000	17.646.000	17.646.000	17.646.000	Rp 000
	e. Krupuk Ketela	2.034.000	2.034.000	2.034.000	2.034.000	Rp 000
	f. Lanting	2.351.625	2.351.625	2.351.625	2.351.625	Rp 000
	g. Emping	4.305.000	4.305.000	4.305.000	4.305.000	Rp 000
	h. Batik	4.208	720.800	720.800	720.800	Rp 000
	i. Bordir	364.500	364.500	364.500	364.500	Rp 000
	j. Konveksi	4.641.000	4.641.000	4.641.000	4.641.000	Rp 000
	k. Anyaman Bambu	8.742.000	8.742.000	8.742.000	8.742.000	Rp 000
	l. Kursi Bambu	712.800	712.800	712.800	712.800	Rp 000
	m. Mebel Kayu	6.208.400	6.208.400	6.208.400	6.208.400	Rp 000
	n. Sangkar Burung	2.070.000	2.070.000	2.070.000	2.070.000	Rp 000
	o. Pande Besi	3.540.000	3.540.000	3.540.000	3.540.000	Rp 000
	p. Tahu	6.192.000	6.192.000	6.192.000	6.192.000	Rp 000
	q. Keripik Talas	126.000	126.000	126.000	126.000	Rp 000
	r. Aneka Kue Basah	74.700	74.700	74.700	74.700	Rp 000

Tabel 30.3. Lanjutan

No	Kriteria - Komoditas	Tahun				Satuan
		2019	2020	2021	2022	
1	2	3	4	5	6	7
	a. Minyak Goreng	2.059.200	2.059.200	2.059.200	2.059.200	Rp 000
	b. Gula Kelapa	99.288.288	59.535.000	59.535.000	59.535.000	Rp 000
	c. Gula Aren	6.112.260	6.112.260	6.112.260	6.112.260	Rp 000
	d. Tempe	10.587.600	10.587.600	10.587.600	10.587.600	Rp 000
	e. Krupuk Ketela	1.220.400	1.220.400	1.220.400	1.220.400	Rp 000
	f. Lanting	1.201.105	1.201.105	1.201.105	1.201.105	Rp 000
	g. Emping	2.583.000	2.583.000	2.583.000	2.583.000	Rp 000
	h. Batik	362.220	362.220	362.220	362.220	Rp 000
	i. Bordir	297.420	197.420	197.420	197.420	Rp 000
	j. Konveksi	2.784.600	2.784.600	2.784.600	2.784.600	Rp 000
	k. Anyaman Bambu	5.245.200	5.245.200	5.245.200	5.245.200	Rp 000
	l. Kursi Bambu	427.680	427.680	427.680	427.680	Rp 000
	m. Mebel Kayu	2.844.825	2.844.825	2.844.825	2.844.825	Rp 000
	n. Sangkar Burung	1.242.000	1.242.000	1.242.000	1.242.000	Rp 000
	o. Pande Besi	2.106.000	2.106.000	2.106.000	2.106.000	Rp 000
	p. Tahu	3.715.200	3.715.200	3.715.200	3.715.200	Rp 000
	q. Keripik Talas	75.600	75.600	75.600	75.600	Rp 000
	r. Aneka Kue Basah	44.820	44.820	44.820	44.820	Rp 000

Sumber : Dinas Perindustrian, Transmigrasi dan Tenaga Kerja Kabupaten Purworejo

Tabel 30.4. Banyaknya Perusahaan dan Tenaga Kerja menurut Jenis Industri Kabupaten Purworejo, Tahun 2019-2022

NO	URAIAN	KONDISI (tahun)				SATUAN
		2019	2020	2021	2022	
1	2	3	4	5	6	7
1	Industri Besar (Tenaga Kerja >					
	a. Jumlah unit usaha	5	5	6	18	perusahaan
	b. Tenaga kerja	3.558	3.558	3.558	3511	orang
2	Industri sedang (Tenaga Kerja 20-					
	a. Jumlah unit usaha	28	28	36	8	perusahaan
	b. Tenaga kerja	3.187	3.187	3.196	138	orang
3	Industri kecil (Tenaga Kerja 5-19					
	a. Jumlah unit usaha	19.064	17.994	14.359	17109	perusahaan
	b. Tenaga kerja	28.736	26.564	22.464	30687	orang

Sumber : Dinas Perindustrian, Transmigrasi dan Tenaga Kerja Kabupaten Purworejo

URUSAN TRANSMIGRASI

Foto by. Dinkominfostasandi Kab. Purworejo

Tabel 31.1. Animo, Arah Minat Pendaftar Calon Transmigran, dan Daftar Realisasi Penempatan Transmigran Kabupaten Purworejo, Tahun 2019-2022

NO	URAIAN	Tahun				SATUAN
		2019	2020	2021	2022	
1	2	3	4	5	6	7
1	Jumlah Animo Calon Transmigran	60	60	80	100	KK
2	Jumlah Arah Minat Pendaftar Calon Transmigran	34	40	40	40	KK
3	Jumlah Daftar Realisasi Penempatan Transmigran	15	0	1	5	KK

Sumber : Dinas Perindustrian, Transmigrasi dan Tenaga Kerja Kabupaten Purworejo

Tabel 31.2. Lokasi Penempatan Transmigran Kabupaten Purworejo, Tahun 2019-2022

NO	URAIAN	KONDISI (tahun)				SATUAN
		2019	2020	2021	2022	
1	2	3	4	5	6	7
1	Wilayah Sumatra					
	a. Jumlah Laki-laki	0	0	0	0	jiwa
	b. Jumlah Perempuan	0	0	0	0	jiwa
	c. Total Keseluruhan	0	0	0	0	jiwa
2	Wilayah Kalimantan					
	a. Jumlah Laki-laki	22	0	1	0	jiwa
	b. Jumlah Perempuan	13	0	2	0	jiwa
	c. Total Keseluruhan	35	0	3	0	jiwa
3	Wilayah Sulawesi					
	a. Jumlah Laki-laki	9	0	0	11	jiwa
	b. Jumlah Perempuan	11	0	0	8	jiwa
	c. Total Keseluruhan	20	0	0	19	jiwa
4	Wilayah Timur					
	a. Jumlah Laki-laki	0	0	0	0	jiwa
	b. Jumlah Perempuan	0	0	0	0	jiwa
	c. Total Keseluruhan	0	0	0	0	jiwa

Sumber : Dinas Perindustrian, Transmigrasi dan Tenaga Kerja Kabupaten Purworejo

FUNGSI PENUNJANG KEPEGAWAIAN, PENDIDIKAN DAN PELATIHAN

Foto by. Dinkominfostasandi Kab. Purworejo

Tabel 32.1. Data Jumlah Pegawai Negeri Sipil berdasarkan Jenis Kelamin
Kabupaten Purworejo, Tahun 2019-2022

NO	JENIS KELAMIN	JUMLAH (tahun)				SATUAN
		2019	2020	2021	2022	
1	2	3	4	5	6	7
1	Pria	3.752	3.483	3.099	3.215	orang
2	Wanita	4.310	4.286	4.043	5.048	orang

Sumber : Badan Kepegawaian Daerah Kabupaten Purworejo

Tabel 32.2. Data Komposisi Pegawai Negeri Sipil
Kabupaten Purworejo, Tahun 2019-2022

NO	JENIS JABATAN	JUMLAH (tahun)				SATUAN
		2019	2020	2021	2022	
1	2	3	4	5	6	7
1	Jabatan Struktural	763	710	511		orang
	a. Eselon II	26	24	28	32	orang
	b. Eselon III	152	141	139	153	orang
	c. Eselon IV	543	507	344	294	orang
	d. Eselon V	42	38			orang
2	Jabatan Fungsional	4.921	4.796	4.591	4.197	orang
	a. Rumpun Pendidikan	3.826	3.525	3.180	2.829	orang
	b. Rumpun Kesehatan	864	999	1.006	999	orang
	c. Rumpun Teknis	231	272	405	369	orang
3	Pelaksana (F. Umum)		2.263	2.040	2.012	orang
4	PPPK				1.575	orang
	Rumpun Pendidikan				1.558	orang
	Rumpun Kesehatan				17	orang

Sumber : Badan Kepegawaian Daerah Kabupaten Purworejo

Tabel 32.3. Data Jumlah Pegawai Negeri Sipil berdasarkan Agama
Kabupaten Purworejo, Tahun 2019-2022

NO	AGAMA	JUMLAH (tahun)				SATUAN
		2019	2020	2021	2022	
1	2	3	4	5	6	7
1	Islam	7.632	7.396	3.099	7.918	orang
2	Kristen	180	155	4.043	148	orang
3	Katholik	245	214		191	orang
4	Hindu	3	2		4	orang
5	Budha	2	2		2	orang

Sumber : Badan Kepegawaian Daerah Kabupaten Purworejo

Tabel 32.4. Data Jumlah Pegawai Negeri Sipil berdasarkan Golongan
Kabupaten Purworejo, Tahun 2019-2022

NO	GOLONGAN	JUMLAH (tahun)				SATUAN
		2019	2020	2021	2022	
1	2	3	4	5	6	7
1	Golongan I	104	89	67	48	orang
2	Golongan II	1.266	1.302	1.189	1.167	orang
3	Golongan III	4.111	4.127	3.938	3.832	orang
4	Golongan IV	2.581	2.251	1.948	1.641	orang
5	Golongan VIII (PPPK)				12	orang
6	Golongan IX (PPPK)				1.558	orang
7	Golongan X (PPPK)				5	orang

Sumber : Badan Kepegawaian Daerah Kabupaten Purworejo

Tabel 32.5. Data Jumlah Pegawai Negeri Sipil berdasarkan Tingkat Pendidikan Kabupaten Purworejo, Tahun 2019-2022

NO	TINGKAT PENDIDIKAN	JUMLAH (tahun)				SATUAN
		2019	2020	2021	2022	
1	2	3	4	5	6	7
1	SD	59	49	46	36	orang
2	SMP	167	142	128	110	orang
3	SMA/D1	1.499	1.261	1.047	1.040	orang
4	D2	259	147	125	106	orang
5	D3	909	1.027	1.001	1.054	orang
6	D4/S1	4.366	4.310	4.000	5.273	orang
7	S2	802	832	794	752	orang
8	S3	1	1	1	2	orang

Sumber : Badan Kepegawaian Daerah Kabupaten Purworejo

Tabel 32.6. Jumah Pegawai Negeri Sipil berdasarkan Usia Kabupaten Purworejo, Tahun 2019-2022

NO	USIA	JUMLAH (tahun)				SATUAN
		2019	2020	2021	2022	
1	2	3	4	5	6	7
1	Usia < 20 tahun	0	2			orang
2	Usia 21 - 30 tahun	342	536	486	885	orang
3	Usia 31 - 40 tahun	1.391	1.374	1.302	2.018	orang
4	Usia 41 - 50 tahun	2.040	1.852	1.740	1.785	orang
5	Usia 51 - 60 tahun	4.287	4.003	3.612	3.365	orang
6	Usia > 60 tahun		4	2	3	orang
7	Jumlah Pensiun	616	632	644	583	orang

Sumber : Badan Kepegawaian Daerah Kabupaten Purworejo

Tabel 32.7. Jumlah Alumni Diklat Pegawai Negeri Sipil Kabupaten Purworejo, Tahun 2019-2022

NO	JENIS DIKLAT	JUMLAH (tahun)				SATUAN
		2019	2020	2021	2022	
1	2	3	4	5	6	7
1	Diklat Manajerial	32	22	-	37	orang
2	Diklat Fungsional	592	121	-	86	orang
3	Diklat Teknis	592	121	-	2.334	orang

Sumber : Badan Kepegawaian Daerah Kabupaten Purworejo

FUNGSI PENUNJANG URUSAN KESEKRETARIATAN DPRD

Foto by. Dinkominfostasandi Kab. Purworejo

Tabel 33.1. Jumlah Anggota DPRD dalam Fraksi-Fraksi DPRD Kabupaten Purworejo, Tahun 2019-2022

NO	FRAKSI	JUMLAH (Tahun)				SATUAN
		2019	2020	2021	2022	
1	2	3	4	5	6	7
1	Fraksi Partai Demokrasi Indonesia Perjuangan					
	a. Jumlah	10	10	10	10	orang
	b. Laki-laki	9	9	9	9	orang
	c. Perempuan	1	1	1	1	orang
	d. Ketua	1	1	1	1	orang
	e. Wakil Ketua/Bendahara	1	1	1	1	orang
	f. Sekretaris	1	1	1	1	orang
	g. Bendahara	1	1	1	1	orang
	h. Anggota	6	6	6	6	orang
2	Fraksi Partai Golongan Karya					
	a. Jumlah	9	9	9	9	orang
	b. Laki-laki	7	7	7	7	orang
	c. Perempuan	2	2	2	2	orang
	d. Ketua	1	1	1	1	orang
	e. Wakil Ketua	1	1	1	1	orang
	f. Sekretaris	1	1	1	1	orang
	g. Bendahara	1	1	1	1	orang
	h. Anggota	5	5	5	5	orang
3	Fraksi Partai Demokrat					
	a. Jumlah	7	7	7	7	orang
	b. Laki-laki	6	6	6	6	orang
	c. Perempuan	1	1	1	1	orang
	d. Ketua	1	1	1	1	orang
	e. Wakil Ketua	1	1	1	1	orang
	f. Sekretaris	1	1	1	1	orang
	g. Bendahara	1	1	1	1	orang
	h. Anggota	3	3	3	3	orang
4	Fraksi Kebangkitan Bangsa					
	a. Jumlah	5	5	5	5	orang
	b. Laki-laki	4	4	4	4	orang
	c. Perempuan	1	1	1	1	orang
	d. Ketua	1	1	1	1	orang
	e. Wakil Ketua	0	0	0	0	orang
	f. Sekretaris	1	1	1	1	orang
	g. Bendahara	1	1	1	1	orang
	h. Anggota	2	2	2	2	orang
5	Fraksi Partai Nasdem					
	a. Jumlah	5	5	5	5	orang
	b. Laki-laki	4	4	4	4	orang
	c. Perempuan	1	1	1	1	orang
	d. Ketua	1	1	1	1	orang
	e. Wakil Ketua					orang
	f. Sekretaris	1	1	1	1	orang
	g. Bendahara	1	1	1	1	orang
	h. Anggota	2	2	2	2	orang
6	Fraksi Gerakan Indonesia Raya					
	a. Jumlah	5	5	5	5	orang
	b. Laki-laki	3	3	3	3	orang
	c. Perempuan	2	2	2	2	orang
	d. Ketua	1	1	1	1	orang
	e. Wakil Ketua				0	orang
	f. Sekretaris	1	1	1	1	orang
	g. Bendahara	1	1	1	1	orang
	h. Anggota	2	2	2	2	orang
7	Fraksi Persatuan Sejahtera					
	a. Jumlah	4	4	4	4	orang
	b. Laki-laki	4	4	4	4	orang
	c. Perempuan	0	0	0	0	orang
	d. Ketua	1	1	1	1	orang
	e. Wakil Ketua					orang
	f. Sekretaris	1	1	1	1	orang
	g. Bendahara	-	-	-		orang
	h. Anggota	2	2	2	2	orang

Sumber : Sekretariat DPRD Kabupaten Purworejo

Tabel 33.2. Jumlah Anggota DPRD berdasarkan Partai Politik, Jenis Kelamin, dan Pendidikan Kabupaten Purworejo, Tahun 2019-2022

NO	URAIAN	JUMLAH (Tahun)				SATUAN
		2019	2020	2021	2022	
1	2	3	4	5	6	7
1	Fraksi Partai Demokrasi Indonesia Perjuangan					
	a. Jumlah	10	10	10	10	orang
	b. Laki-laki	9	9	9	9	orang
	c. Perempuan	1	1	1	1	orang
	d. S-2	2	3	3	3	orang
	e. S-1 / Sarmud	5	4	4	4	orang
	f. Diploma	-	-	-	-	orang
	g. SLTA	3	3	3	3	orang
2	Partai Golongan Karya (Golkar)					
	a. Jumlah	8	8	8	8	orang
	b. Laki-laki	6	6	6	6	orang
	c. Perempuan	2	2	2	2	orang
	d. S-2	-	1	1	1	orang
	e. S-1 / Sarmud	4	3	3	3	orang
	f. Diploma	-	-	-	-	orang
	g. SLTA	4	4	4	4	orang
3	Partai Demokrat					
	a. Jumlah	6	6	6	6	orang
	b. Laki-laki	5	5	5	5	orang
	c. Perempuan	1	1	1	1	orang
	d. S-2	1	1	1	1	orang
	e. S-1 / Sarmud	3	4	4	4	orang
	f. Diploma	1	1	1	1	orang
	g. SLTA	1	0	0	0	orang
4	Partai Kebangkitan Bangsa (PKB)					
	a. Jumlah	5	5	5	5	orang
	b. Laki-laki	4	4	4	4	orang
	c. Perempuan	1	1	1	1	orang
	d. S-2	1	1	2	2	orang
	e. S-1 / Sarmud	2	2	1	1	orang
	f. Diploma	1	1	1	1	orang
	g. SLTA	1	1	1	1	orang
5	Partai Gerakan Indonesia Raya (Gerindra)					
	a. Jumlah	5	5	5	5	orang
	b. Laki-laki	3	3	3	3	orang
	c. Perempuan	2	2	2	2	orang
	d. S-2	1	1	1	1	orang
	e. S-1 / Sarmud	3	3	3	3	orang
	f. Diploma	-	-	-	-	orang
	g. SLTA	1	1	1	1	orang
6	Partai Keadilan Sejahtera (PKS)					
	a. Jumlah	2	2	2	2	orang
	b. Laki-laki	2	2	2	2	orang
	c. Perempuan	-	-	-	-	orang
	d. S-2	-	-	-	-	orang
	e. S-1 / Sarmud	-	-	-	-	orang
	f. Diploma	1	1	1	1	orang
	g. SLTA	1	1	1	1	orang

Tabel 33.2. Lanjutan

NO	URAIAN	JUMLAH (Tahun)				SATUAN
		2019	2020	2021	2022	
1	2	3	4	5	6	7
7	Partai Hati Nurani Rakyat					
	a. Jumlah	1	1	1	1	orang
	b. Laki-laki	1	1	1	1	orang
	c. Perempuan	-	-	-	-	orang
	d. S-2	-	-	-	-	orang
	e. S-1 / Sarmud	-	-	-	-	orang
	f. Diploma	-	-	-	-	orang
	g. SLTA	1	1	1	1	orang
8	Partai Persatuan Pembangunan (PPP)					
	a. Jumlah	2	2	2	2	orang
	b. Laki-laki	2	2	2	2	orang
	c. Perempuan	-	-	-	-	orang
	d. S-2	-	-	-	-	orang
	e. S-1 / Sarmud	1	1	1	1	orang
	f. Diploma	-	-	-	-	orang
	g. SLTA	1	1	1	1	orang
9	Partai Amanat Nasional (PAN)					
	a. Jumlah	1	1	1	1	orang
	b. Laki-laki	1	1	1	1	orang
	c. Perempuan	-	-	-	-	orang
	d. S-2	-	-	-	-	orang
	e. S-1 / Sarmud	1	1	1	1	orang
	f. Diploma	-	-	-	-	orang
	g. SLTA	-	-	-	-	orang
10	Partai Nasional Demokrat (Nasdem)					
	a. Jumlah	5	5	5	5	orang
	b. Laki-laki	4	4	4	4	orang
	c. Perempuan	1	1	1	1	orang
	d. S-2	2	2	2	2	orang
	e. S-1 / Sarmud	3	3	3	3	orang
	f. Diploma	-	-	-	-	orang
	g. SLTA	-	-	-	-	orang

Sumber : Sekretariat DPRD Kabupaten Purworejo

Tabel 33.3. Data Rapat-Rapat DPRD
Kabupaten Purworejo, Tahun 2019-2022

NO	JENIS RAPAT	JUMLAH (Tahun)				SATUAN
		2019	2020	2021	2022	
1	2	3	4	5	6	7
1	Rapat Paripurna (Istimewa)	28	0	40	0	kali
2	Rapat Komisi A, B, C dan D	12	84	129	102	kali
3	Rapat Badan Musyawarah	9	19	14	13	kali
4	Rapat Badan Anggaran	16	17	6	17	kali
5	Rapat Badan	7	16	11	11	kali
6	Rapat Badan Kehormatan	2	2	2	4	kali
7	Rapat Gabungan/ Koordinasi/	7	15	8	6	kali
8	Rapat Dengar Pendapat/Aspirasi	11	8	11	17	kali
9	Rapat Pimpinan	12	20	6	13	kali
10	Rapat Fraksi	2	1	1	1	kali
11	Rapat Panitia Khusus	11	70	110	80	kali
12	Bintek/ Workshop/ Ekspose	9	7	3	192	kali

Sumber : Sekretariat DPRD Kabupaten Purworejo

Tabel 33.4. Data Kunjungan Kerja DPRD
Kabupaten Purworejo, Tahun 2019-2022

NO	KUNJUNGAN KERJA	JUMLAH (Tahun)				SATUAN
		2019	2020	2021	2022	
1	2	3	4	5	6	7
1	Kunjungan kerja dlm daerah	40	347	84	20	kali
2	Kunker luar daerah	114	166	104	208	kali
3	Kunjungan Kerja luar daerah BK	3	3	2	2	kali

Tabel 33.4. Lanjutan

NO	KUNJUNGAN KERJA	JUMLAH (Tahun)				SATUAN
		2019	2020	2021	2022	
4	Kunjungan Kerja luar daerah	3	4	2	2	kali
5	Kunjungan Kerja luar daerah	6	12	4	2	kali
6	Kunjungan Kerja luar daerah	7	16	8	8	kali
7	Kunker luar daerah Pimpinan	11	72	71	108	kali
8	Jumlah Panitia Khusus	10	12	21	10	kali

Sumber : Sekretariat DPRD Kabupaten Purworejo

Tabel 33.5. Data Produk-Produk DPRD
Kabupaten Purworejo, Tahun 2019-2022

NO	PRODUK DPRD	JUMLAH (Tahun)				SATUAN
		2019	2020	2021	2022	
1	2	3	4	5	6	7
1	SK DPRD	39	39	43	34	buah
2	SK Pimpinan DPRD	10	3	7	-	buah
3	Raperda dari Prolegda	23	27	21	15	buah
4	Raperda Inisiatif DPRD	10	4	8	9	buah
5	Peraturan Daerah Ditetapkan	15	14	13	12	buah

Sumber : Sekretariat DPRD Kabupaten Purworejo

FUNGSI PENUNJANG PENGAWASAN

Foto by. Dinkominfostasandi Kab. Purworejo

Tabel 34.1. Data Kegiatan Pengawasan
Kabupaten Purworejo, Tahun 2019-2022

NO	URAIAN	JUMLAH (tahun)				SATUAN
		2019	2020	2021	2022	
1	2	3	4	5	6	7
1	AUDIT KINERJA / REGULER					
	a. Jumlah Obyek Pemeriksaan OPD	32	8	12	11	opd
	1). Jumlah Temuan Hasil Pemeriksaan	47	15	42	47	temuan
	2). Jumlah Rekomendasi Hasil Pemeriksaan	56	15	32	59	rekomendasi
	a).Jumlah Rekomendasi dengan Status Selesai	7	7	34	29	rekomendasi
	b). Jumlah Rekomendasi dengan Status Dalam Proses	4	6	2	10	rekomendasi
	c).Jumlah Rekomendasi dengan Status Belum Ditindaklanjuti	36	2	6	20	rekomendasi
	b. Jumlah Desa di Pemerintah Kabupaten Purworejo	469	469	469	469	desa
	c. Jumlah OPD di Pemerintah Kabupaten Purworejo	42	42	42	42	opd
	d. Jumlah Obyek Pemeriksaan Desa	110	46	21	33	desa
	1). Jumlah Temuan Hasil Pemeriksaan	418	283	0	346	temuan
	2). Jumlah Rekomendasi Hasil Pemeriksaan	753	574	0	797	rekomendasi
	a). Jumlah Rekomendasi dengan Status Selesai	158	167	0	447	rekomendasi
	b). Jumlah Rekomendasi dengan Status Dalam Proses	168	76	0	88	rekomendasi
	c). Jumlah Rekomendasi dengan Status Belum Ditindaklanjuti	142	40	0	262	rekomendasi
2	AUDIT DENGAN TUJUAN TERTENTU					
	a. Jumlah Laporan Aduan Masyarakat	19	22	21	25	laporan aduan
	1). Jumlah Telaah/Klarifikasi Atas Aduan Masyarakat	9	22	7	12	hasil telaah
	2). Jumlah Pemeriksaan Atas Aduan Masyarakat	10	12	14	13	pemerikasaan
	b. Jumlah Pemeriksaan Khusus	13	41	76	122	pemerikasaan
3	REVIU / PRA REVIU					
	a. Jumlah Reviu LkjIP	1	1	1	1	reviu
	b. Jumlah Reviu LKD	1	1	1	1	reviu
	c. Jumlah Reviu Renstra	0	0	8	0	reviu

Tabel 34.1. Lanjutan

NO	URAIAN	JUMLAH (tahun)				SATUAN
		2019	2020	2021	2022	
1	2	3	4	5	6	7
	d. Jumlah Reviu RPJMD	0	0	1	0	reviu
	e. Jumlah Reviu RKA	50	24	16	24	reviu
	f. Jumlah Reviu RKPD	2	2	2	2	reviu
	g. Jumlah Reviu KUA PPAS	1	1	2	2	reviu
	h. Jumlah Reviu Kas Persediaan dan Aset	0	42	24	0	reviu
	i. Jumlah Reviu Telaah Sejawat	0	8	10	13	reviu
	j. Jumlah Reviu Renja OPD	50	24	16	24	reviu
	k. Jumlah reviu Non PKPT	0	93		2	reviu
	l. Jumlah Reviu DAK Fisik	0	27	72	96	reviu
	m. Jumlah Reviu LK BLUD	0	11	29	29	reviu
	n. Jumlah Reviu Lainnya	0	15	39	54	reviu
4	EVALUASI					
	a. Jumlah Evaluasi PMPRB	1	12	12	42	evaluasi
	b. Jumlah Evaluasi SPIP	16	28	8	41	evaluasi
	c. Jumlah Evaluasi SAKIP	25	28	32	25	evaluasi
	d. Jumlah Evaluasi Manajemen Resiko	0	8	12	12	evaluasi
	e. Jumlah Evaluasi Lainnya	0	0	31	41	evaluasi
5	PENGAWASAN LAINNYA					
	KONSULTANSI					
	Pendampingan Risk Register	0	0	0	0	evaluasi
	Pendampingan/Asistensi	-	0	36	55	Laporan
	LAPORAN					
	a. Jumlah Laporan Korsupgah KPK	4	4	6	6	Laporan
	b. Jumlah Laporan Penerapan Zona Integritas	0	3	9	7	Laporan
	C. Jumlah Laporan Non PKPT	0	53	-	0	Evaluasi
6	Laporan Harta Kekayaan Penyelenggara Negara (LHKPN)					
	a. Jumlah Wajib Lapor LHKPN	79	318	299	327	wajib lapor
	b. Wajib Lapor yang sudah menyampaikan LHKPN	79	318	299	327	wajib lapor
7	Laporan Harta Kekayaan					
	a. Jumlah Wajib Lapor LHKASN	8.035	7.319	7.421	6758	wajib lapor
	b. Wajib Lapor yang sudah menyampaikan LHKASN	7.904	7.319	7.421	6746	wajib lapor
8	Koordinasi Pengawasan	28	23	18	19	Laporan
9	Inventarisasi Temuan Pengawasan	6	6	6	6	Laporan
10	Pelatihan Kantor Sendiri (PKS)	24	24	30	24	Laporan

Sumber : INSPEKTORAT Kabupaten Purworejo

Tabel 34.2. Data Hasil Pemeriksaan Inspektorat Provinsi Jawa Tengah
Kabupaten Purworejo, Tahun 2019-2022

NO	URAIAN	JUMLAH (tahun)				SATUAN
		2019	2020	2021	2022	
1	2	3	4	5	6	7
1	Jumlah Temuan Hasil Pemeriksaan	10	12	1	2	Temuan
2	Jumlah Rekomendasi Hasil Pemeriksaan	12	26	5	2	rekomendasi
	a. Jumlah Rekomendasi dengan Status Selesai	11	25	5	2	rekomendasi
	b. Jumlah Rekomendasi dengan Status Dalam Proses	1	1	0	0	rekomendasi
	c. Jumlah Rekomendasi dengan Status Belum	0	0	0	0	rekomendasi

Sumber : INSPEKTORAT Kabupaten Purworejo

Tabel 34.3. Data Hasil Pemeriksaan Badan Pemeriksa Keuangan
Provinsi Jawa Tengah
Kabupaten Purworejo, Tahun 2019-2022

NO	URAIAN	JUMLAH (tahun)				SATUAN
		2019	2020	2021	2022	
1	2	3	4	5	6	7
1	Jumlah Temuan Hasil Pemeriksaan	319	332	344	355	temuan
2	Jumlah Rekomendasi Hasil Pemeriksaan	766	795	823	840	rekomendasi
	a. Jumlah Rekomendasi dengan Status Selesai	653	693	709	744	rekomendasi
	b. Jumlah Rekomendasi dengan Status Dalam Proses	87	87	99	76	rekomendasi
	c. Jumlah Rekomendasi dengan Status Belum	22	11	11	0	rekomendasi
	d. Jumlah Rekomendasi dengan Status Tidak Dapat	4	4	4	20	rekomendasi

Sumber : INSPEKTORAT Kabupaten Purworejo

FUNGSI PENUNJANG KEUANGAN

Foto by. Dinkominfostasandi Kab. Purworejo

Tabel 35.1. Data Pendapatan Asli Daerah (PAD)
Kabupaten Purworejo, Tahun 2019-2022

NO	URAIAN	KONDISI (tahun)				SATUAN
		2019	2020	2021	2022	
1	2	3	4	5	6	7
1	Persentase Peningkatan PAD Terhadap Pendapatan Daerah	12,91%	14,07%	19,00%	15,11%	
	a. Jumlah perolehan pendapatan	2.172.436.925.114	2.166.947.747.648	2.281.387.284.082	2.185.932.783.887	rupiah
	b. Jumlah realisasi PAD pada tahun perencanaan	280.396.155.600	304.800.202.905	438.264.776.270	330.209.315.668	rupiah
2	Tingkat Capaian PAD Terhadap Target	*95,22%*	*116,34%*	*143,81%*	*91,41%*	
	a. Target PAD	294.463.075.397	261.999.024.780	304.742.154.959	361.220.899.343	rupiah
	b. Perolehan PAD	280.396.155.600	304.800.202.905	438.264.776.270	330.209.315.668	rupiah

Sumber : Badan Pengelolaan Keuangan, Pendapatan dan Aset Daerah Kabupaten Purworejo

Tabel 35.2. Data Dana Perimbangan
Kabupaten Purworejo, Tahun 2019-2022

NO	DANA PERIMBANGAN	KONDISI (tahun)				SATUAN
		2019	2020	2021	2022	
1	2	3	4	5	6	7
1	Bagi Hasil Pajak/Bagi Hasil Bukan Pajak	19.577.301.012	31.402.133.052	36.804.536.889	32.739.696.982	rupiah
2	Dana Alokasi Umum	963.312.191.000	930.205.439.000	913.937.548.000	909.104.885.900	rupiah
3	Dana Alokasi Khusus	309.541.855.415	263.711.964.583	318.731.792.823	374.574.249.745	rupiah

Sumber : Badan Pengelolaan Keuangan, Pendapatan dan Aset Daerah Kabupaten Purworejo

Tabel 35.3. Data Pendapatan Asli Daerah
Kabupaten Purworejo, Tahun 2019-2022

NO	PENDAPATAN	KONDISI (tahun)				SATUAN
		2019	2020	2021	2022	
1	2	3	4	5	6	7
1	Pendapatan Pajak Daerah	77.648.792.775	74.189.987.143	84.227.368.780	100.654.070.739	rupiah
2	Hasil Retribusi Daerah	14.850.251.887	12.221.391.126	16.738.324.784	18.591.263.668	rupiah
3	Hasil Pengelolaan Kekayaan Daerah yang Dipisahkan	13.686.362.533	14.953.292.871	14.213.920.409	13.723.941.495	rupiah
4	Lain-lain Pendapatan Asli Daerah yang Sah	174.210.748.405	203.435.531.765	323.085.162.297	197.240.039.766	rupiah

Sumber : Badan Pengelolaan Keuangan, Pendapatan dan Aset Daerah Kabupaten Purworejo

Tabel 35.4. Realisasi Anggaran Pendapatan dan Belanja Daerah
Kabupaten Purworejo, Tahun 2019-2022

NO	URAIAN	KONDISI (tahun)				SATUAN
		2019	2020	2021	2022	
1	2	3	4	5	6	7
1	Pendapatan	2.172.436.925.114	2.167.280.724.088	2.646.183.985.832	2.185.932.783.887	rupiah
	a. Pendapatan Asli Daerah	280.396.155.600	304.800.202.905	438.264.776.270	330.209.315.668	rupiah
	1). Pajak Daerah	77.648.792.775	74.189.987.143	84.227.368.780	100.654.070.739	rupiah
	2). Retribusi Daerah	14.850.251.887	12.221.391.126	16.738.324.784	18.591.263.668	rupiah
	3). Hasil Pengelolaan Kekayaan Daerah yang dipisahkan	13.686.362.533	14.953.292.871	14.213.920.409	13.723.941.495	rupiah
	4). Lain-lain Pendapatan yang Sah	174.210.748.405	203.435.531.765	323.085.162.297	197.240.039.766	rupiah
	b. Dana Perimbangan	1.292.431.347.427	1.225.319.536.635	1.654.075.125.312	1.316.418.832.627	rupiah
	1). Dana Bagi Hasil Pajak/bagi Hasil Bukan Pajak	19.577.301.012	31.402.133.052	36.804.536.889	32.739.696.982	rupiah
	2). Dana Alokasi Umum	963.312.191.000	930.205.439.000	913.937.548.000	909.104.885.900	rupiah
	3). Dana Alokasi Khusus	309.541.855.415	263.711.964.583	318.731.792.823	374.574.249.745	rupiah
	c. Lain - Lain Pendapatan yang Sah	599.609.422.087	637.160.984.548	553.844.084.250	539.304.635.592	rupiah
	1). Pendapatan Hibah	81.401.202.073	84.855.970.332	3.949.934.992	7.198.021.917	rupiah
	2). Dana Bagi Hasil Pajak dari Provinsi dan Pemerintah Daerah	98.498.930.096	91.978.353.408	108.924.659.904	118.603.095.000	rupiah
	3). Dana Penyesuaian dan Otonomi Khusus	35.465.110.000	62.978.422.000	67.832.525.854	41.600.943.000	rupiah
	4). Bantuan Keuangan dari Provinsi atau Pemerintah Daerah	17.326.281.918	33.355.013.808	9.269.759.900	25.521.105.300	rupiah
	5). Alokasi Dana Desa	366.917.898.000	363.993.225.000	363.867.203.600	346.381.470.375	rupiah
2	Belanja	2.186.289.226.260	2.126.472.058.559	2.122.588.691.238	2.347.143.757.083	rupiah
	a. Belanja Tak Langsung	1.369.391.713.809	1.422.103.668.095	1.407.815.076.030		rupiah
	1). Belanja Pegawai	819.962.960.299	785.403.848.312	837.152.461.282		rupiah
	2). Belanja Bunga	-	406.391.671	63.211.321	243.496.496	rupiah

Tabel 35.4. Lanjutan

NO	URAIAN	KONDISI (tahun)				SATUAN
		2019	2020	2021	2022	
1	2	3	4	5	6	7
	3). Belanja Subsidi	-		-		rupiah
	4). Belanja Hibah	33.508.537.680	89.567.618.695	45.004.958.084	70.610.971.972	rupiah
	5). Belanja Bantuan Sosial	11.185.050.000	17.045.992.092	4.261.699.408	8.985.605.750	rupiah
	6). Belanja Bagi Hasil	8.136.060.932	9.250.002.600	-	19.591.324.400	rupiah
	7). Belanja Bantuan Keuangan	496.599.104.898	518.785.870.613	521.071.246.847	499.935.018.429	rupiah
	8). Belanja Tak Terduga	-	1.643.942.088	261.499.088	-	rupiah
	b. Belanja Langsung	816.897.512.451	704.368.390.464	714.773.615.208		rupiah
	1). Belanja Pegawai	71.747.613.110	55.037.607.799	-	822.707.385.815	rupiah
	2). Belanja Barang dan Jasa	417.736.197.927	395.315.773.513	449.463.310.030	505.458.125.497	rupiah
	3). Belanja Modal	327.413.701.414	254.015.009.152	213.113.473.214	419.611.826.696	rupiah
	c. Pembiayaan Netto		107.701.046.204,83	129.458.054.662		rupiah
	1). Penerimaan Pembiayaan Daerah	110.292.510.922	107.701.046.204,83	148.580.804.812	6.500.000.000,00	rupiah
	2) Pengeluaran Pembiayaan Daerah	8.600.000.000	0	19.122.750.150	0	rupiah

Sumber : Badan Pengelolaan Keuangan, Pendapatan dan Aset Daerah Kabupaten Purworejo

Tabel 35.5. Target dan Realisasi Pungutan PBB menurut Sektor Kabupaten Purworejo, Tahun 2019-2022

NO	URAIAN	KONDISI (tahun)				SATUAN
		2019	2020	2021	2022	
1	2	3	4	5	6	7
1	Pedesaan+Perkotaan					
	a. Target	25.482.600.000	31.443.539.067,00	31.150.000.000	35.362.828.033,00	rupiah
	b. Realisasi	27.918.084.577	28.769.387.176,00	33.828.273.528	37.156.293.463,00	rupiah
	c. Persen	109,56	91,50	108,59		persen
2	Perkebunan					
	a. Target	-	-	-	-	rupiah
	b. Realisasi	-	-	-	-	rupiah
	c. Persen	-	-	-	-	persen

Tabel 35.5. Lanjutan

NO	URAIAN	KONDISI (tahun)				SATUAN
		2019	2020	2021	2022	
1	2	3	4	5	6	7
3	Perhutanan					
	a. Target	-	-	-	-	rupiah
	b. Realisasi	-	-	-	-	rupiah
	c. Persen	-	-	-	-	persen
4	Pertambangan					
	a. Target	-	-	-	-	rupiah
	b. Realisasi	-	-	-	-	rupiah
	c. Persen	-	-	-	-	persen

Sumber : Badan Pengelolaan Keuangan, Pendapatan dan Aset Daerah Kabupaten Purworejo

Tabel 35.6. Target dan Realisasi Penerimaan Pajak Mineral Bukan Logam dan Batuan, Pembuatan Pengambilan Air Tanah, dan Pajak Hotel dan Restoran Kabupaten Purworejo, Tahun 2019-2022

NO	SEKTOR	2019	2020	2021	2022	SATUAN
1	2	3	4	5	6	7
1	Pajak Mineral Bukan Logam dan					
	a. Target	4.500.000.000	1.500.000.000	850.000.000	1.300.000.000	rupiah
	b. Realisasi	4.794.781.580	1.662.184.274	1.564.848.125	4.105.831.250	rupiah
	c. Persen	106,55	110,81	184,09	315,83%	persen
2	Penerimaan Pajak Pembuatan					
	a. Target	400.000.000	350.000.000	465.094.464	600.000.000	rupiah
	b. Realisasi	435.118.435	471.221.252	482.796.735	539.046.914	rupiah
	c. Persen	108,78	134,63	103,80	89,84%	persen
3	Pajak Hotel					
	a. Target	569.572.300	267.932.000	394.333.670	548.000.000	rupiah
	b. Realisasi	664.257.803	441.723.306	399.711.813	470.810.335	rupiah
	c. Persen	116,62	164,86	101,36	85,91%	persen
4	Pajak Restoran					
	a. Target	3.217.925.200	2.212.000.000	4.388.258.225	7.070.000.000	rupiah
	b. Realisasi	5.632.592.095	4.345.444.075	6.701.487.003	7.423.657.382	rupiah
	c. Persen	175,04		152,71	105,00%	persen

Sumber : Badan Pengelolaan Keuangan, Pendapatan dan Aset Daerah Kabupaten Purworejo

Tabel 35.7. Target Hasil Pungutan PBB Sektor Pedesaan dan Perkotaan menurut Kecamatan di Kabupaten Purworejo, Tahun 2019-2022

NO	KECAMATAN	KONDISI (tahun)				KET
		2019	2020	2021	2022	
1	2	3	4	5	6	7
1	Kecamatan Grabag	1.349.124.306	1.588.262.797	1.791.899.972	2.150.808.291	rupiah
2	Kecamatan Ngombol	2.186.206.478	2.381.981.780	2.544.186.321	2.944.937.086	rupiah
3	Kecamatan Purwodadi	3.012.719.325	3.402.759.412	3.617.478.058	4.736.921.151	rupiah
4	Kecamatan Bagelen	843.459.401	885.562.416	907.217.062	1.160.953.231	rupiah
5	Kecamatan Kaligesing	689.394.984	741.454.476	786.600.587	835.201.393	rupiah
6	Kecamatan Purworejo	4.868.498.476	5.717.733.772	6.345.507.346	7.965.511.887	rupiah
7	Kecamatan Banyuurip	3.118.283.767	3.416.045.358	3.545.474.625	4.027.427.655	rupiah
8	Kecamatan Bayan	1.954.191.316	2.165.951.385	2.294.661.213	2.779.586.859	rupiah
9	Kecamatan Kutoarjo	2.292.486.281	2.751.599.037	3.082.163.259	3.704.638.770	rupiah
10	Kecamatan Butuh	1.274.177.794	1.339.889.675	1.379.504.640	1.583.223.261	rupiah
11	Kecamatan Pituruh	1.782.738.444	1.867.996.618	1.912.326.629	1.994.168.297	rupiah
12	Kecamatan Kemiri	1.461.225.536	1.538.571.796	1.558.425.929	1.647.355.966	rupiah
13	Kecamatan Bruno	567.925.636	661.562.762	696.153.241	773.720.355	rupiah
14	Kecamatan Gebang	1.043.843.343	1.197.201.386	1.300.827.467	1.468.246.309	rupiah
15	Kecamatan Loano	842.593.533	893.978.319	928.243.502	980.230.227	rupiah
16	Kecamatan Bener	862.589.651	892.988.078	988.280.273	1.095.386.973	rupiah
	Jumlah	28.149.458.271	31.443.539.067	33.678.950.124	39.848.317.711	rupiah

Sumber : Badan Pengelolaan Keuangan, Pendapatan dan Aset Daerah Kabupaten Purworejo

Tabel 35.8. Realisasi Hasil Pungutan PBB Sektor Pedesaan dan Perkotaan menurut Kecamatan di Kabupaten Purworejo, Tahun 2019-2022

NO	KECAMATAN	KONDISI (tahun)				KET
		2019	2020	2021	2022	
1	2	3	4	5	6	7
1	Kecamatan Grabag	1.308.035.770	1.497.646.392	1.697.448.837	1.948.348.641	rupiah
2	Kecamatan Ngombol	2.185.621.711	2.341.032.538	2.467.537.630	3.033.722.218	rupiah
3	Kecamatan Purwodadi	2.785.271.709	3.122.670.506	3.293.670.650	4.285.710.358	rupiah
4	Kecamatan Bagelen	842.298.671	885.562.416	905.324.587	1.156.379.611	rupiah
5	Kecamatan Kaligesing	688.376.332	740.966.246	782.423.316	836.147.982	rupiah
6	Kecamatan Purworejo	4.180.359.887	4.876.033.131	5.515.805.417	7.067.877.024	rupiah
7	Kecamatan Banyuurip	2.603.943.056	2.898.376.860	3.166.016.614	3.599.068.843	rupiah

Tabel 35.8. Lanjutan

NO	KECAMATAN	KONDISI (tahun)				KET
		2019	2020	2021	2022	
1	2	3	4	5	6	7
8	Kecamatan Bayan	1.802.220.337	1.962.274.058	2.078.494.502	2.522.117.239	rupiah
9	Kecamatan Kutoarjo	2.050.381.745	2.399.421.498	2.698.311.905	3.467.996.908	rupiah
10	Kecamatan Butuh	1.251.145.464	1.246.816.023	1.302.589.317	1.467.858.600	rupiah
11	Kecamatan Pituruh	1.742.302.284	1.793.374.045	1.825.306.970	1.999.137.608	rupiah
12	Kecamatan Kemiri	1.454.799.610	1.532.773.121	1.549.717.390	1.650.811.731	rupiah
13	Kecamatan Bruno	567.405.721	661.562.762	694.117.167	724.907.294	rupiah
14	Kecamatan Gebang	1.017.829.970	1.122.019.764	1.239.714.224	1.352.740.322	rupiah
15	Kecamatan Loano	782.890.589	796.037.738	895.926.045	948.040.535	rupiah
16	Kecamatan Bener	862.035.314	892.820.078	986.348.397	1.095.428.549	rupiah
Jumlah		26.124.920.192	28.769.389.200	31.098.752.968	37.156.295.491	rupiah

Sumber : Badan Pengelolaan Keuangan, Pendapatan dan Aset Daerah Kabupaten Purworejo

Tabel 35.9. Realisasi Pendapatan Pemerintah Kabupaten Purworejo
Menurut Jenis Pendapatan (ribu-rupiah) Tahun 2019-2022

NO	Jenis Pendapatan/Kind of Revenues	KONDISI (tahun)				KET
		2019	2020	2021	2022	
1	2	3	4	5	6	7
1	Pendapatan Asli Daerah (PAD)	**280.396.155.599,65**	**304.800.202.905**	**438.264.776.270**	**330.209.583.486**	rupiah
	a. Pajak Daerah	77.648.792.775,00	74.189.987.143	84.227.368.780	100.654.070.739	rupiah
	b. Retribusi Daerah	14.850.251.887,00	12.221.391.126	16.738.324.784	18.591.263.668	rupiah
	c. Hasil Perusahaan Milik Daerah dan Pengelolaan Kekayaan Daerah yang Dipisahkan	13.686.362.533,00	14.953.292.871	14.213.920.409	13.723.941.495	rupiah
	d. Lain-lain PAD yang Sah	174.210.748.404,65	203.435.531.765	323.085.162.297	197.240.307.584	rupiah
2	Dana Perimbangan	**1.292.431.347.427,00**	**1.225.319.536.635**	**1.269.473.877.712**	**1.316.418.832.627**	rupiah
	a. Bagi Hasil Pajak	19.577.301.012,00	31.402.133.052	36.804.536.889	32.739.696.982	rupiah
	b. Dana Alokasi Umum	963.312.191.000,00	930.205.439.000	913.937.548.000	909.104.885.900	rupiah
	c. Dana Alokasi Khusus	309.541.855.415,00	263.711.964.583	318.731.792.823	374.574.249.745	rupiah
3	Lain-lain Pendapatan yang Sah	**599.609.422.087,00**	**636.828.008.108**	**582.504.315.822**	**539.304.637.620**	rupiah
	a. Pendapatan Hibah	81.401.202.073,00	84.522.993.892	79.582.624.992	7.198.021.917	rupiah
	b. Dana Darurat	-				rupiah

Tabel 35.9. Lanjutan

NO	Jenis Pendapatan/Kind of Revenues	KONDISI (tahun)				KET
		2019	2020	2021	2022	
1	2	3	4	5	6	7
	c. Dana Bagi Hasil Pajak dari Provinsi dan Pemerintah Daerah Lainnya	98.498.930.096,00	91.978.353.408	108.924.659.904	118.603.095.000	rupiah
	d. Dana Penyesuaian dan Otonomi Daerah	35.465.110.000,00	62.978.422.000	20.734.044.000	41.600.943.000	rupiah
	e. Bantuan Keuangan dari Provinsi atau Pemerintah Daerah Lainnya	17.326.281.918,00	33.355.013.808	9.269.759.900	25.521.105.300	rupiah
	f. Lainnya	366.917.898.000,00	363.993.225.000	363.993.225.000	346.381.470.375	rupiah
		2.172.436.925.113,65	**2.166.947.747.648,00**	**2.290.242.969.804,00**	**2.185.933.053.733,00**	rupiah

Sumber : Badan Pengelolaan Keuangan, Pendapatan dan Aset Daerah Kabupaten Purworejo

FUNGSI PENUNJANG PERENCANAAN PEMBANGUNAN

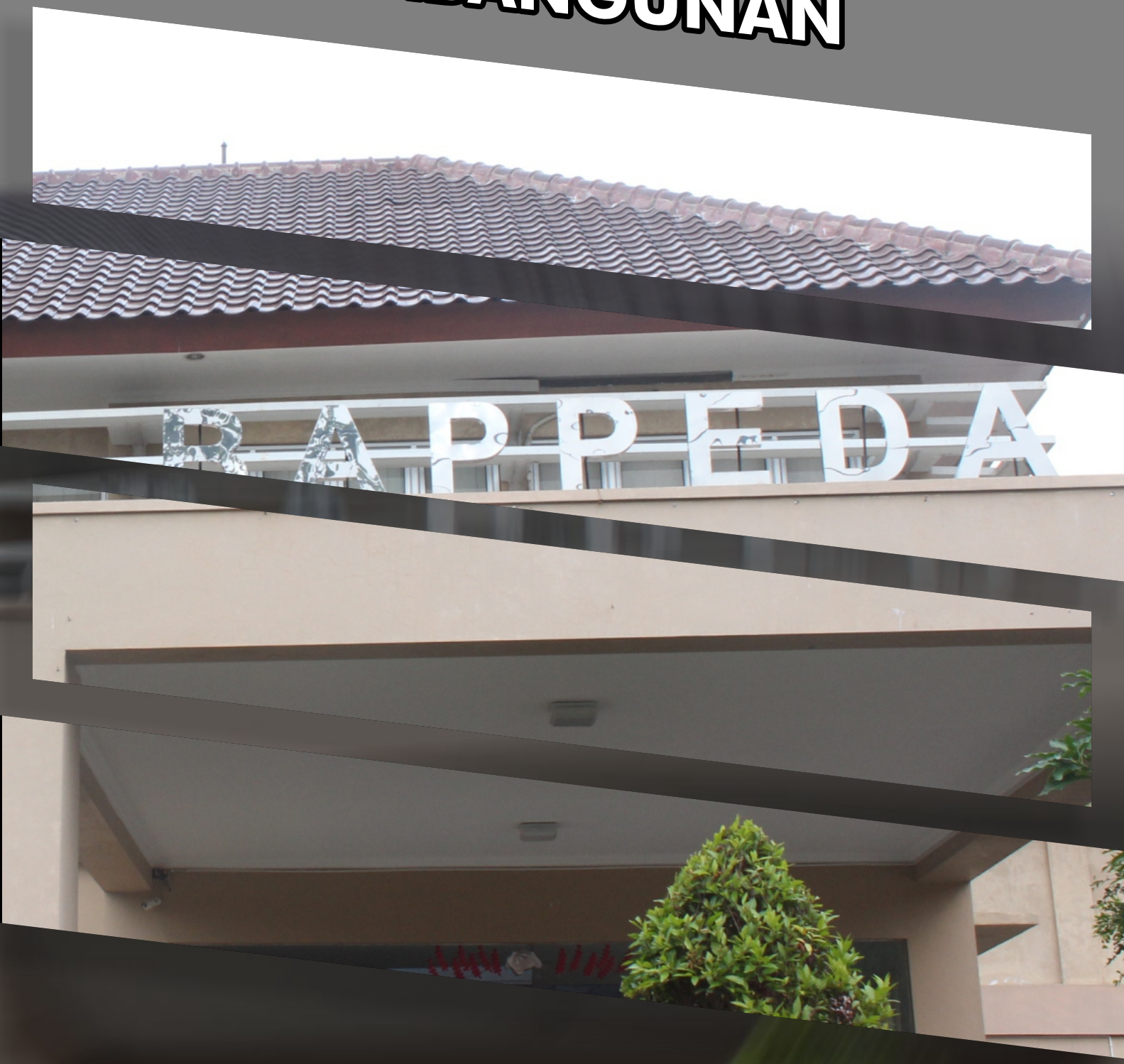

Foto by. Dinkominfostasandi Kab. Purworejo

Tabel 36.1. Data Perencanaan Pembangunan Daerah
Kabupaten Purworejo, Tahun 2019-2022

NO	URAIAN	KONDISI (tahun)				SATUAN
		2019	2020	2021	2022	
1	2	3	4	5	6	7
1	Dokumen Perencanaan Pembangunan	2	3	3	2	dokumen
2	Aplikasi terkait perencanaan	5	5	4	4	aplikasi
3	Anggaran Kegiatan SIPD	80.000.000	0	0	0	rupiah
4	Nilai Tukar Petani (NTP)	102,95	0	-	-	indeks
5	Penyusunan Dokumen Perencanaan Teknis	0	0	0	0	buah
6	Jumlah Desa dengan Tingkat Kesejahteraan Rendah	53	54	54	54	desa
7	Jumlah Keluarga dengan Tingkat Kesejahteraan Rendah	96,153	95,618	95,618	95,618	keluarga

Sumber : Badan Perencanaan Pembangunan Daerah, Penelitian dan Pengembangan Kabupaten Purworejo

FUNGSI PENUNJANG URUSAN PENELITIAN DAN PENGEMBANGAN

Foto by. Dinkominfostasandi Kab. Purworejo

Tabel 37.1. Data Perencanaan Pembangunan Daerah
Kabupaten Purworejo, Tahun 2019-2022

NO	URAIAN	JUMLAH (tahun)				SATUAN
		2019	2020	2021	2022	
1	2	3	4	5	6	7
1	Penelitian/ survey yang dilakukan masyarakat					
	a. Bidang Sosial	26	37	35	60	penelitian
	b. Bidang Pendidikan	42	41	38	57	penelitian
	c. Bidang Ekonomi	12	63	38	76	penelitian
	d. Bidang Kesehatan	62	48	73	52	penelitian
2	Krenova (Kreasi dan Inovasi)					
	a. Jumlah kreasi dan inovasi masyarakat	31	29	25	33	kreasi
	b. Pemenang lomba krenova tingkat kabupaten	6	6	6	6	orang
	c. Pemenang lomba krenova tingkat provinsi	1	0	1	1	orang
	d. Inovasi masuk IBT	0	0	0	0	karya
	e. Hasil krenova yang telah memiliki hak paten	0	1	0	1	karya
3	Inovasi Perangkat Daerah			61	221	
	a. Dindikbud			2	3	inovasi
	b. Dinkes			29	79	inovasi
	c. DPUPR			1	4	inovasi
	d. Dinperkimtan			0	4	inovasi
	e. Satpol PP Damkar			0	3	inovasi
	f. BPBD			0	1	inovasi
	g. Dinsos PPKB			1	5	inovasi
	h. DPPPAPMD			1	5	inovasi
	i. DKPP			0	26	inovasi
	j. DLHP			1	15	inovasi
	k. Dindukcapil			17	22	inovasi
	l. Dinhub			1	6	inovasi
	m. Dinkominfostasandi			2	5	inovasi
	n. DKUKMP			0	5	inovasi
	o. DPMPTSP			1	2	inovasi
	p. Dinporapar			0	4	inovasi
	q. Dinpusip			1	4	inovasi
	r. Dinperintransnaker			0	2	inovasi
	s. Setda			0	8	inovasi
	t. Setwan			0	3	inovasi
	u. Bappedalitbang			2	3	inovasi
	v. BPKPAD			1	7	inovasi
	w. BKPSDM			1	3	inovasi
	x. Inspektorat			0	1	inovasi
	y. Bakesbangpol			0	1	inovasi

Sumber : Badan Perencanaan Pembangunan Daerah, Penelitian dan Pengembangan Kabupaten Purworejo

KESEKRETARIATAN DAERAH

Foto by. Dinkominfostasandi Kab. Purworejo

Tabel 38.1. Jumlah Kerjasama/ MoU
Kabupaten Purworejo tahun 2019-2022

NO	Uraian	JUMLAH (tahun)				SATUAN
		2019	2020	2021	2022	
1	Kerjasama Dalam Negeri Antar Kab/Kota Dalam Provinsi	1	-	3	5	dokumen
2	Kerjasama Dalam Negeri Antara Kab/Kota Antar Provinsi	7	-	-	-	dokumen
3	Kerjasama Dalam Negeri Daerah Dengan Pihak Ketiga	4	5	8	13	dokumen
4	Sinergi Antara Daerah dengan Pusat	7	7	-	-	dokumen
5	Kerjasama Dalam Negeri Kabupaten Dengan Provinsi	-	-	-	-	dokumen
6	Kerjasama Luar Negeri	-	-	0	0	dokumen

Sumber : Bag. Pemerintahan Setda Kabupaten Purworejo

Tabel 38.2. Jumlah Lelang di Kabupaten Purworejo

NO	Uraian	JUMLAH (tahun)				SATUAN
		2019	2020	2021	2022	
1	Barang	68	33	22	34	paket
2	Pekerjaan Konstruksi	84	28	90	113	paket
3	Jasa Konsultansi	9	5	7	6	paket
3	Jasa Lainnya	3	2	4	1	paket

Sumber : Bag. Barjas Setda Kabupaten Purworejo

Tabel 38.3. Jumlah BUMD di Kabupaten Purworejo

NO	Uraian	JUMLAH (tahun)				SATUAN
		2019	2020	2021	2022	
1	BMUD Sehat	6	7	6	5	Badan
2	BMUD tidak Sehat	1	-	1	2	Badan

Sumber : Bag. Perekonomian Setda Kabupaten Purworejo

Tabel 38.4. Jumlah Produk Hukum

NO	Uraian	JUMLAH (tahun)				SATUAN
		2019	2020	2021	2022	
1	Peraturan Daerah	24	15	16	14	Naskah
2	Peraturan Bupati	75	107	201	143	Naskah
3	Surat Keputusan	779	617	755	983	Naskah

Sumber : Bag. Hukum Setda Kabupaten Purworejo